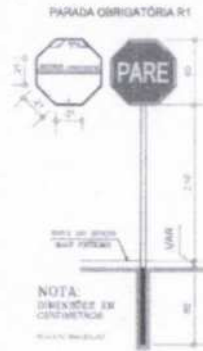




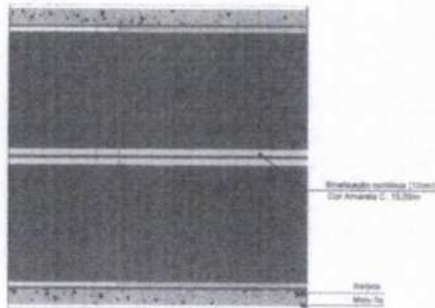
# SINALIZAÇÃO VERTICAL



**01** DET. SINALIZAÇÃO VERTICAL  
ESCALA 1/5E

# SINALIZAÇÃO HORIZONTAL

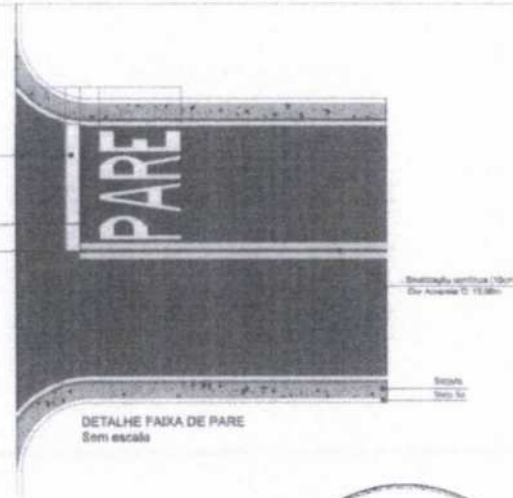
DETALHE DA VIA  
Sem escala



Faixa de Pare  
Cor Branco

Acabamento  
15.00cm

Base de via




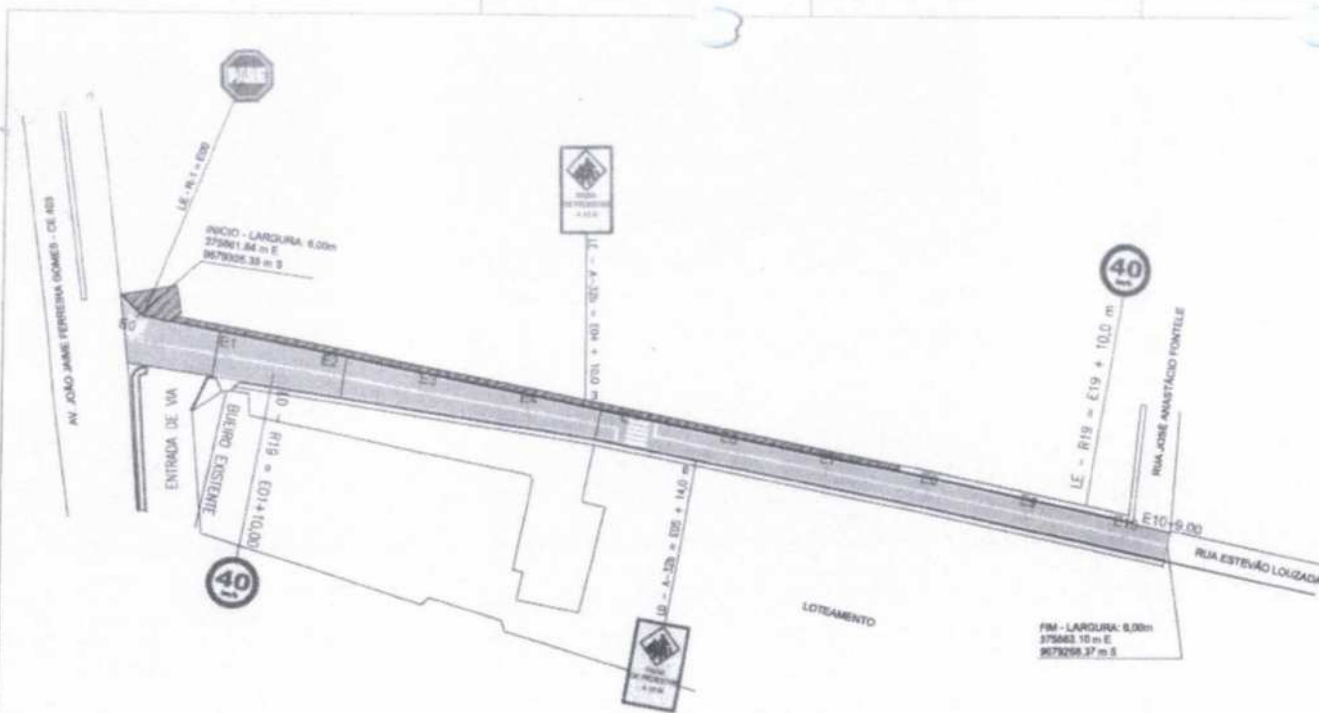
Mara Cristina Martins:14105665871  
5665871

Assinado de forma digital por Mara Cristina Martins:14105665871  
Dados: 2025.07.03 13:50:22 -03'00'

**02** DET. SINALIZAÇÃO HORIZONTAL  
ESCALA 1/5E



<p>PROPOSTA Nº 001/2025</p> <p>PREFEITURA MUNICIPAL DE IGARAU</p> <p>SECRETARIA MUNICIPAL DE ADMINISTRAÇÃO</p> <p>DEPARTAMENTO DE LICITAÇÃO</p>	
<p>NOME: _____</p> <p>ENDEREÇO: _____</p> <p>CNPJ: _____</p> <p>INSCRIÇÃO ESTADUAL: _____</p> <p>INSCRIÇÃO MUNICIPAL: _____</p> <p>INSCRIÇÃO DO PROPOSTOR: _____</p>	<p>PROPOSTA DE PRECATORIO Nº 001/2025</p> <p>PROPOSTA Nº 001/2025</p> <p>DEPARTAMENTO DE LICITAÇÃO</p>
<p>DATA: _____</p> <p>HORA: _____</p> <p>ASSINATURA: _____</p> <p>IDENTIFICACAO: _____</p>	<p>PROPOSTA Nº 001/2025</p> <p>PROPOSTA Nº 001/2025</p> <p>DEPARTAMENTO DE LICITAÇÃO</p>

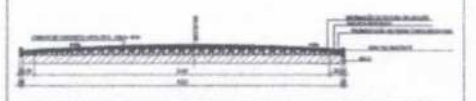
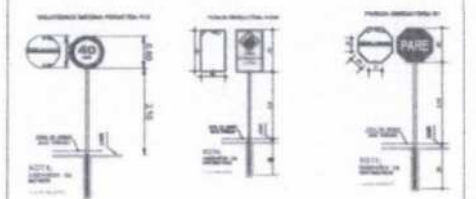


DATA:	
PROJETO:	
ELABORAÇÃO:	
APROVAÇÃO:	

**01** PAVIMENTAÇÃO EM PEDRA TOSCA NA RUA ESTEVÃO LOUZADA - ACARAÚ/CE  
 ESCALA 1/500



MAPA DE LOCALIZAÇÃO DA RUA ESTEVÃO LOUZADA - ACARAÚ/CE  
 1 - PAVIMENTO, BARRIO E CALDEIA EXISTENTE EM TODA A DISTRIBUIÇÃO DA VIA.



**Convenções topográficas:**

	EXISTENTE		ÁGUA
	CALDEIA EXISTENTE		CALDEIA
	CALDEIA NOVA		

**Convenções projeto:**

	ESPACIAMENTO DE 20 M DE 20 METROS
	PAVILÃO DE 10 METROS



Mara Cristina Martins:1410  
 5665871

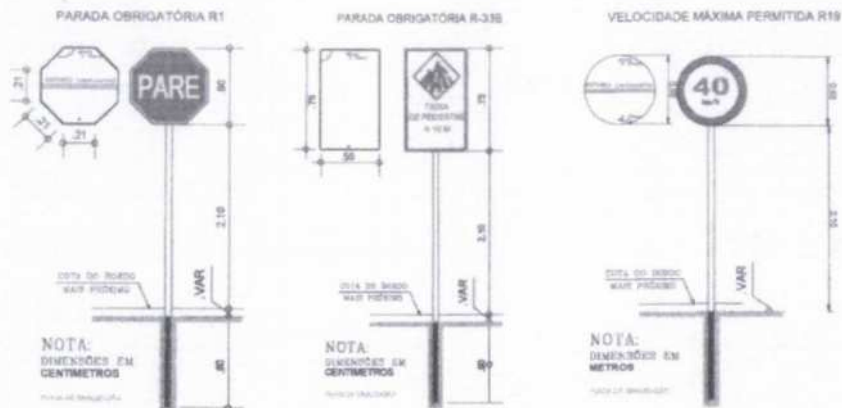
PROJETO: PAVIMENTAÇÃO EM PEDRA TOSCA NA RUA ESTEVÃO LOUZADA - ACARAÚ/CE

PROJETO: PAVIMENTAÇÃO EM PEDRA TOSCA NA RUA ESTEVÃO LOUZADA - ACARAÚ/CE

PROJETO: PAVIMENTAÇÃO EM PEDRA TOSCA NA RUA ESTEVÃO LOUZADA - ACARAÚ/CE

PROJETO: PAVIMENTAÇÃO EM PEDRA TOSCA NA RUA ESTEVÃO LOUZADA - ACARAÚ/CE



# SINALIZAÇÃO VERTICAL



## 01 DET. SINALIZAÇÃO VERTICAL

ESCALA SE

# SINALIZAÇÃO HORIZONTAL



## 02 DET. SINALIZAÇÃO HORIZONTAL

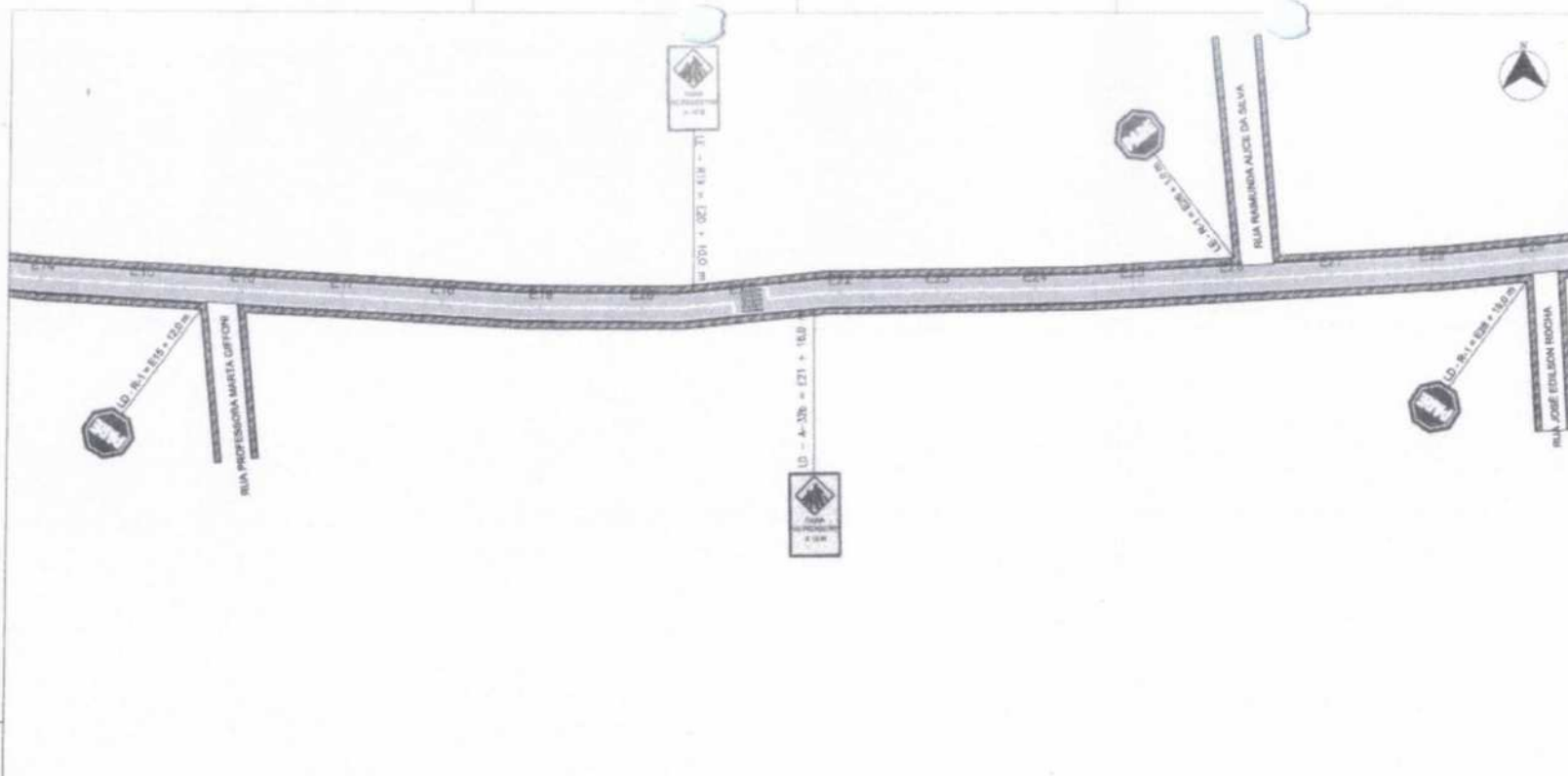
ESCALA SE

Mara Cristina Assinado de forma digital por Mara Cristina Martins:14105665871  
 Martins:14105665871  
 5665871 Dado: 2025.07.03 11:40:29 -03'00'

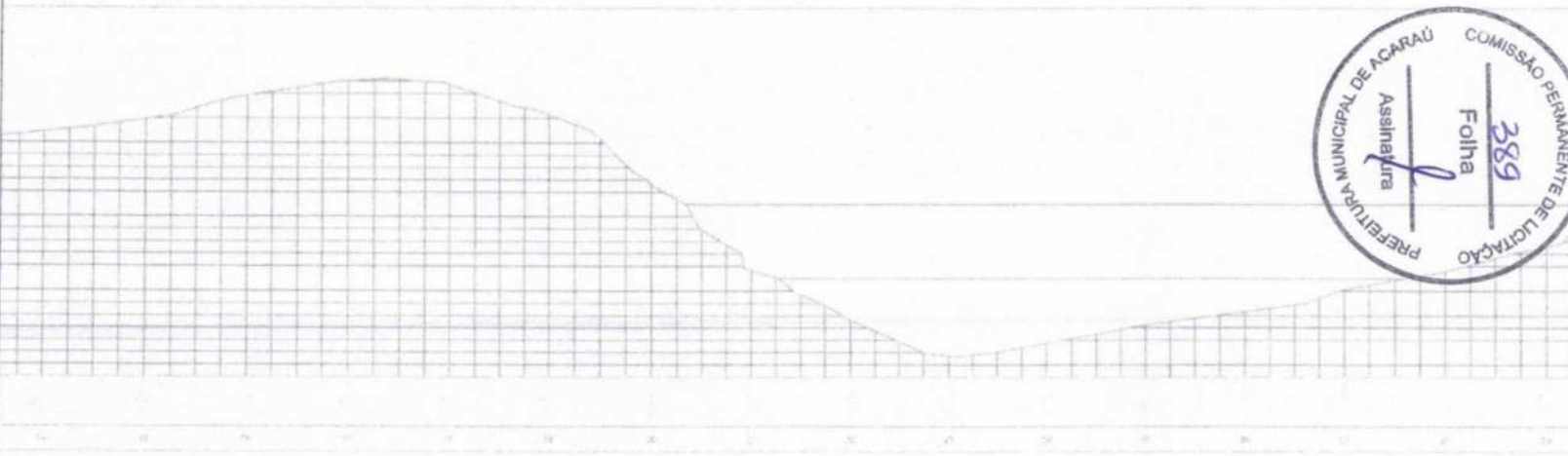
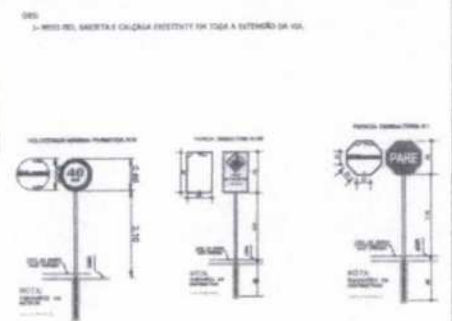


<p>PROPOSTA Nº 001/2025                  DE LICITAÇÃO Nº 001/2025                  PARA O OBJETO: PROJETO DE AQUISIÇÃO DE MATERIAIS PARA OBRAS DE MANUTENÇÃO DE INFRAESTRUTURA DE TRANSPORTES RODOVIÁRIOS                  Nº 001/2025                  Nº 001/2025                  Nº 001/2025</p>	
<p>PROPOSTA Nº 001/2025</p>	<p>PROJETO DE AQUISIÇÃO DE MATERIAIS PARA OBRAS DE MANUTENÇÃO DE INFRAESTRUTURA DE TRANSPORTES RODOVIÁRIOS</p>
<p>PROPOSTA Nº 001/2025</p>	<p>PROJETO DE AQUISIÇÃO DE MATERIAIS PARA OBRAS DE MANUTENÇÃO DE INFRAESTRUTURA DE TRANSPORTES RODOVIÁRIOS</p>
<p>PROPOSTA Nº 001/2025</p>	<p>PROJETO DE AQUISIÇÃO DE MATERIAIS PARA OBRAS DE MANUTENÇÃO DE INFRAESTRUTURA DE TRANSPORTES RODOVIÁRIOS</p>





MAPA DE LOCALIZAÇÃO DA VIA EM ACARÁ



**Convenções topográficas:**

	terreno		Água
	asfalto		Matas
	calçada existente		
	calçada nova		

**Convenções projeto:**

	limite estabelecido de 20 em 20 metros
	perfil de terreno

NUM.	QUANT.	UNIDADE	COMPRIMENTO DE BARRA

Assinatura: \_\_\_\_\_

Carimbo: \_\_\_\_\_

PROFESSORA MARTA GIFTON

PROFESSOR JOSÉ EVILSON ROCHA

**02** RECAPEAMENTO ASFÁLTICO NA RUA DRA. MARCIA MARIA ROCHA - TRECHO 01 - ACARÁ/CE  
 ESCALA 1/500

Mara Cristina Martins:1410  
 5665871

Autorizado de forma digital por Mara Cristina Martins:14105665871  
 Data: 2023.02.02 11:59:55 -0500

Logo of Prefeitura Municipal de Acará

Logo of Comissão Permanente de Licitação

PROFESSORA MARTA GIFTON

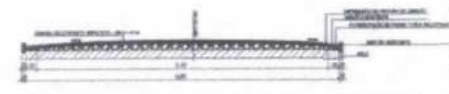
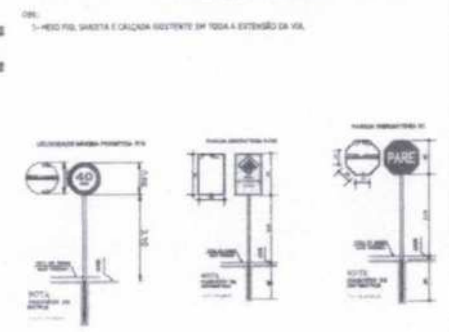
PROFESSOR JOSÉ EVILSON ROCHA

PROFESSOR JOSÉ EVILSON ROCHA

PROFESSOR JOSÉ EVILSON ROCHA



MAPA DE LOCALIZAÇÃO DA VIA DE ACARAU



**Convenções topográficas:**

[Symbol]	RESTAURADO	[Symbol]	ALIAS
[Symbol]	ASFALTADO	[Symbol]	PARALELO
[Symbol]	CAÇADA EXISTENTE	[Symbol]	
[Symbol]	CAÇADA NOVA	[Symbol]	

**Convenções projeto:**

[Symbol]	EXO ESTABELECIDO DE 01 EM 01 METRO
[Symbol]	PERFIL DO TERRENO

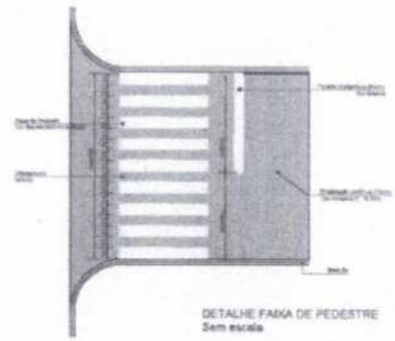
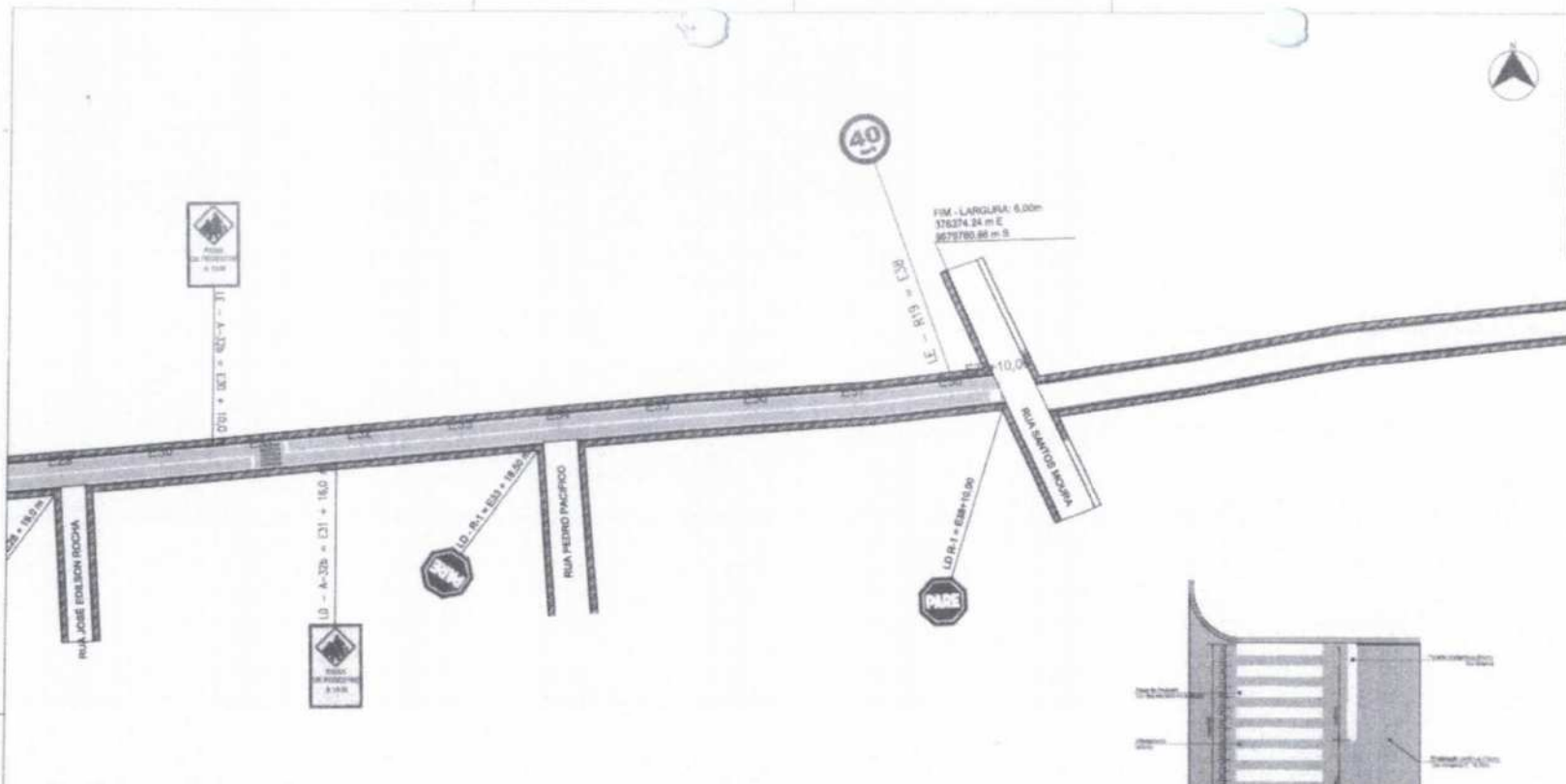
NUM.	DETALHE	LARGURA	COORDENADA DE BARRA

PROFESSORA MUNICIPAL DE ACARAU  
 MEC. MUNICIPAL DE MANUTENÇÃO E REPARO DE VEICULOS  
 Nº 11.325.51-4/390  
 DATA: 29/05/2025  
 ASSINATURA: M. CRISTINA MARTINS

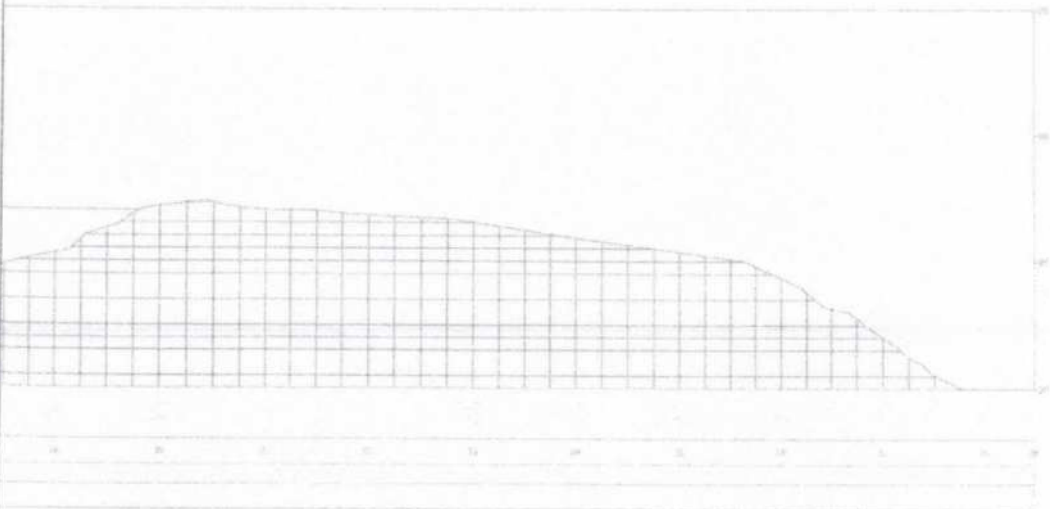
**ACARAU**

PROFESSORA MUNICIPAL DE ACARAU  
 MEC. MUNICIPAL DE MANUTENÇÃO E REPARO DE VEICULOS  
 Nº 11.325.51-4/390

PROFESSORA MUNICIPAL DE ACARAU  
 MEC. MUNICIPAL DE MANUTENÇÃO E REPARO DE VEICULOS  
 Nº 11.325.51-4/390



DETALHE FAIXA DE PEDESTRE Sem escala



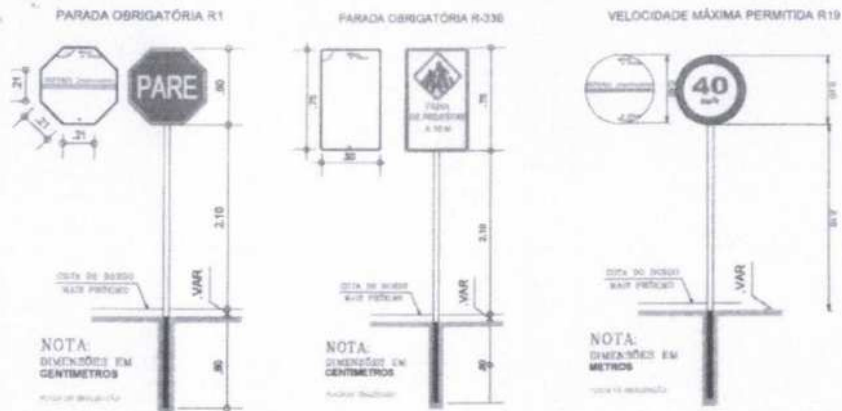
**03** RECAPEAMENTO ASFÁLTICO NA RUA DRA. MARCIA MARIA ROCHA - TRECHO 01 - ACARAU/CE  
 ESCALA 1/500

PREFEITURA MUNICIPAL DE ACARAU  
 Assinatura  
 Comissão Permanente de Licitação  
 Folha 390

Mara Cristina Assinado de forma digital por Mara Cristina  
 Martins:14105665871  
 Dados: 2025.07.03 11:32:51 -03'00'

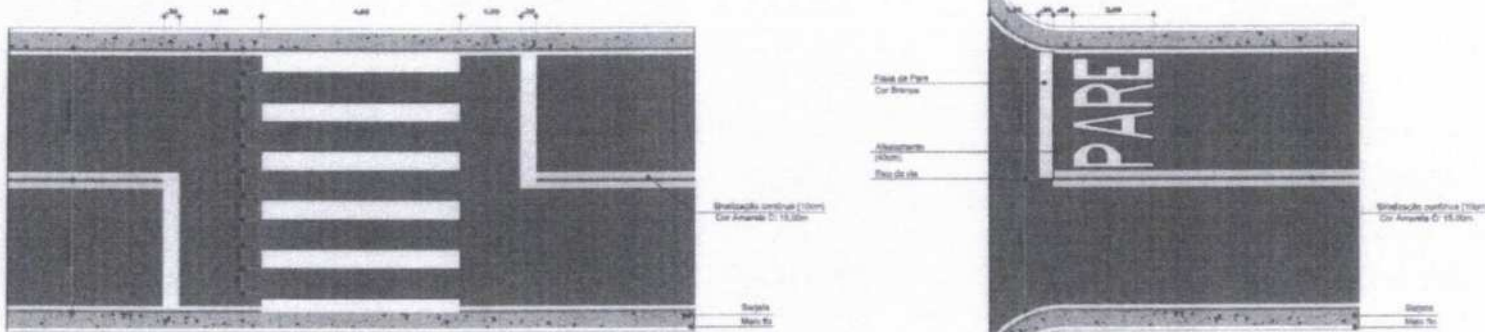


# SINALIZAÇÃO VERTICAL



**01** DET. SINALIZAÇÃO VERTICAL  
ESCALA S/E

# SINALIZAÇÃO HORIZONTAL



**02** DET. SINALIZAÇÃO HORIZONTAL  
ESCALA S/E


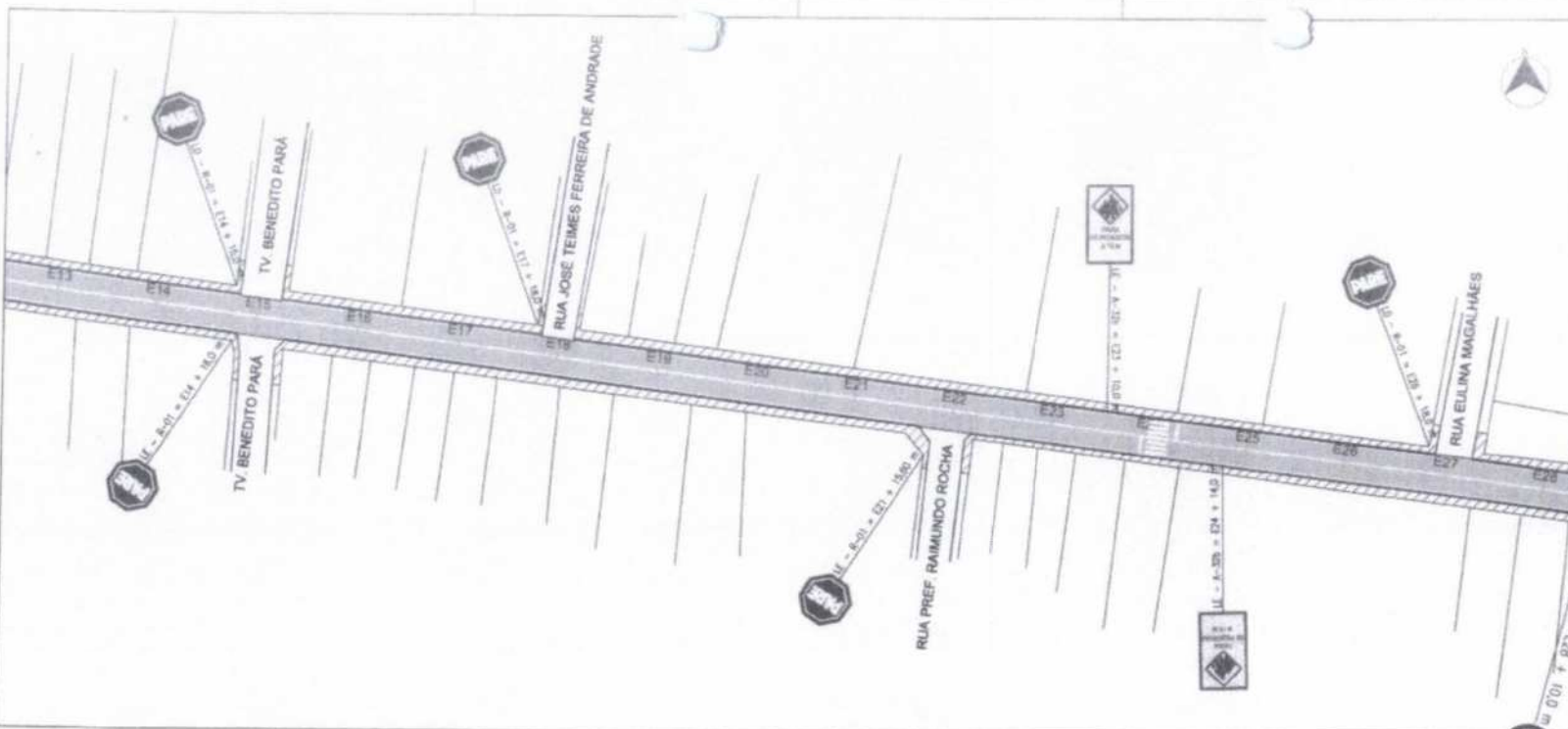


Mara Cristina  
Martins:141056  
65871

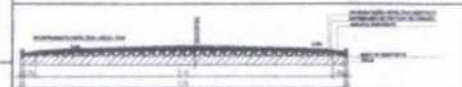
Assinado de forma digital  
por Mara Cristina  
Martins:14105665871  
Dados: 2025.07.03  
11:39:08 -03'00'

<p>PROPOSTA MUNICIPAL DE LICITAÇÃO DE ACARAÚ - RJ Nº 001/2025 OBJETO: OBRAS DE SINALIZAÇÃO VERTICAL E HORIZONTAL</p>	
<p>EMPRESA:</p>	<p>ACARAÚ</p>
<p>PROJETO DE PAGAMENTOS APLICADOS EM SUA ORÇ. PRESTA SERVIÇO ACARAÚ</p>	<p>PROJETO DE SINALIZAÇÃO</p>
<p>DATA:</p>	<p>PROJETO BÁSICO</p>





02 - REC. PAV. ASF. E CALDEIA DE FERR. NA RUA GEN. HUMBERTO MOURA - ACARAÚ/CE



**Convenções topográficas:**

[Symbol]	TERRENO	ÁGUA
[Symbol]	ARVORE	MURO
[Symbol]	VALDIA EXISTENTE	
[Symbol]	VALDIA NOVA	

**Convenções projeto:**

[Symbol]	SENTO DESTACADO DE 20 CM DE PROF. (1:1)
[Symbol]	PARTE DO TERRENO

NOME	OTICAL	LEGENDA	COORDENADA DE PLANTA



PROPOSTA DE PREÇOS PARA O PROJETO DE RECAPEAMENTO ASFALTICO NA RUA GEN. HUMBERTO MOURA - ACARAÚ/CE

DATA: 2023.07.03

PROPOSTA Nº: 001/2023

**02** RECAPEAMENTO ASFÁLTICO NA RUA GEN. HUMBERTO MOURA - ACARAÚ/CE  
ESCALA 1/500

Mara Cristina Martins: 14105  
665871

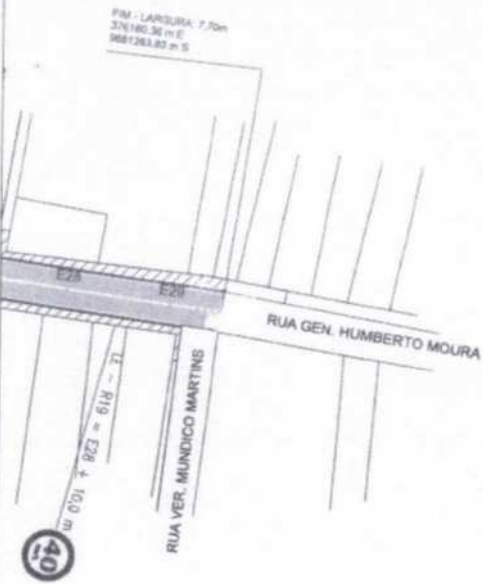
Assinado de forma digital por Mara Cristina Martins: 14105666871  
Dados: 2023.07.03 11:46:36 -03'00'

PROJETO DE RECAPEAMENTO ASFALTICO NA RUA GEN. HUMBERTO MOURA - ACARAÚ/CE

PROJETO Nº: 001/2023

PROPOSTA Nº: 001/2023

PROPOSTA Nº: 001/2023




PIM - LARGURA 7,70m  
 376140,36 m E  
 988128,82 m S

RUA GEN. HUMBERTO MOURA

RUA VER. MUNDICO MARTINS

40



**03** RECAPEAMENTO ASFÁLTICO NA RUA GEN. HUMBERTO MOURA - ACARAÚ/CE  
 ESCALA 1/500

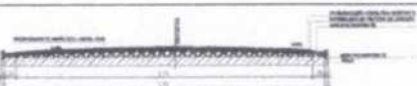
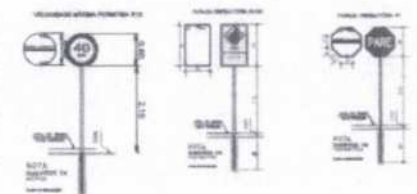


Mara Cristina  
 Martins:1410566  
 5871

Assinado de forma digital  
 por Mara Cristina  
 Martins:14105663471  
 Data: 2023.07.03 11:46:59  
 -02'00"



04  
 1. REO INCLINADA E CALDEIA DISTANTE DE 100M A DISTÂNCIA DE 100M  
 2. TRATADO DE UM RECAPAMENTO ASFÁLTICO SOBRE O ASFALTO EXISTENTE



**Convenções topográficas:**

	EDIFICAÇÃO		ÁGUA
	ASFALTO		VALE
	GRANIZO EXISTENTE		
	GRANIZO NOVO		

**Convenções projeto:**

	SELO DE PROTEÇÃO DE 10 CM DE 10 CM
	PARALELO DE 10 CM

NOME	DESCRIÇÃO	LABELADA	COORDENADA DE 100 CM

PREFEITURA MUNICIPAL DE ACARAÚ  
 DE ACARAÚ/CE  
 PROJETO ARRENDADO  
 SEM TENDIMENTO DE 100 CM

DATA: 21.07.2023  
 HORARIO: 11:46:59  
 IP: 192.168.1.100

ACARAÚ

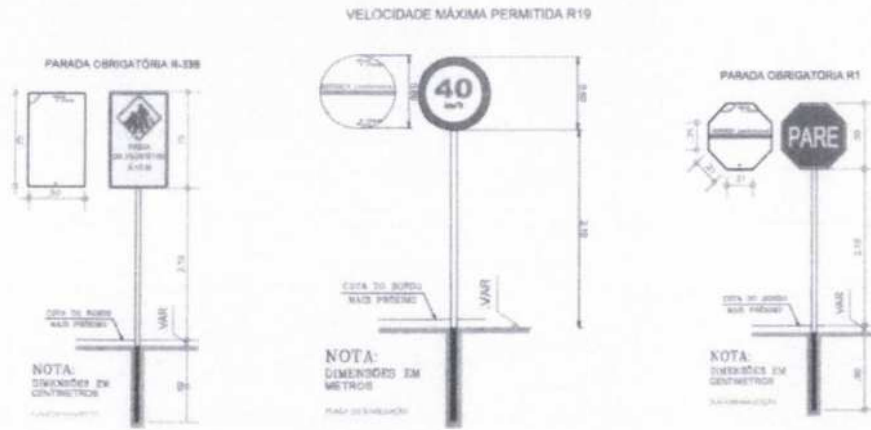
PROJETO DE RECAPAMENTO ASFÁLTICO NA RUA GEN. HUMBERTO MOURA - ACARAÚ/CE

RUA GEN. HUMBERTO MOURA - RECAPAMENTO ASFÁLTICO  
 DE 4.50x10,00 - EXTENSÃO: 462,00m  
 ÁREA: 45,00m<sup>2</sup> - LARGURA: 10,00m

DATA: 03/07/2023

USO: PROJETO ARRENDADO


# SINALIZAÇÃO VERTICAL



## 01 DET. SINALIZAÇÃO VERTICAL


ESCALA 5/E

# SINALIZAÇÃO HORIZONTAL



Mara Cristina  
Martins:141056  
65871

Assinado de forma digital  
por Mara Cristina  
Martins:14105665871  
Dados: 2025.07.03 11:47:33  
-03'00"



## 02 DET. SINALIZAÇÃO HORIZONTAL

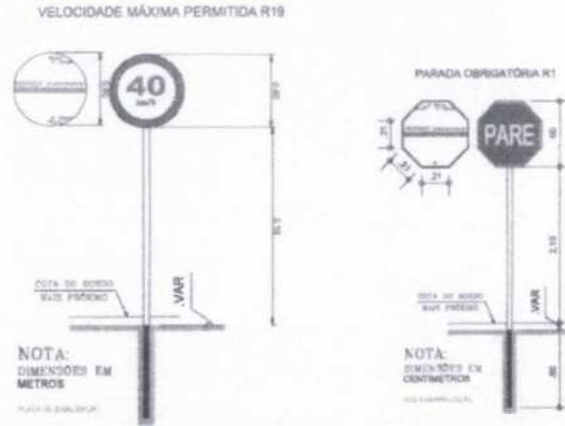
ESCALA 5/E



<p>PROPOSTA DE EMPREENDIMENTO DE OBRAS DE SINALIZAÇÃO DE SINALIZAÇÃO VERTICAL E HORIZONTAL PARA O PROJETO DE RECONSTRUÇÃO DA AVENIDA DE ACESSO AO PARQUE MUNICIPAL DE ACARAÚ</p>	
<p>EMPRESA:</p>	<p>PROPOSTA Nº:</p>
<p>VALOR:</p>	<p>DATA DE EMISSÃO:</p>
<p>EMPRESA:</p>	<p>PROPOSTA Nº:</p>

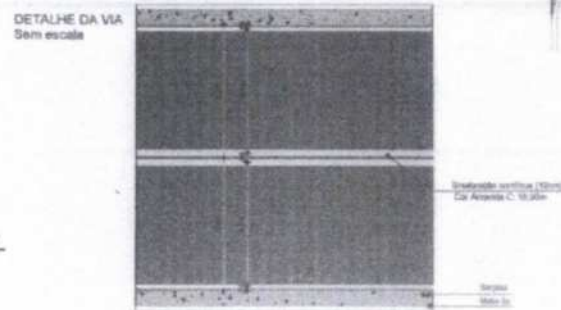




# SINALIZAÇÃO VERTICAL



## 01 DET. SINALIZAÇÃO VERTICAL ESCALA S/E

# SINALIZAÇÃO HORIZONTAL



## 02 DET. SINALIZAÇÃO HORIZONTAL ESCALA S/E



Mara Cristina Martins:14105665871  
5665871

Assinado de forma digital por Mara Cristina Martins:14105665871  
Dados: 2025.07.03 11:54:55 -03'00'

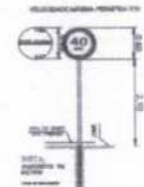
<p>PROPOSTA Nº 004</p> <p>PROPOSTA Nº 004</p> <p>PROPOSTA Nº 004</p>	
<p>EMPRESA</p> <p>EMPRESA</p>	<p>PROPOSTA Nº 004</p> <p>PROPOSTA Nº 004</p>
<p>EMPRESA</p> <p>EMPRESA</p>	<p>PROPOSTA Nº 004</p> <p>PROPOSTA Nº 004</p>
<p>EMPRESA</p> <p>EMPRESA</p>	<p>PROPOSTA Nº 004</p> <p>PROPOSTA Nº 004</p>





MAPA DE LOCALIZAÇÃO DA VIA EM ACARAÚ

OBS:  
 1 - REDE DE SANEAMENTO E DRENAGEM DEBEM SER EM TODA A EXTENSÃO DA VIA.



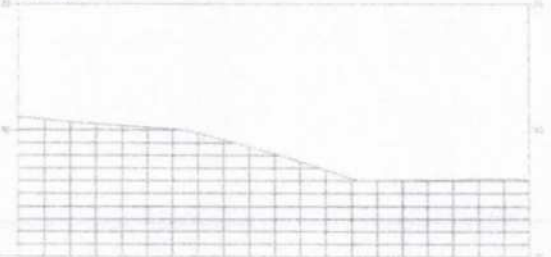
Convenções topográficas:

- CONTORNO
- ALTURA
- ALTURA COM COTA
- ALTURA COM COTA E CONTORNO

Convenções projeto:

- ASPHALTAMENTO DE PAVIMENTO
- OBRA EM ANDAMENTO

Perfil Topográfico



NOME DO PROJETO:	
DESCRIÇÃO:	
PROJETADE:	
DATA:	



**Mara Cristina Martins: 1410 5665871**  
 Assinado de forma digital por Mara Cristina Martins: 14105665871  
 Dados: 2025.07.03 13:44:39 -03'00'

**01 PAVIMENTAÇÃO ASFÁLTICA EM RUA MANOEL DUCA DA SILVEIRA - TRECHO 02 - CENTRO**  
 ESCALA: 1/500

PREFEITURA MUNICIPAL DE ACARAÚ  
 SECRETARIA MUNICIPAL DE INFRAESTRUTURA  
 PROJETO: PAVIMENTO ASFÁLTICO EM RUA MANOEL DUCA DA SILVEIRA - ACARAÚ

DATA DE EMISSÃO: 03/07/2025  
 PROJETO: PAVIMENTO ASFÁLTICO EM RUA MANOEL DUCA DA SILVEIRA - ACARAÚ

RUA MANOEL DUCA DA SILVEIRA - TRECHO 02 - PAVIMENTAÇÃO ASFÁLTICA (DE 5,00m - COTAÇÃO: 10,00m - ANLA: 100,00m)

L.S.M. 12/23 PROJETO EXECUTIVO

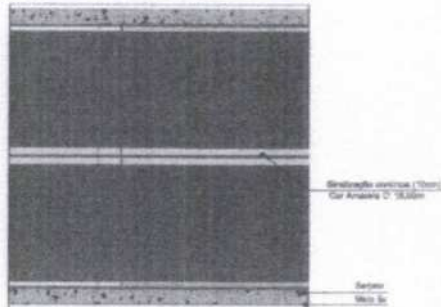
# SINALIZAÇÃO VERTICAL



## 01 DET. SINALIZAÇÃO VERTICAL ESCALA 5/E

# SINALIZAÇÃO HORIZONTAL

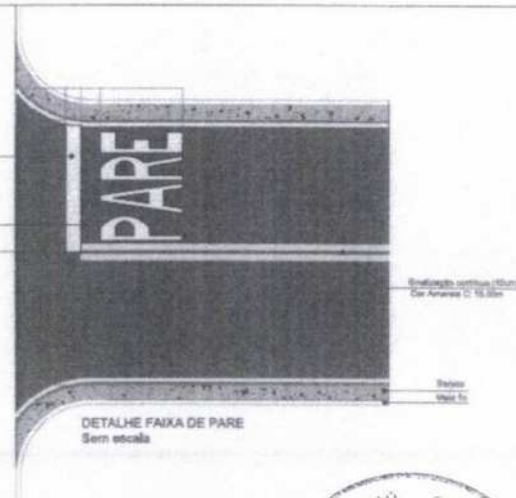
DETALHE DA VIA  
Sem escala



Faixa de Pare  
Cor Branca

Assinamento  
Alum.

10cm 20cm



## 02 DET. SINALIZAÇÃO HORIZONTAL ESCALA 5/E

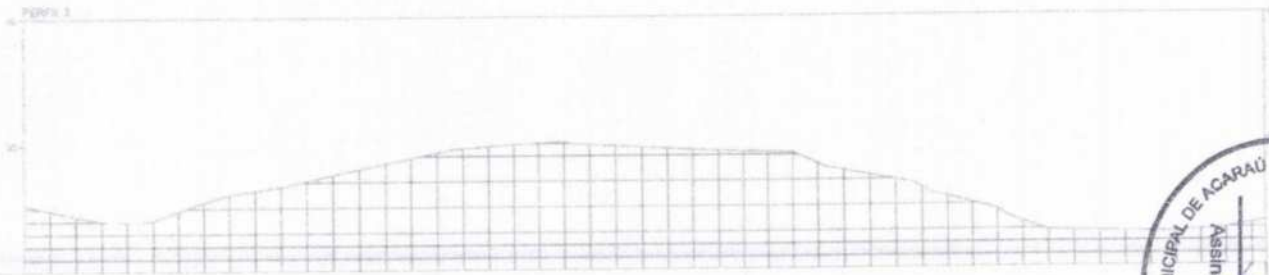
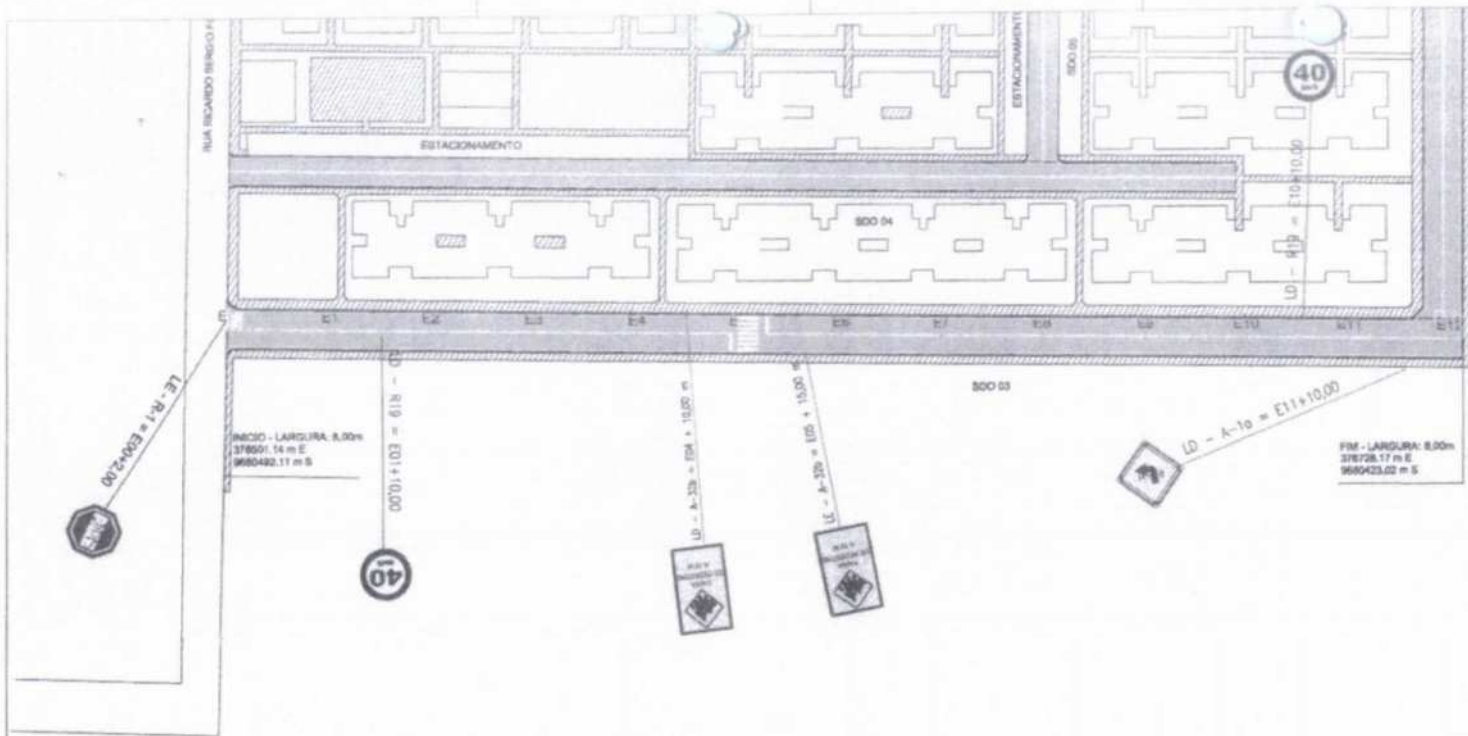
Mara Cristina  
Martins:1410  
5665871

Assinado de forma  
digital por Mara Cristina  
Martins:14105665871  
Data: 2025.07.03  
13:46:32 -03'00'

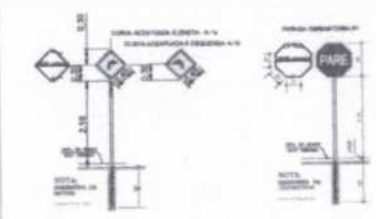
<p>Assinatura</p> <p>Assinatura</p>		<p>SECRETARIA MUNICIPAL DE LICITAÇÃO</p> <p>SECRETARIA MUNICIPAL DE LICITAÇÃO</p> <p>SECRETARIA MUNICIPAL DE LICITAÇÃO</p>
<p>PROPOSTA</p> <p>PROPOSTA</p>	<p>PROPOSTA</p> <p>PROPOSTA</p>	<p>PROPOSTA</p> <p>PROPOSTA</p>
<p>PROPOSTA</p> <p>PROPOSTA</p>	<p>PROPOSTA</p> <p>PROPOSTA</p>	<p>PROPOSTA</p> <p>PROPOSTA</p>
<p>PROPOSTA</p> <p>PROPOSTA</p>	<p>PROPOSTA</p> <p>PROPOSTA</p>	<p>PROPOSTA</p> <p>PROPOSTA</p>







04 - AEROFOTOGRAFIA LOCALIZANDO O LOTE EM RELAÇÃO AO LOTE 40



**Convenções topográficas:**

	terreno		rua
	talude		meio fio
	talude existente		

**Convenções projeto:**

	posto estabelecido de 20 em 20 metros
	marc. do terreno



**01** RESIDENCIAL RIO DAS GARÇAS - SDO 03 - ACARAÚ/CE  
ESCALA 1/500

Mara Cristina  
Martins:141056  
65871  
Assinado de forma digital  
por Mara Cristina  
Martins:14105665871  
Dados: 2025.07.03 11:41:45  
-03'00'

01/2025

PROPOSTA MUNICIPAL DE ACARAU  
MUNICÍPIO DE ACARAU  
PROPOSTA Nº 001/2025  
DATA: 07/03/2025  
PRAZO DE VALIDADE: 90 DIAS ÚTIS

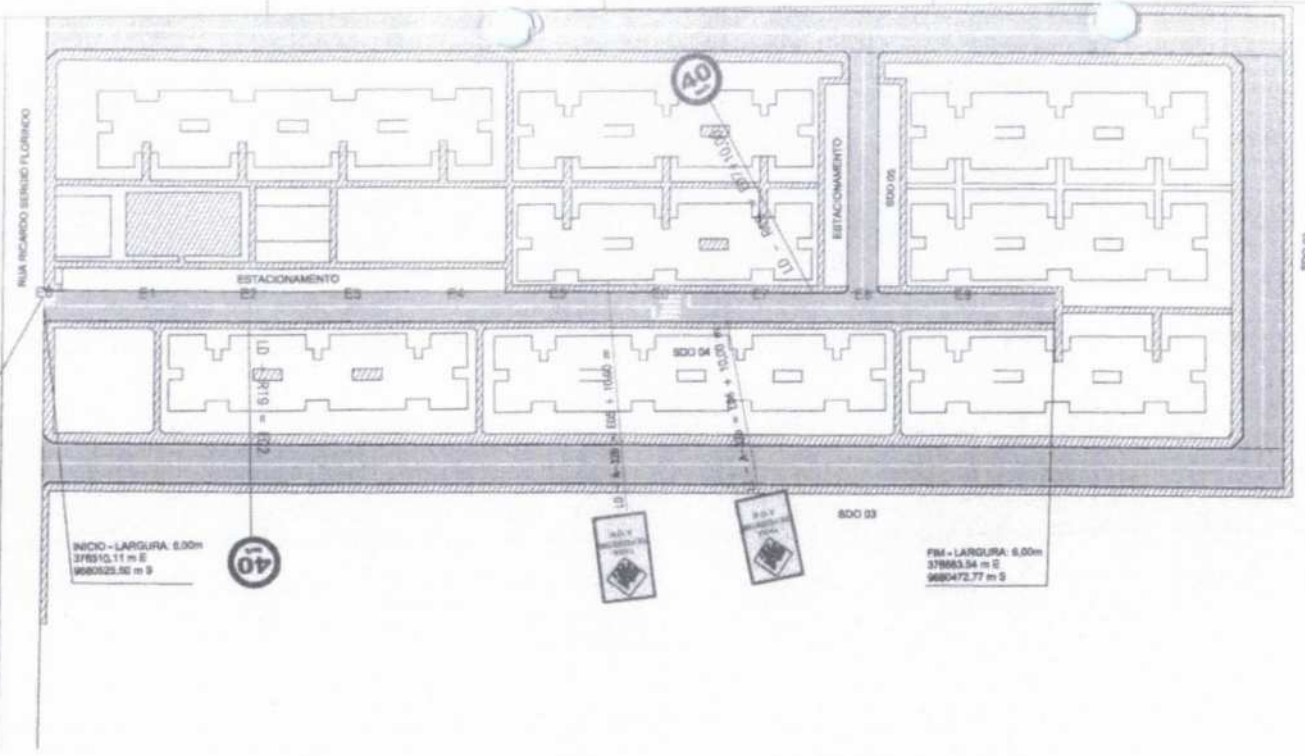
PROPOSTA Nº 001/2025  
RUA DE ABRIL, 100 - CENTRO - ACARAU - CE  
CNPJ: 13.073.810/0001-00

PROPOSTA Nº 001/2025  
RUA DE ABRIL, 100 - CENTRO - ACARAU - CE  
CNPJ: 13.073.810/0001-00



MAPA DE LOCALIZAÇÃO DO LOTE 04 DO LOTE 000 000 000

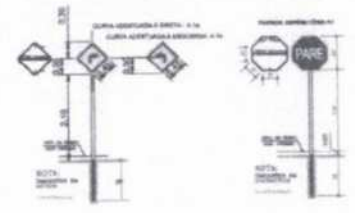
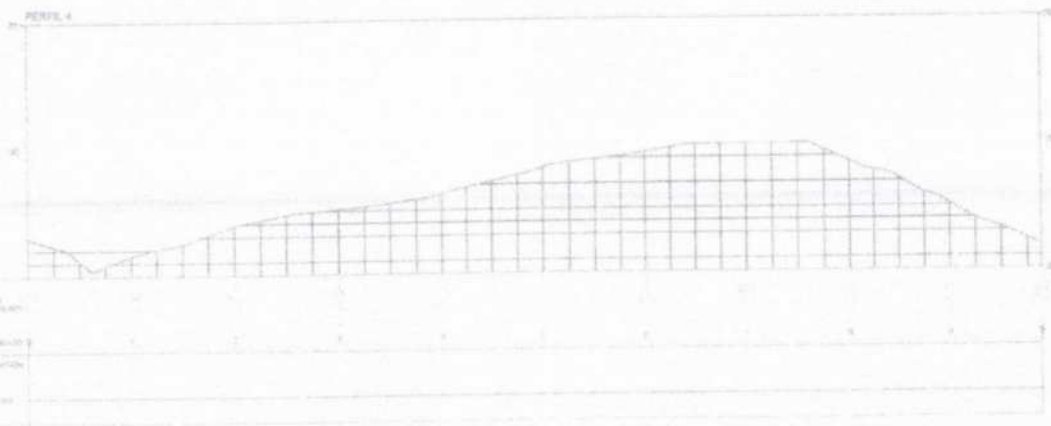
1. MELHORES OBRAS E CATEGORIA DE OBRAS DE OBRAS DE OBRAS



INICIO - LARGURA: 6,00m  
378910,11 m E  
968052,56 m S

FIM - LARGURA: 6,00m  
378963,34 m E  
9680472,77 m S

304  
LE - R-1 = E00-240



**Convenções topográficas:**

[Symbol]	DESCRIÇÃO	[Symbol]	ASSIS
[Symbol]	ANILTO	[Symbol]	PAVIMENTO
[Symbol]	VALDEIA EXISTENTE		

**Convenções projeto:**

[Symbol]	LOTE ESTACIONAMENTO DE 20 M DE METROS
[Symbol]	PERFIL DO TERRENO



Assinado de forma digital por Mara Cristina Martins:14105665871  
Data: 2025.07.03 11:42:03 -03'00'

**01** RESIDENCIAL RIO DAS GARÇAS - SDO 04 - ACARAÚ/CE  
ESCALA 1/500

01/001

PREFEITURA MUNICIPAL DE ACARAÚ  
MUNICÍPIO DE ACARAÚ  
PROPOSTA Nº 001/2025  
MUNICÍPIO DE ACARAÚ  
RUA DE ACARAÚ Nº 100 - ACARAÚ - CE

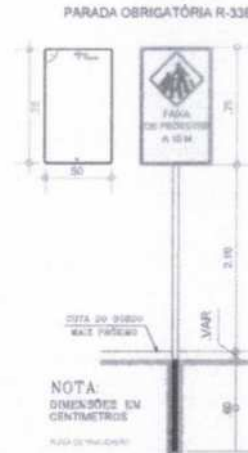
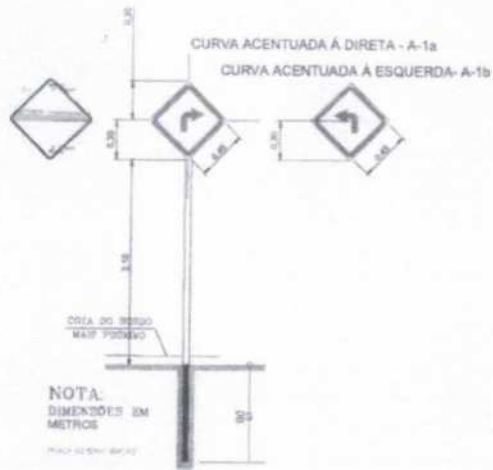
PROPOSTA Nº 001/2025  
MUNICÍPIO DE ACARAÚ  
RUA DE ACARAÚ Nº 100 - ACARAÚ - CE

PROPOSTA Nº 001/2025  
MUNICÍPIO DE ACARAÚ  
RUA DE ACARAÚ Nº 100 - ACARAÚ - CE

PROPOSTA Nº 001/2025  
MUNICÍPIO DE ACARAÚ  
RUA DE ACARAÚ Nº 100 - ACARAÚ - CE





# SINALIZAÇÃO VERTICAL



## 01 DET. SINALIZAÇÃO VERTICAL ESCALA S/E

# SINALIZAÇÃO HORIZONTAL



## 02 DET. SINALIZAÇÃO HORIZONTAL ESCALA S/E

Mara Cristina Martins:14105665871  
5665871

Assinado de forma digital por Mara Cristina Martins:14105665871  
Dados: 2025.07.03 11:42:39 -03'00'



<p>PROPOSTA PARA OBRAS DE SINALIZAÇÃO VERTICAL E HORIZONTAL PARA O PROJETO DE RECONSTRUÇÃO DO PAVILÃO DE ESPORTES DA CIDADE DE ACARAÚ</p> <p>DATA DE ABERTURA: 20/07/2025</p> <p>HORARIO DE ABERTURA: 08:00 HORAS</p>	
<p>PROPOSTA Nº: _____</p> <p>EMPRESA: _____</p> <p>VALOR: R\$ _____</p>	<p>PROPOSTA Nº: _____</p> <p>EMPRESA: _____</p> <p>VALOR: R\$ _____</p>
<p>PROPOSTA Nº: _____</p> <p>EMPRESA: _____</p> <p>VALOR: R\$ _____</p>	<p>PROPOSTA Nº: _____</p> <p>EMPRESA: _____</p> <p>VALOR: R\$ _____</p>



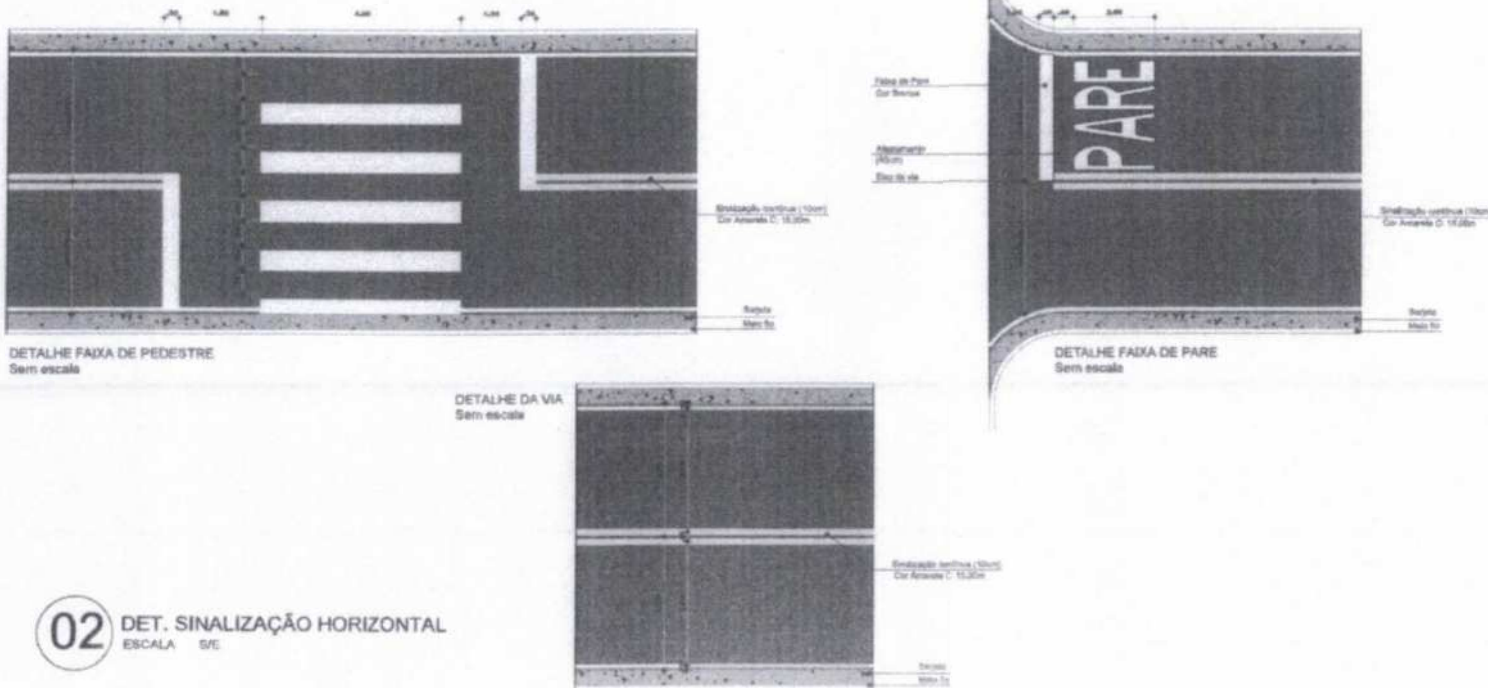
# SINALIZAÇÃO VERTICAL



## 01 DET. SINALIZAÇÃO VERTICAL

ESCALA 5/E

# SINALIZAÇÃO HORIZONTAL



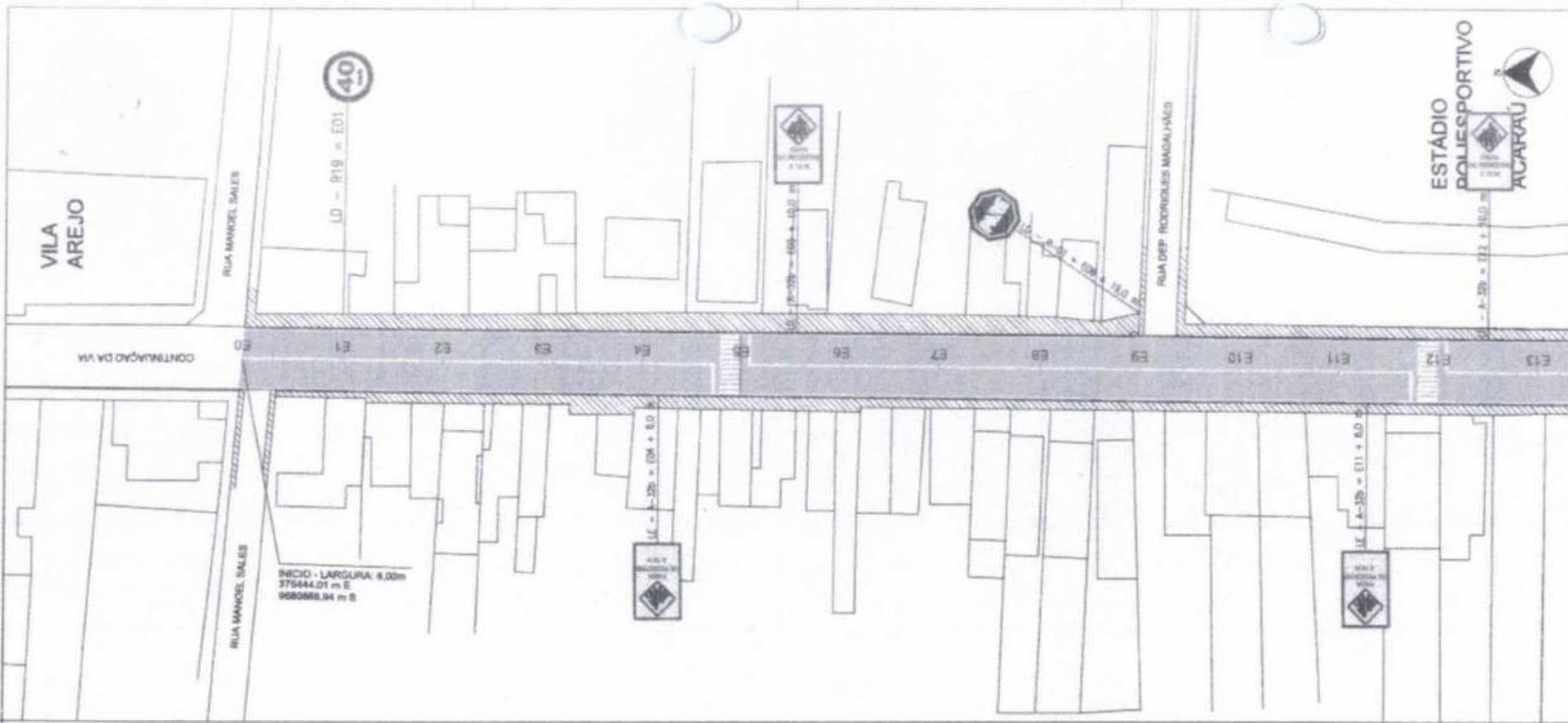
## 02 DET. SINALIZAÇÃO HORIZONTAL

ESCALA 5/E



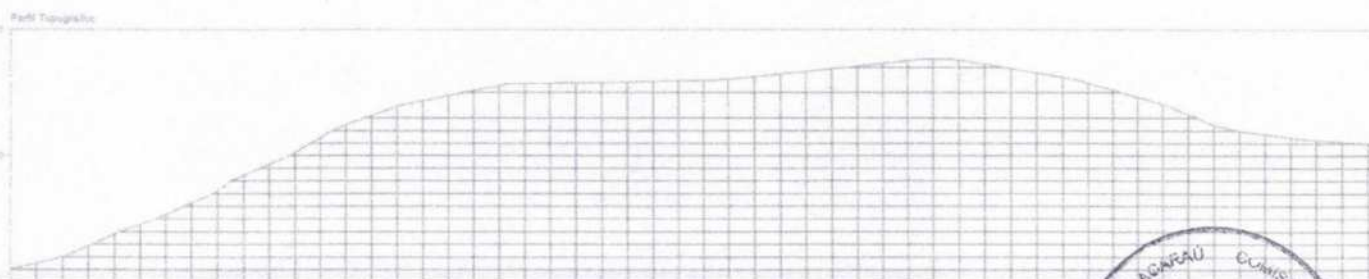
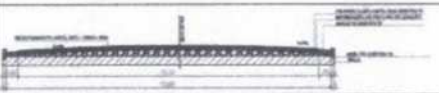
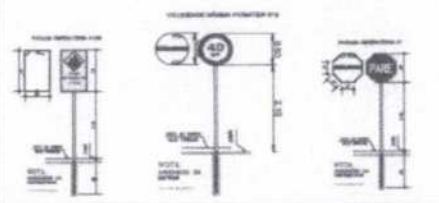
Mara Cristina Martins: 14105665871  
 Assinado de forma digital por Mara Cristina Martins: 14105665871  
 Dados: 2025.07.03 11:43:49 -03'00'

<p>PROPOSTA PRELIMINAR DE LICITAÇÃO Nº 001/2025                  OBJETO: AQUISIÇÃO DE MATERIAIS PARA OBRAS DE INFRAESTRUTURA PÚBLICA                  DATA DE ABERTURA: 11/07/2025                  HORARIO: 08h00min às 14h00min                  LOCAL: SALA DE LICITAÇÃO Nº 01                  ENDEREÇO: RUA DE ABRIL, 1000 - JARDIM SÃO CARLOS - ACARAU - CE                  CEP: 63200-000</p>	
<p>EMPRESA:</p>	<p>ACARAU</p>
<p>PROJETO DE IMPLEMENTAÇÃO ANALÍTICA DA RUA CRISTO REI Nº 001</p>	<p>ACARAU</p>
<p>PROJETO DE SINALIZAÇÃO</p>	<p>ACARAU</p>
<p>DATA:</p>	<p>03/07/2025</p>
<p>PROJETO BÁSICO</p>	<p>ACARAU</p>



MAPA DE LOCALIZAÇÃO DA VIA EM AEROFOTOGRAFIA

- 200:
- 1- NÍVEL PLO. SEMENTE E CALÇADA EXISTENTE EM TODA A EXTENSÃO DA VIA.
  - 2- PLANILHA DE UM ACOMPANHAMENTO AGR. TOD. TRAB. O APLICATIVO EXISTENTE.



**Convenções topográficas:**

[White box]	SUPORTE	[Dashed line]	ÁGUA
[Black box]	ÁREAS	[Dotted line]	VAZIO
[Hatched box]	VALSAZAS EXISTENTES		
[Grey box]	VALSAZAS NOVAS		

**Convenções projeto:**

[Arrow symbol]	SENTO ESTACIONADO DE 20 CM DE 20 METROS
[Line symbol]	PERFIL DO TERRENO

PROJETO	
DETAHAMENTO	
DESCRIÇÃO	
PROJETA	




NOME: \_\_\_\_\_  
 ENDEREÇO: \_\_\_\_\_  
 DATA: \_\_\_\_\_  
 LOCAL: \_\_\_\_\_  
 PREFEITURA MUNICIPAL DE ACARAU  
 SECRETARIA MUNICIPAL DE ENFERMAGEM  
 PROJETO DE LICITAÇÃO Nº 001/2023  
 DATA: 2023.07.03  
 LOCAL: ACARAU

	PROJETO DE LICITAÇÃO Nº 001/2023 PROJETO DE RECAPEAMENTO ASFÁLTICO EM RUA CORONEL SALES - ACARAU
Nº: _____ Nº DE LICITAÇÃO: _____ Nº DE EMENDA: _____	RUA CORONEL SALES - RECAPEAMENTO ASFÁLTICO EM A-12+0,00 - EXTENSÃO: 385,26m - ÁREA: 428,84m - LARGURA: 12,00m
DATA: _____ LOCAL: _____ FOLHA: _____ Nº DE PROJETO: _____	PROJETO: _____ Nº DE PROJETO: _____

**01 RECAPEAMENTO ASFÁLTICO EM RUA CORONEL SALES - CENTRO**  
 ESCALA 1/500

Assinada em forma digital por  
**Mara Cristina**  
**Martins:14105665871**  
 Dados: 2023.07.03 11:44:20  
 -03'00"



02

RECAPEAMENTO ASFÁLTICO EM RUA CORONEL SALES - CENTRO  
ESCALA 1:500



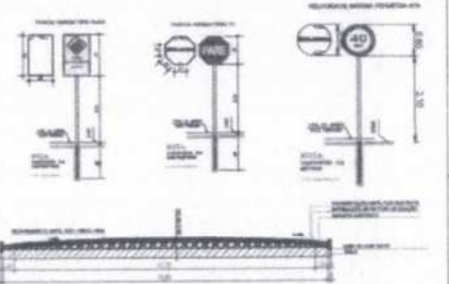
Mara Cristina  
Martins:1410  
5665871

Assinado de forma digital por Mara Cristina Martins:14105665871  
Dados: 2025.07.03 11:44:38 -03'00'



MAPA DE LOCALIZAÇÃO DA VIA EM ACHATE

OBJ: REFE. PAV. ASF. E CALÇADA EXISTENTE EM TODA A EXTENSÃO DA VIA. A PARTIR DE UM ALINHAMENTO ANALÍTICO SOBRE O ALINHADO EXISTENTE.



Convenções topográficas:

	COPOÇÃO		ALIAS
	ASFLTO		MADE
	EXCERVAÇÃO		

Convenções projeto:

	GRUO ESTABELECIDO DE 30 M DE METROS
	MEIO DE TOMBADO

PROFESSOR(A) RESPONSÁVEL: \_\_\_\_\_  
 NOME: \_\_\_\_\_  
 ASSINATURA: \_\_\_\_\_  
 DATA: 2025.07.03  
 PREFEITURA MUNICIPAL DE ACARAU  
 COMISSÃO PERMANENTE DE LICITAÇÃO

ACARAU

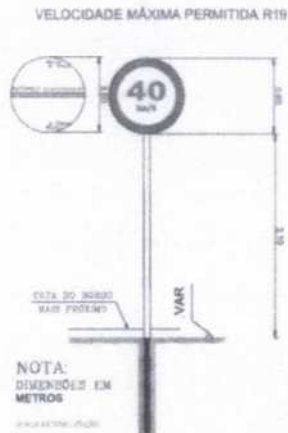
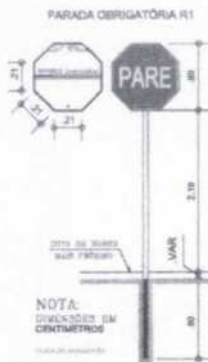
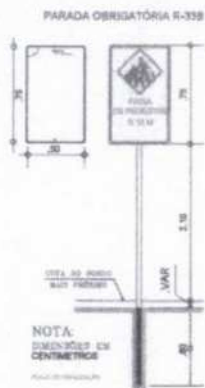
PROJETO DE RECAPEAMENTO ASFÁLTICO NA RUA CORONEL SALES - CENTRO

PROJETO: RUA CORONEL SALES - RECAPEAMENTO ASFÁLTICO  
 001 A 020+4,20 - ESTABECIDA SOBRE O ALINHADO EXISTENTE - CLASSE 1

DATA: 2025.07.03

PROJETO: \_\_\_\_\_


# SINALIZAÇÃO VERTICAL



## 01 DET. SINALIZAÇÃO VERTICAL

ESCALA S/E


# SINALIZAÇÃO HORIZONTAL



DETALHE FAIXA DE PEDESTRE  
Sem escala



DETALHE FAIXA DE PARE  
Sem escala



DETALHE DA VIA  
Sem escala

## 02 DET. SINALIZAÇÃO HORIZONTAL

ESCALA S/E



Mara Cristina  
Martins:1410566  
5871

Assinado de forma digital por Mara Cristina Martins:14105665871  
Dados: 2025.07.03 11:44:55 -03'00'

<p>PROFESSORA MUNICIPAL DE ACARAU RUA SARGENTO DE BRITTO Nº 100 N.º 100 - JARDIM ACARAU - RN</p>	
<p>PROFESSORA MUNICIPAL DE ACARAU RUA SARGENTO DE BRITTO Nº 100 N.º 100 - JARDIM ACARAU - RN</p>	<p>PROFESSORA MUNICIPAL DE ACARAU RUA SARGENTO DE BRITTO Nº 100 N.º 100 - JARDIM ACARAU - RN</p>
<p>PROFESSORA MUNICIPAL DE ACARAU RUA SARGENTO DE BRITTO Nº 100 N.º 100 - JARDIM ACARAU - RN</p>	<p>PROFESSORA MUNICIPAL DE ACARAU RUA SARGENTO DE BRITTO Nº 100 N.º 100 - JARDIM ACARAU - RN</p>
<p>PROFESSORA MUNICIPAL DE ACARAU RUA SARGENTO DE BRITTO Nº 100 N.º 100 - JARDIM ACARAU - RN</p>	<p>PROFESSORA MUNICIPAL DE ACARAU RUA SARGENTO DE BRITTO Nº 100 N.º 100 - JARDIM ACARAU - RN</p>



## 1. Descrição Geral do Sistema Viário Existente e sua Correlação com o Projeto

apresenta-se a descrição geral do sistema viário do município de Acaraú/CE, com foco nas vias que receberão intervenções de pavimentação asfáltica conforme previsto no memorial de cálculo.

O sistema viário objeto deste projeto contempla diferentes localidades urbanas, agrupadas da seguinte forma:

- Centro de Acaraú/CE
- Bairro Buriti
- Conjunto Ronaldo Egídio Ribeiro (Cidade Deus)
- Bairro Paulo VI

As intervenções foram organizadas por localidade, conforme agrupamento já previsto no memorial de cálculo e nas planilhas orçamentárias. Cada mapa a seguir apresenta uma visão geral das ruas a serem pavimentadas em cada bairro, destacadas com traçado com cores de sua respectiva via sobre imagem de satélite, obtida via Google Earth.

### 1.1 Mapa Geral - Centro





### 1.1.1 Quadro Resumo das Vias Intervencionadas no Centro

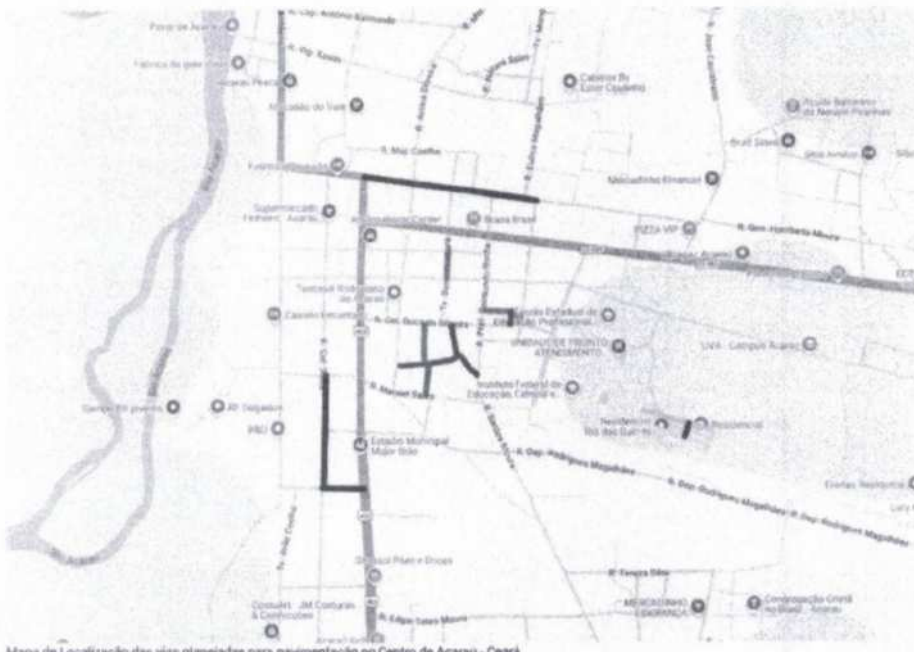
Abaixo, apresenta-se a relação detalhada das vias que receberão pavimentação, com as respectivas extensões e larguras:

Pavimentação Asfálticas em Acaraú - Centro							
Bairro:	Via:	Estacas:	Extensão (m):	Largura (m):	Área da Via (m²):	Coordenadas: Inicial / Final	
Centro	Rua Coronel Sales	E00 A E18+9,2 9	369,29	12,90	4763,84	375442.28 m E 9680683.23 m S	375437.64 m E 9680316.15 m S
	Rua João Coelho	E00 A E06+19, 28	139,28	9,00	1253,52	375433.09 m E 9680314.28 m S	375573.67 m E 9680312.96 m S
	Rua Gen. Humberto Moura	E00 A E29+10, 00	590,00	7,70	4543,00	375578.20 m E 9681340.70 m S	376160.36 m E 9681263.83 m S
	Rua Manoel Duca da Silveira - Trecho 01	E00 A E06+8,5 9	128,59	5,00	642,95	375777.90 m E 9680854.71 m S	375775.82 m E 9680728.82 m S
	Rua Manoel Duca da Silveira - Trecho 02	E00 A E05	100,00	5,00	500,00	375790.85 m E 9680721.51 m S	375779.89 m E 9680623.16 m S
	Rua Chico Romão	E00 A E10+4,0 1	204,01	6,00	1224,06	375696.00 m E 9680755.00 m S	375887.00 m E 9680755.00 m S
	Tv. Monsenhor Sabino	E00 A E09+18, 84	198,84	4,93	979,68	375960.37 m E 9680685.59 m S	375868.98 m E 9680849.48 m S
	Tv. Padre Antonio Tomás - Trecho 01	E00 A E04+6,4 2	46,42	7,60	352,79	375982.45 m E 9680901.06 m S	376066.55 m E 9680896.28 m S
	Tv. Padre Antonio Tomás - Trecho 02	E00 A E01+16, 68	36,68	14,60	535,53	376073.50 m E 9680884.53 m S	376105.84 m E 9680880.77 m S
	Rua SDO 39	E00 A E02+6,5 7	46,57	5,60	260,79	376067.81 m E 9680856.95 m S	376072.09 m E 9680898.39 m S
	Tv. Benedito Para	E00 A E04+2,9 2	82,92	6,00	497,52	375853.95 m E 9681011.47 m S	375859.83 m E 9681097.05 m S
	Residencial Rio das Garças 1 - SDO 01	E00 A E12+2,1 5	242,15	8,00	1937,20	376523.43 m E 9680568.43 m S	376750.17 m E 9680504.09 m S
	Residencial Rio das Garças 1 - SDO 02	E00 A E03+16, 68	76,68	8,00	613,44	376748.06 m E 9680503.28 m S	376726.18 m E 9680424.60 m S
	Residencial Rio das Garças 1 - SDO 03	E00 A E12+2,7 0	242,70	8,00	1941,60	376501.14 m E 9680492.11 m S	376728.17 m E 9680423.02 m S
	Residencial Rio das Garças 1 - SDO 04	E00 A E09+17, 72	197,72	6,00	1186,32	376510.11 m E 9680525.50 m S	376683.54 m E 9680472.77 m S
	Residencial Rio das Garças 1 - SDO 05	E00 A E02+6,6 4	46,64	6,00	279,84	376671.20 m E 9680524.86 m S	376658.93 m E 9680481.80 m S



**Sistema Viário - Centro**

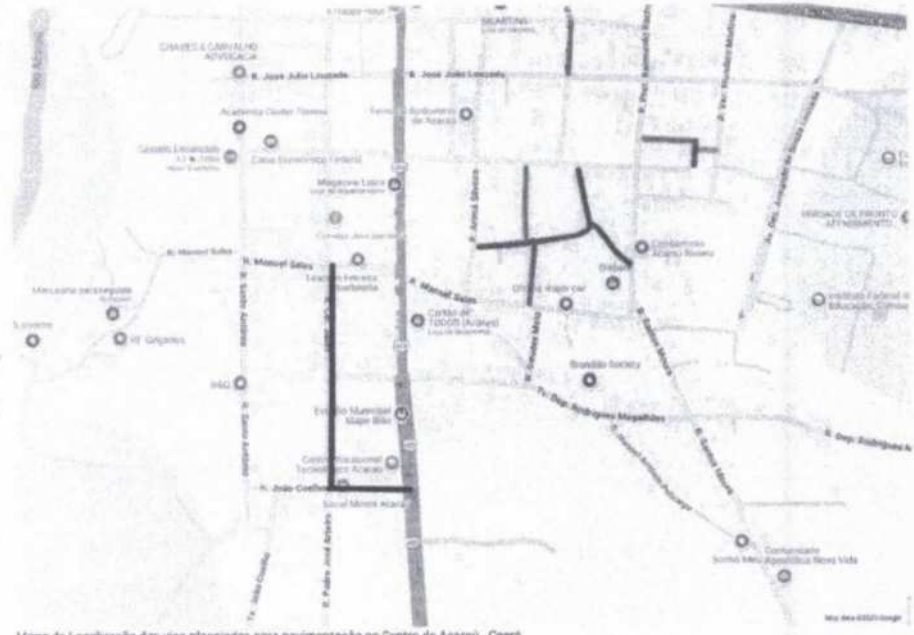
- Centro**
- 1. Rua Celso Brandão - 204,00m
  - 2. Tr. Manoel Pinheiro Santos - 148,00m
  - 3. Rua Manoel Duarte da Silveira - Trecho 01 - 124,00m
  - 4. Rua Manoel Duarte da Silveira - Trecho 02 - 130,00m
  - 5. Tr. Padre Antonio Lins - Trecho 01 - 85,00m
  - 6. Tr. Padre Antonio Lins - Trecho 02 - 11,00m
  - 7. Rua 1000 - 30,00m
  - 8. Tr. Sebastião Paiva - 84,00m
- Rua Coronel Sales**
- 9. Rua Coronel Sales - 38,70m
- Rua João Coelho**
- 10. Rua João Coelho - 130,00m
- Rua Gen. Humberto Moreira**
- 11. Rua Gen. Humberto Moreira - 08,00m
- Terminação Rio São Gonçalo I**
- 12. Rio São Gonçalo I - 500 - 01 - 342,70m
  - 13. Rio São Gonçalo I - 500 - 02 - 38,00m
  - 14. Rio São Gonçalo I - 500 - 03 - 342,70m
  - 15. Rio São Gonçalo I - 500 - 04 - 142,20m
  - 16. Rio São Gonçalo I - 500 - 05 - 42,90m



Mapa de Localização das vias planejadas para pavimentação no Centro de Acarau - Ceará

**Sistema Viário - Centro**

- Centro**
- 1. Rua Celso Brandão - 204,00m
  - 2. Tr. Manoel Pinheiro Santos - 148,00m
  - 3. Rua Manoel Duarte da Silveira - Trecho 01 - 124,00m
  - 4. Rua Manoel Duarte da Silveira - Trecho 02 - 130,00m
  - 5. Tr. Padre Antonio Lins - Trecho 01 - 85,00m
  - 6. Tr. Padre Antonio Lins - Trecho 02 - 11,00m
  - 7. Rua 1000 - 30,00m
  - 8. Tr. Sebastião Paiva - 84,00m
- Rua Coronel Sales**
- 9. Rua Coronel Sales - 38,70m
- Rua João Coelho**
- 10. Rua João Coelho - 130,00m
- Rua Gen. Humberto Moreira**
- 11. Rua Gen. Humberto Moreira - 08,00m
- Terminação Rio São Gonçalo I**
- 12. Rio São Gonçalo I - 500 - 01 - 342,70m
  - 13. Rio São Gonçalo I - 500 - 02 - 38,00m
  - 14. Rio São Gonçalo I - 500 - 03 - 342,70m
  - 15. Rio São Gonçalo I - 500 - 04 - 142,20m
  - 16. Rio São Gonçalo I - 500 - 05 - 42,90m



Mapa de Localização das vias planejadas para pavimentação no Centro de Acarau - Ceará







## 1.2 Mapa Geral - Buriti



### 1.2.1 Quadro Resumo das Vias Intervencionadas

Abaixo, apresenta-se a relação detalhada das vias que receberão pavimentação, com as respectivas extensões e larguras:

Pavimentação Asfálticas em Acaraú - Buriti							
Bairro:	Via:	Estacas:	Extensão (m):	Largura (m):	Área da Via (m²):	Coordenadas: Inicial / Final	
Buriti	Rua Dra. Marcia Maria Rocha - Trecho 01	E00 a E38+10,00	770,00	6,00	4620,00	375612.06 m E 9679736.80 m S	376374.24 m E 9679760.86 m S
	Rua Dra. Marcia Maria Rocha - Trecho 02	E00 a E06	120,00	6,00	720,00	376391.15 m E 9679765.81 m S	376504.51 m E 9679782.33 m S
	Rua Estevão Louzada	E00 a E10+9,00	209,00	6,31	1319,51	375661.84 m E 9679305.35 m S	375863.10 m E 9679268.37 m S







### 1.3 Mapa Geral - Conj. Ronaldo Egidio Ribeiro



#### 1.3.1 Quadro Resumo das Vias Intervencionadas

Abaixo, apresenta-se a relação detalhada das vias que receberão pavimentação, com as respectivas extensões e larguras:

Pavimentação Asfálticas em Acaraú - Conj. Ronaldo Egidio Ribeiro							
Bairro:	Via:	Estacas:	Extensão (m):	Largura (m):	Área da Via (m²):	Coordenadas: Inicial / Final	
Conj. Ronaldo Egidio Ribeiro	SDO 231	E00 A E10+6,44	206,44	6,50	1341,86	377372.95 m E 9680348.57 m S	377575.05 m E 9680307.96 m S
	SDO 230 - Trecho 01	E00 A E03+5,50	65,50	5,50	360,25	377387.68 m E 9680289.31 m S	377449.81 m E 9680279.77 m S
	SDO 230 - Trecho 02	E00 A E05+4,14	104,14	5,50	572,77	377465.87 m E 9680277.54 m S	377569.47 m E 9680254.68 m S
	SDO 229 - Trecho 01	E00 A E03+5,42	65,42	6,00	392,52	377377.08 m E 9680237.76 m S	377438.48 m E 9680228.61 m S
	SDO 229 - Trecho 02	E00 A E04+19,93	99,93	6,00	599,58	377454.04 m E 9680225.47 m S	377550.18 m E 9680206.31 m S
	SDO 228	E00 A E09+10,18	190,18	6,00	1141,08	377364.57 m E 9680193.98 m S	377550.54 m E 9680156.63 m S
	SDO 238	E00 A E07+14,71	154,71	4,80	742,61	377394.77 m E 9680341.87 m S	377358.31 m E 9680190.65 m S
	Rua Gonçalo Aragão - Trecho 01	E00 A E04+19,14	99,14	4,85	480,83	377581.30 m E 9680315.73 m S	377563.40 m E 9680208.94 m S
	Rua Gonçalo Aragão - Trecho 02	E00 A E02+2,33	42,33	4,85	205,30	377559.97 m E 9680192.22 m S	377553.32 m E 9680155.71 m S





### Sistema Viário - Conj. Ronaldo Egidio Ribeiro

Conj. Ronaldo Egidio Ribeiro  
(Loteado Direto) - Rua SDO 231 -  
105,71m

Conj. Ronaldo Egidio Ribeiro  
(Loteado Direto) - Rua SDO 231 -  
105,71m

Conj. Ronaldo Egidio Ribeiro  
(Loteado Direto) - Rua SDO 232 -  
104,48m

Conj. Ronaldo Egidio Ribeiro  
(Loteado Direto) - Rua SDO 232 -  
Tracço 01 - 104,48m

Conj. Ronaldo Egidio Ribeiro  
(Loteado Direto) - Rua SDO 232 -  
Tracço 02 - 104,48m

Conj. Ronaldo Egidio Ribeiro  
(Loteado Direto) - Rua SDO 233 -  
104,48m

Conj. Ronaldo Egidio Ribeiro  
(Loteado Direto) - Rua SDO 233 -  
Tracço 01 - 104,48m

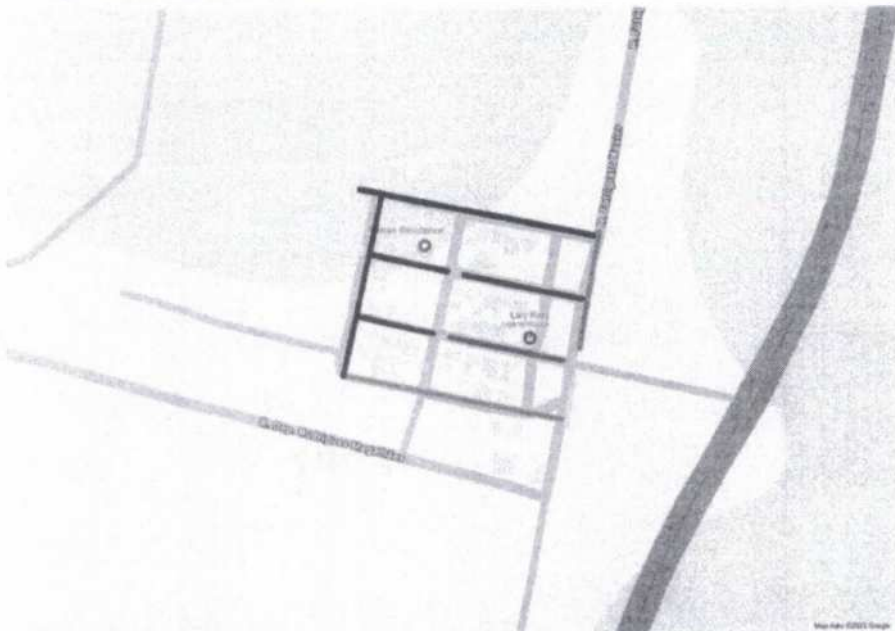
Conj. Ronaldo Egidio Ribeiro  
(Loteado Direto) - Rua SDO 234 -  
104,48m

Conj. Ronaldo Egidio Ribeiro  
(Loteado Direto) - Rua SDO 235 -  
104,48m

Conj. Ronaldo Egidio Ribeiro  
(Loteado Direto) - Rua SDO 235 -  
Tracço 01 - 104,48m

Conj. Ronaldo Egidio Ribeiro  
(Loteado Direto) - Rua SDO 236 -  
104,71m

Conj. Ronaldo Egidio Ribeiro  
(Loteado Direto) - Rua SDO 236 -  
104,71m



Mapa de Localização das vias planejadas para pavimentação em Conj. Ronaldo Egidio Ribeiro em Acaraú - Ceará





### 1.4 Mapa Geral - Conj. Paulo VI



#### 1.4.1 Quadro Resumo das Vias Intervencionadas

Abaixo, apresenta-se a relação detalhada das vias que receberão pavimentação, com as respectivas extensões e larguras:

Pavimentação Asfálticas em Acaraú – Paulo VI							
Bairro:	Via:	Estacas:	Extensão (m):	Largura (m):	Área da Via (m²):	Coordenadas: Inicial / Final	
Paulo VI	Rua Gonçalo Aragão	E00 A E18	360,00	6,00	2160,00	377691.93 m E 9680939.03 m S	377756.74 m E 9681292.52 m S

#### Sistema Viário - Paulo VI



Mara Cristina Martins  
 ENGENHEIRA CIVIL  
 RNP, 260307738-4  
 CREA/SP: 5060851224





Anotação de Responsabilidade Técnica - ART  
Lei nº 6.496, de 7 de dezembro de 1977

CREA-CE

ART OBRA / SERVIÇO  
Nº CE20241543423

Conselho Regional de Engenharia e Agronomia do Ceará



INICIAL

1. Responsável Técnico

MARA CRISTINA MARTINS

Título profissional: ENGENHEIRA CIVIL

RNP: 2603077384

Registro: 42998CE

2. Dados do Contrato

Contratante: Prefeitura Municipal de Acaraú

RUA Nicodemos Araujo

Complemento:

Cidade: ACARAÚ

Bairro: Vereador Antônio Lívino de O

UF: CE

CPF/CNPJ: 07.547.821/0001-91

Nº: 2105

CEP: 62580000

ART Vinculada: CE20210847883

Contrato: 25/24

Celebrado em: 26/11/2024

Valor: R\$ 0,01

Tipo de contratante: Pessoa Jurídica de Direito Público

Ação Institucional: NENHUMA - NÃO OPTANTE

3. Dados da Obra/Serviço

AVENIDA Nicodemos Araujo

Complemento:

Cidade: ACARAÚ

Data de Início: 26/11/2024

Previsão de término: 26/11/2028

Coordenadas Geográficas: -14.235004, -51.92528

Finalidade: Infraestrutura

Código: Não Especificado

Proprietário: Prefeitura Municipal de Acaraú

Nº: 15

Bairro: Vereador Antônio Lívino de O

UF: CE

CEP: 62580000

CPF/CNPJ: 07.547.821/0001-91

4. Atividade Técnica

	Quantidade	Unidade
14 - Elaboração		
80 - Projeto > TRANSPORTES > INFRAESTRUTURA URBANA > DE PAVIMENTAÇÃO > #4.2.1.2 - ASFÁLTICA PARA VIAS URBANAS	37.189,12	m2
80 - Projeto > TRANSPORTES > INFRAESTRUTURA RODOVIÁRIA > #4.1.1 - DE PAVIMENTAÇÃO EM CONCRETO PARA RODOVIAS	37.189,12	m2
80 - Projeto > CONSTRUÇÃO CIVIL > EDIFICAÇÕES > DE ADEQUAÇÃO PARA ACESSIBILIDADE > #1.1.4.4 - DE EDIFICAÇÃO PARA FINS DIVERSOS	37.189,12	m2
80 - Projeto > PAISAGISMO > ORGANIZAÇÃO PAISAGÍSTICA > #40.1.11 - DE ACESSIBILIDADE DE ARQUITETURA PAISAGÍSTICA	37.189,12	m2
80 - Projeto > TRANSPORTES > SINALIZAÇÃO > DE SINALIZAÇÃO > #4.9.1.1 - URBANA	37.189,12	m2
35 - Elaboração de orçamento > TRANSPORTES > INFRAESTRUTURA URBANA > DE PAVIMENTAÇÃO > #4.2.1.2 - ASFÁLTICA PARA VIAS URBANAS	37.189,12	m2
35 - Elaboração de orçamento > TRANSPORTES > INFRAESTRUTURA RODOVIÁRIA > #4.1.1 - DE PAVIMENTAÇÃO EM CONCRETO PARA RODOVIAS	37.189,12	m2
35 - Elaboração de orçamento > PAISAGISMO > ORGANIZAÇÃO PAISAGÍSTICA > #40.1.11 - DE ACESSIBILIDADE DE ARQUITETURA PAISAGÍSTICA	37.189,12	m2
35 - Elaboração de orçamento > TRANSPORTES > SINALIZAÇÃO > DE SINALIZAÇÃO > #4.9.1.1 - URBANA	37.189,12	m2
18 - Fiscalização		
60 - Fiscalização de obra > TRANSPORTES > INFRAESTRUTURA URBANA > DE PAVIMENTAÇÃO > #4.2.1.2 - ASFÁLTICA PARA VIAS URBANAS	37.189,12	m2
60 - Fiscalização de obra > TRANSPORTES > INFRAESTRUTURA RODOVIÁRIA > #4.1.1 - DE PAVIMENTAÇÃO EM CONCRETO PARA RODOVIAS	37.189,12	m2
60 - Fiscalização de obra > PAISAGISMO > ORGANIZAÇÃO PAISAGÍSTICA > #40.1.11 - DE ACESSIBILIDADE DE ARQUITETURA PAISAGÍSTICA	37.189,12	m2
60 - Fiscalização de obra > TRANSPORTES > SINALIZAÇÃO > DE SINALIZAÇÃO > #4.9.1.1 - URBANA	37.189,12	m2

Após a conclusão das atividades técnicas o profissional deve proceder a baixa desta ART

5. Observações

Elaboração de Projeto, orçamento, memória de calculo, descritivo e fiscalização de pavimentação asfáltica em ruas da sede do município de Acaraú, OP1088559-68, SIGOV 945602/23, área a pavimentar 37.189,12 m2

6. Declarações

- Declaro que estou cumprindo as regras de acessibilidade previstas nas normas técnicas da ABNT, na legislação específica e no decreto n. 5296/2004.

A autenticidade desta ART pode ser verificada em: <https://crea-ce.sitac.com.br/publico/>, com a chave: Dcx43  
Impresso em: 18/09/2025 às 10:22:01 por: , ip: 177.21.96.230





Anotação de Responsabilidade Técnica - ART  
Lei nº 6.496, de 7 de dezembro de 1977

**CREA-CE**

**ART OBRA / SERVIÇO**  
**Nº CE20241543423**

**Conselho Regional de Engenharia e Agronomia do Ceará**

**7. Entidade de Classe**

NENHUMA - NÃO OPTANTE

**8. Assinaturas**

Declaro serem verdadeiras as informações acima

\_\_\_\_\_ de \_\_\_\_\_ de \_\_\_\_\_  
Local data



Documento assinado eletronicamente  
com credenciais de login e senha

MARA CRISTINA MARTINS  
RNP: 2603077384  
Data: 18/09/2025 10:22:01

MARA CRISTINA MARTINS - CPF: 141.056.698-71



Prefeitura Municipal de Acaraú - CNPJ: 07.547.821/0001-91

**9. Informações**

\* A ART é válida somente quando quitada, mediante apresentação do comprovante do pagamento ou conferência no site do Crea.

**10. Valor**

Valor da ART: **R\$ 99,64** Registrada em: **27/11/2024** Valor pago: **R\$ 99,64** Nosso Número: **8217481932**

A autenticidade desta ART pode ser verificada em: <https://crea-ce.sitac.com.br/publico/>, com a chave: Dcx43  
Impresso em: 18/09/2025 às 10:22:01 por: , ip: 177.21.96.230

