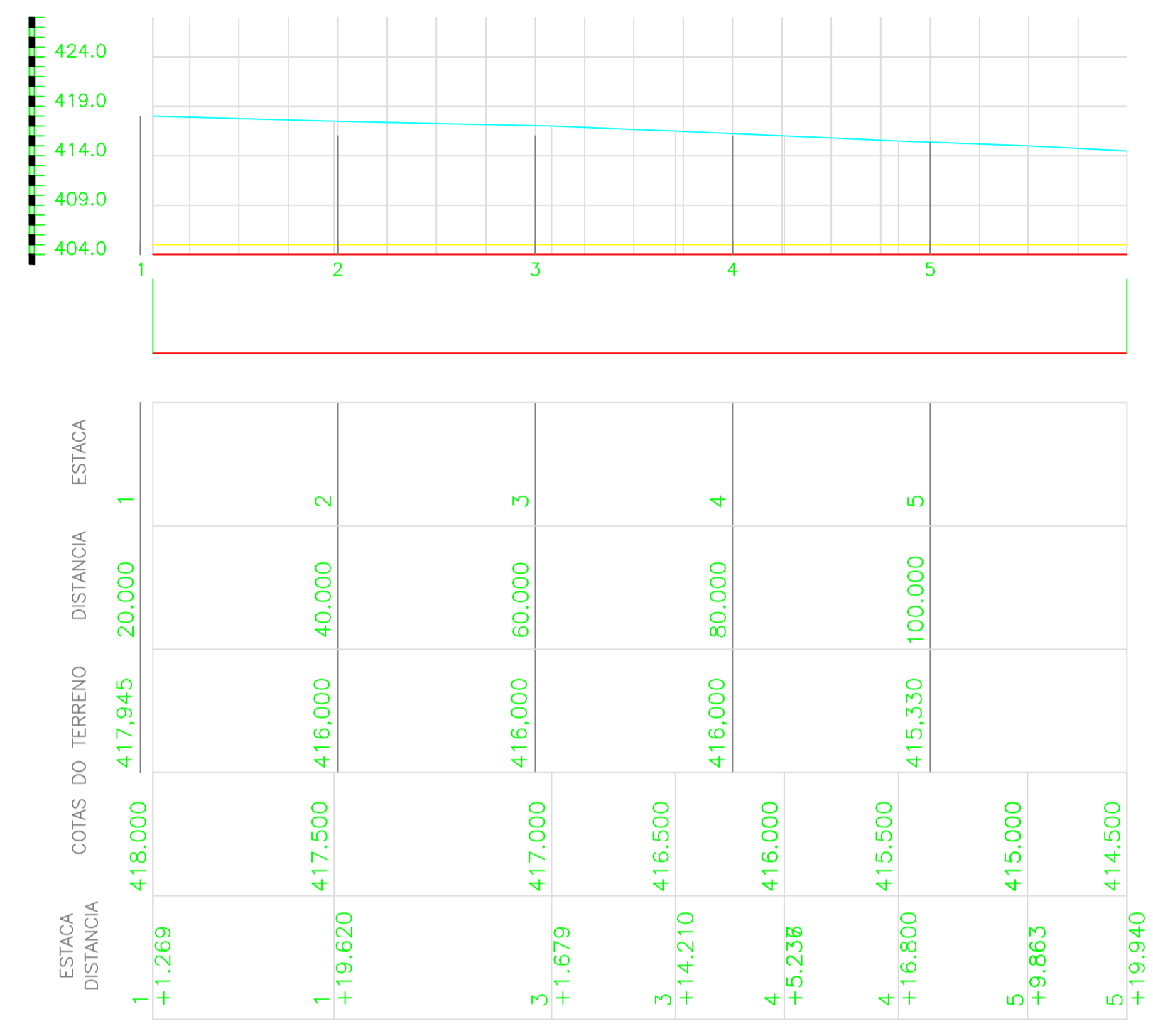


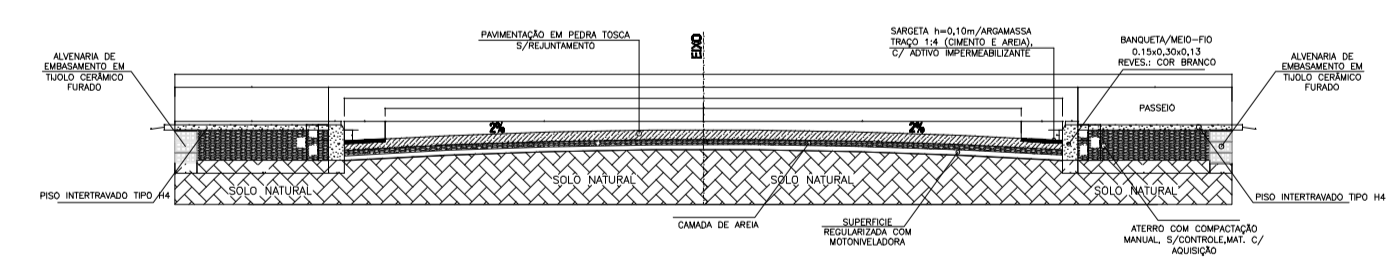
01 PLANTA DE ARRUEAMENTO
ESCALA SEM ESCALA



04 PERFIL LONGITUDINAL
ESCALA SEM ESCALA

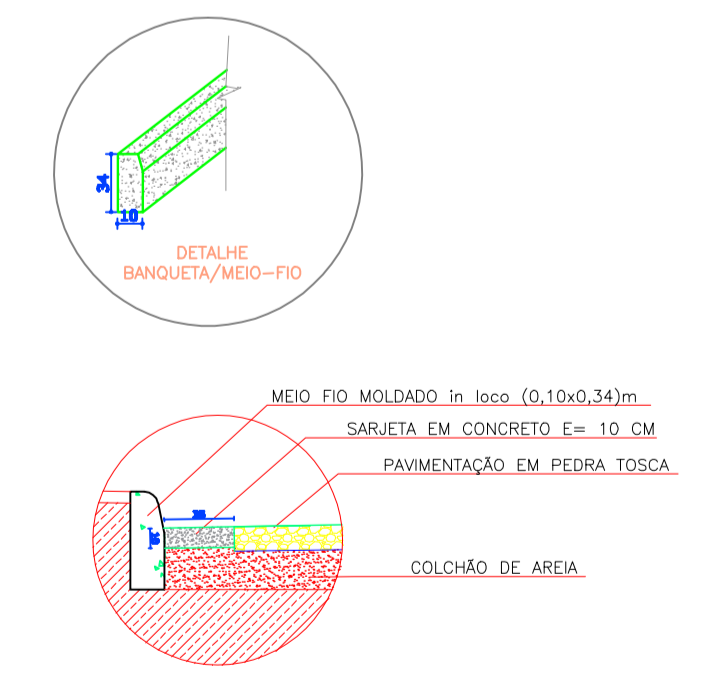


05 PLANTA DE SITUAÇÃO
ESCALA SEM ESCALA

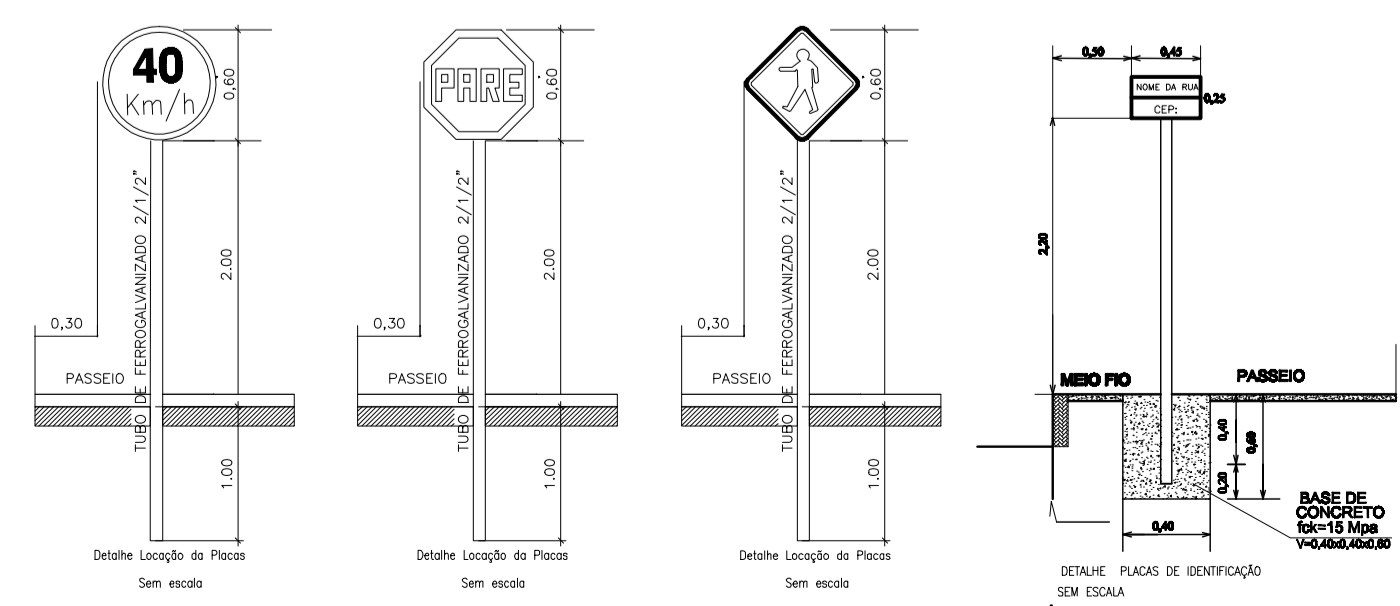


02 SEÇÃO TRANSVERSAL
ESCALA SEM ESCALA

WANDESON PAULINO DA SILVA:0616649 8357
Assinado digitalmente por WANDESON PAULINO DA SILVA:06166498357
ND: C=BR, O=CP-Brasil, OU=Certificado Digital PF A1, CN=Instituto Protergia, OU=581833000148, CN=IC-Signatário Múltiplo, CN=WANDESON PAULINO DA SILVA:06166498357
Razão: Eu sou o autor deste documento
Localização:
Data: 2025.02.19 14:16:37-03'00"
Foxit PDF Reader Versão: 2025.2.0



03 DETALHE MEIO-FIO E SARJETA
ESCALA SEM ESCALA



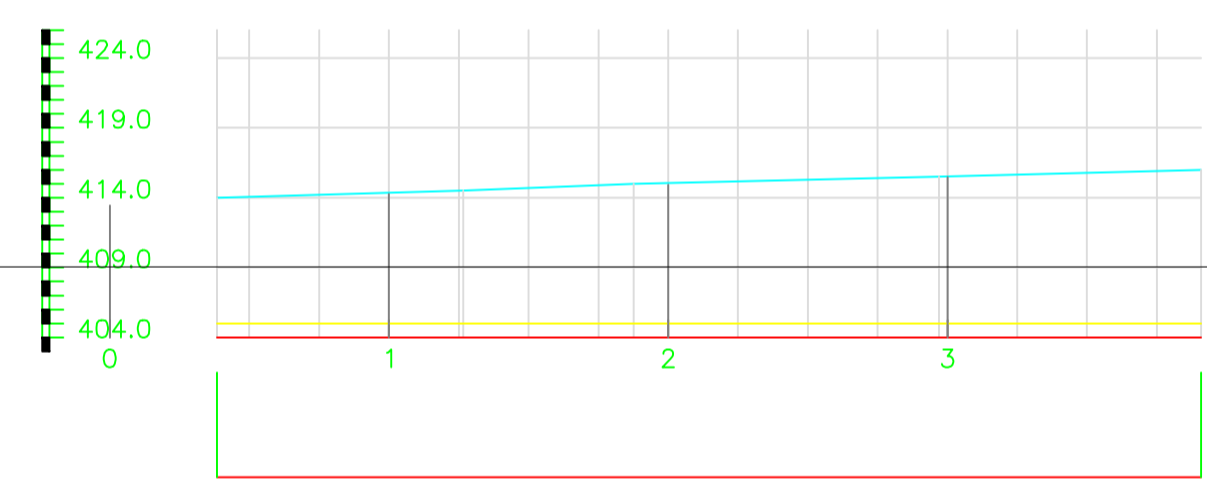
Título:		Conteúdo: PREFEITURA MUNICIPAL DE QUITERIANÓPOLIS-CE PAVIMENTAÇÃO EM PEDRA TOSCA	
Desenho: PLANTA DE ARRUEAMENTO - RUA 01 - SITO TREVO		Coordenador do Equipe de Projetos:	
Etapa:	Responsible Técnico: WANDESON PAULINO DA SILVA - RNP 0621531944	Data: 17/10/2025	
Escala H: - Escala V: -	Código: Código: Código:	Projeto: 01/01	

E 313815.937
N 9361553.743



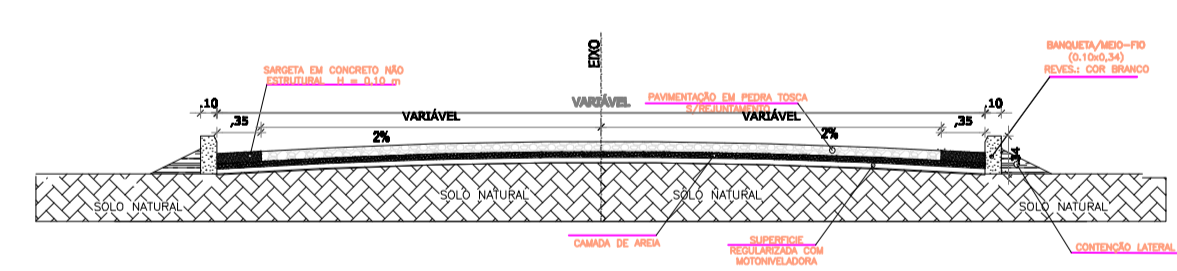
01 PLANTA DE ARRUEAMENTO
ESCALA 1:400

E 313923.820
N 9361533.260



ESTACA DISTANCIA	COTAS DO TERRENO	0,000 DISTANCIA	ESTACA
0 +7.667	414.000		0
1 +5.321	414.500	414.282	1
1 +7.516	415.000	414.916	2
2 +9.378	415.500	415.482	3
3 +18.179	416.000		

04 PERFIL LONGITUDINAL
ESCALA 1:750

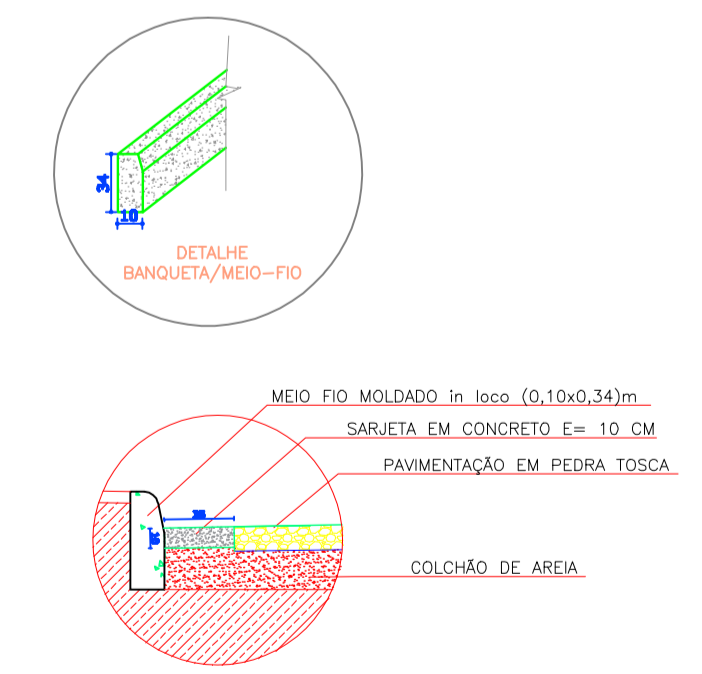


02 SEÇÃO TRANSVERSAL
ESCALA SEM ESCALA

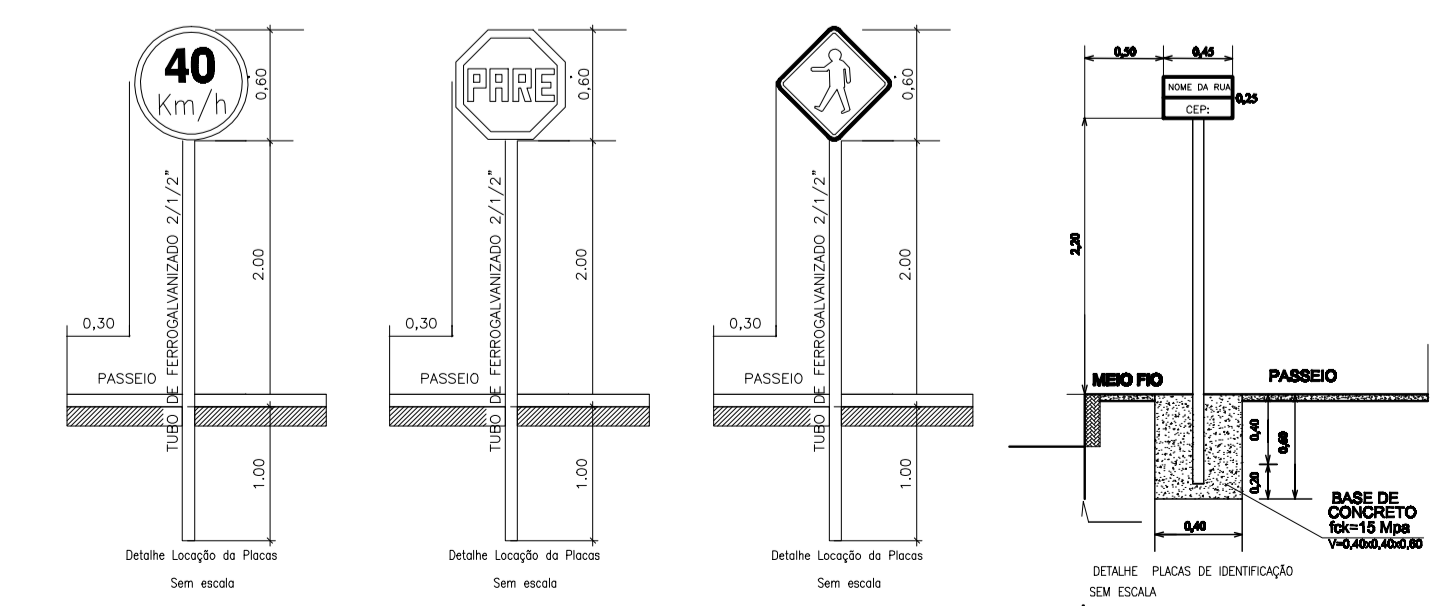


05 PLANTA DE SITUAÇÃO
ESCALA SEM ESCALA

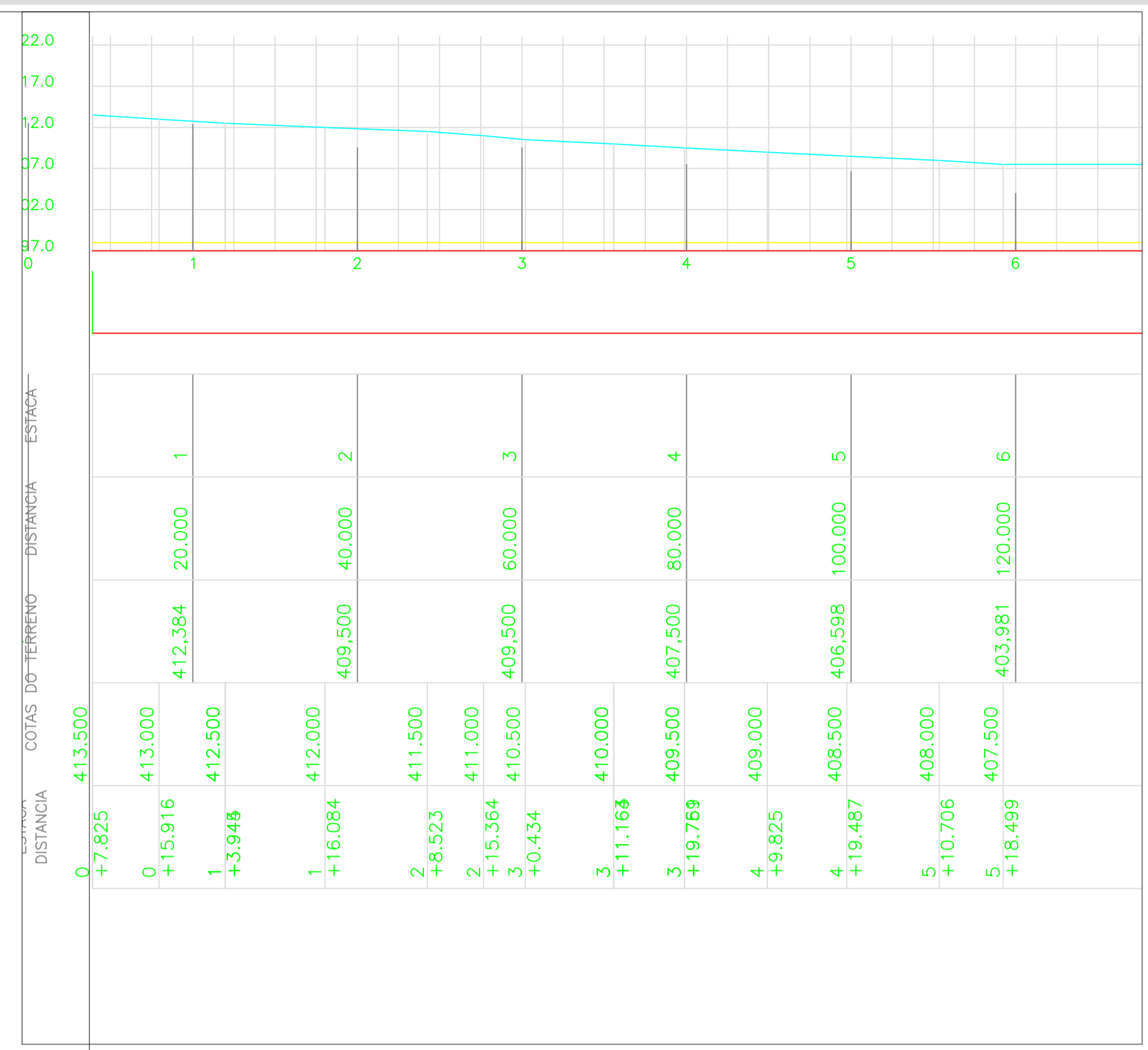
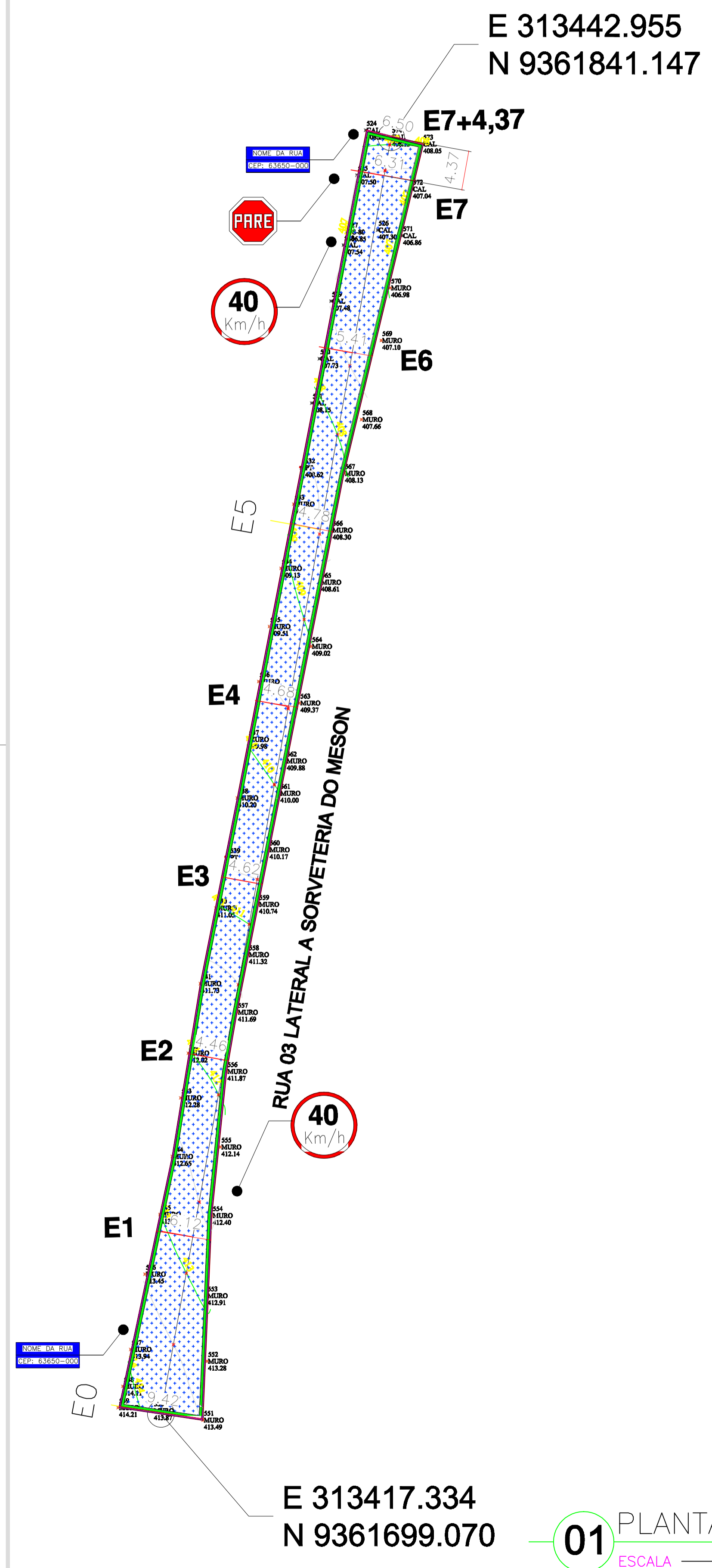
WANDESON PAULINO DA SILVA:06166498357
Assinado digitalmente por WANDESON PAULINO DA SILVA:06166498357
ND: C=BR, O=ICP-Brasil, OU=Certificado Digital PF A1, OU=Videoconferencia, OU=45616330000149, OU=AC SyngularID Multipla, CN=WANDESON PAULINO DA SILVA:06166498357
Razão: Eu sou o autor deste documento
Localização:
Data: 2026.02.19 14:16:59-03'00"
Foxit PDF Reader Versão: 2025.2.0



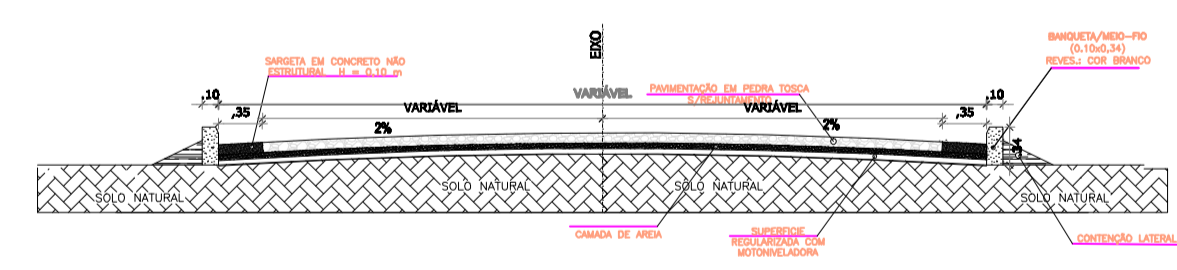
03 DETALHE MEIO-FIO E SARJETA
ESCALA SEM ESC.



Título:		Conteúdo: PREFEITURA MUNICIPAL DE QUITERIANÓPOLIS-CE PAVIMENTAÇÃO EM PEDRA TOSCA	
Desenho: PLANTA DE ARRUEAMENTO - RUA 02 - SÍTIO TREVO		Coordenador da Equipe de Projetos:	
Etapa:	Responsável Técnico: WANDESON PAULINO DA SILVA - RNP 0621531944	Data: 17/10/2025	
Escala H: - Escala V: -	Código: Código: Código:	Projeto: 01/01	



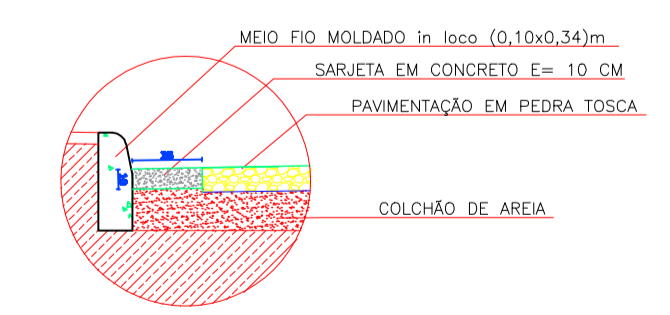
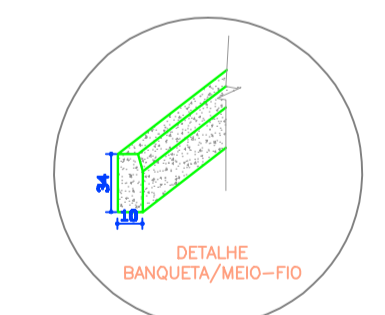
04 PERFIL LONGITUDINAL
ESCALA _____ ESCALA 1:750



02 SEÇÃO TRANSVERSAL
ESCALA _____ SEM ESCALA

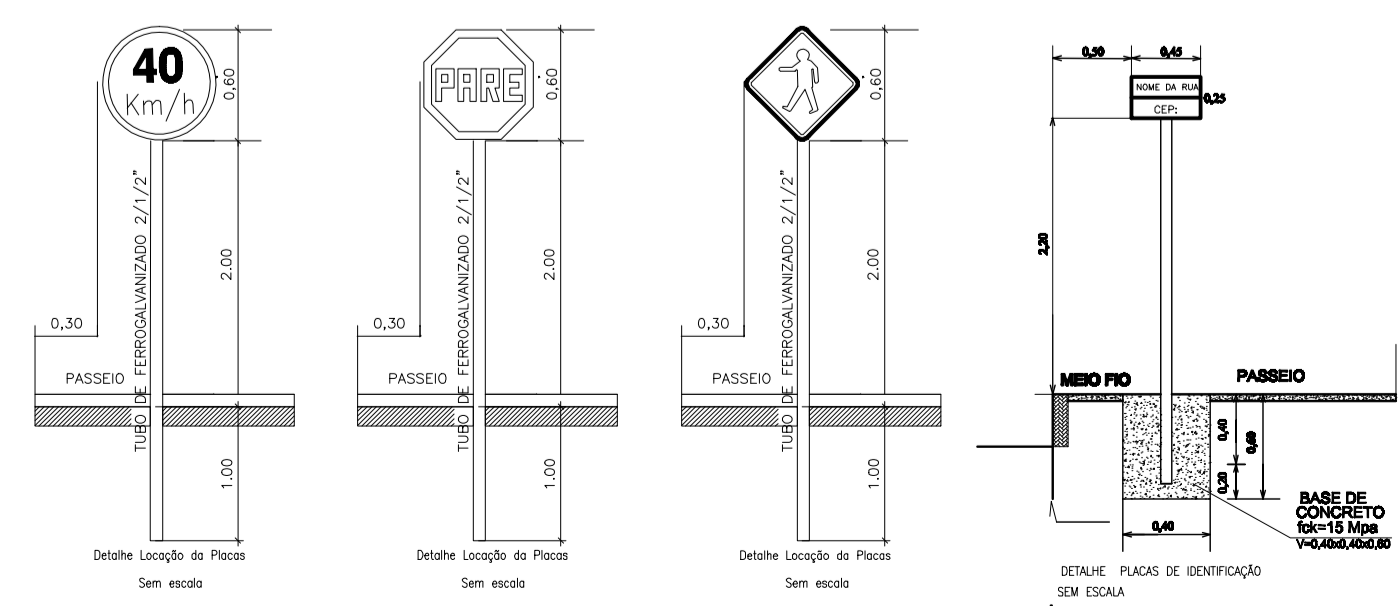


05 PLANTA DE SITUAÇÃO
ESCALA _____ SEM ESCALA



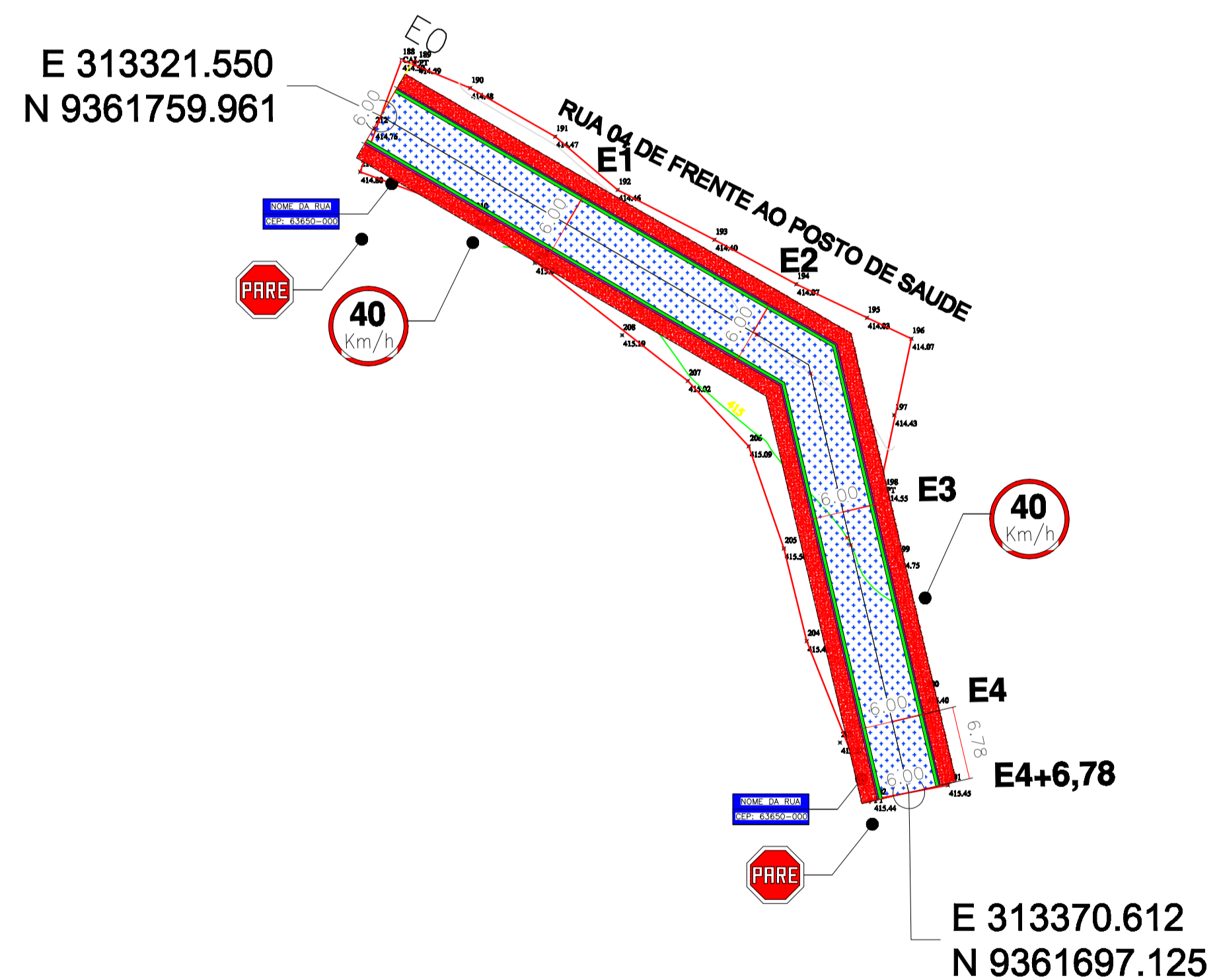
03 DETALHE MEIO-FIO E SARJETA
ESCALA _____ SEM ESC.

WANDESON PAULINO DA SILVA:06166498357
Assinado digitalmente por WANDESON PAULINO DA SILVA:06166498357
ND: C=BR, O=CP-Brasil, OU=Certificado Digital PF A1, OU=Videoconferencia, OU=4581630900149, OU=AC
SingularID Múltiplo: CN=WANDESON PAULINO DA SILVA:06166498357
Razão: Eu sou o autor deste documento
Localização:
Data: 2025.02.19 14:17:19-03'00"
Foxit PDF Reader Versão: 2025.2.0

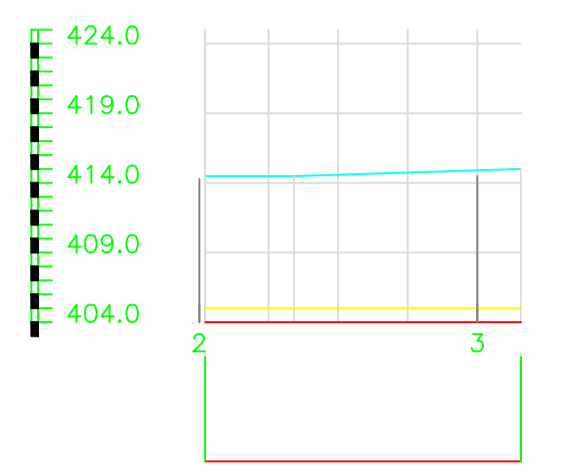


01 PLANTA DE ARRUEAMENTO
ESCALA _____ ESCALA 1:400

Título:		Conteúdo: PREFEITURA MUNICIPAL DE QUITERIANÓPOLIS-CE PAVIMENTAÇÃO EM PEDRA TOSCA	
Desenho: PLANTA DE ARRUEAMENTO - RUA 03 - SÍTIO TREVO		Coordenador do Equipe de Projetos:	
Etapa:	Responsible Técnico: WANDESON PAULINO DA SILVA - RNP 0621531944	Data: 17/10/2025	Projeto: 01/01
Escala H: - Escala V: -	Código: Código: Código:		

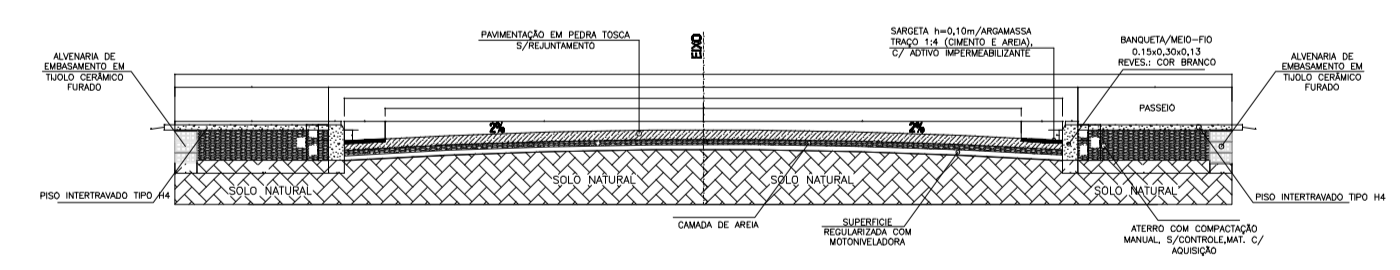


01 PLANTA DE ARRUAAMENTO
ESCALA 1:400



ESTACA	DISTANCIA	COTAS DO TERRENO	DISTANCIA	ESTACA
2	+0.438	414.500	40.000	2
2	+6.809	414.500		
3	+3.152	414.500	60.000	3
		415.000		

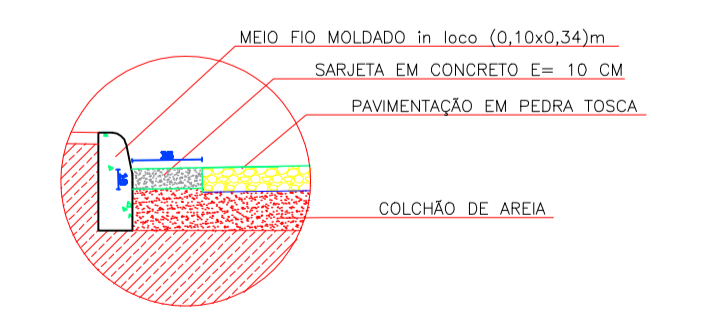
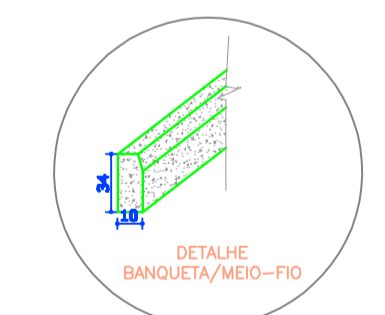
04 PERFIL LONGITUDINAL
ESCALA 1:750



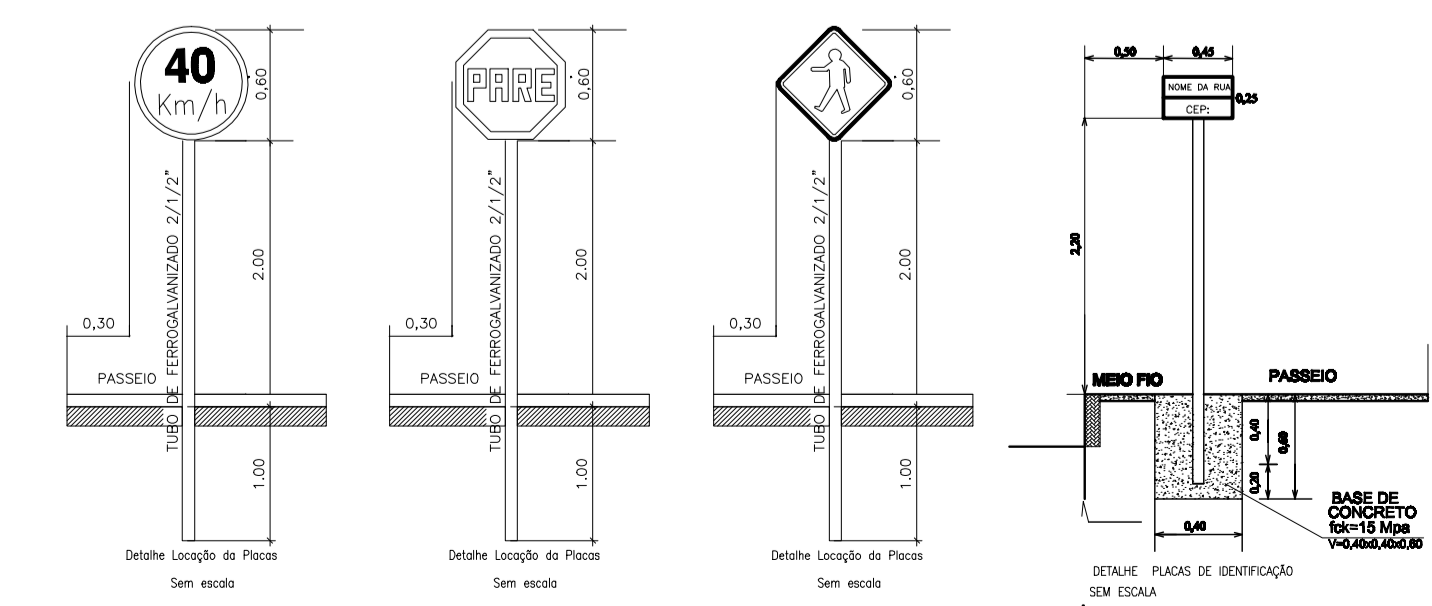
02 SEÇÃO TRANSVERSAL
ESCALA SEM ESCALA



05 PLANTA DE SITUAÇÃO
ESCALA SEM ESCALA

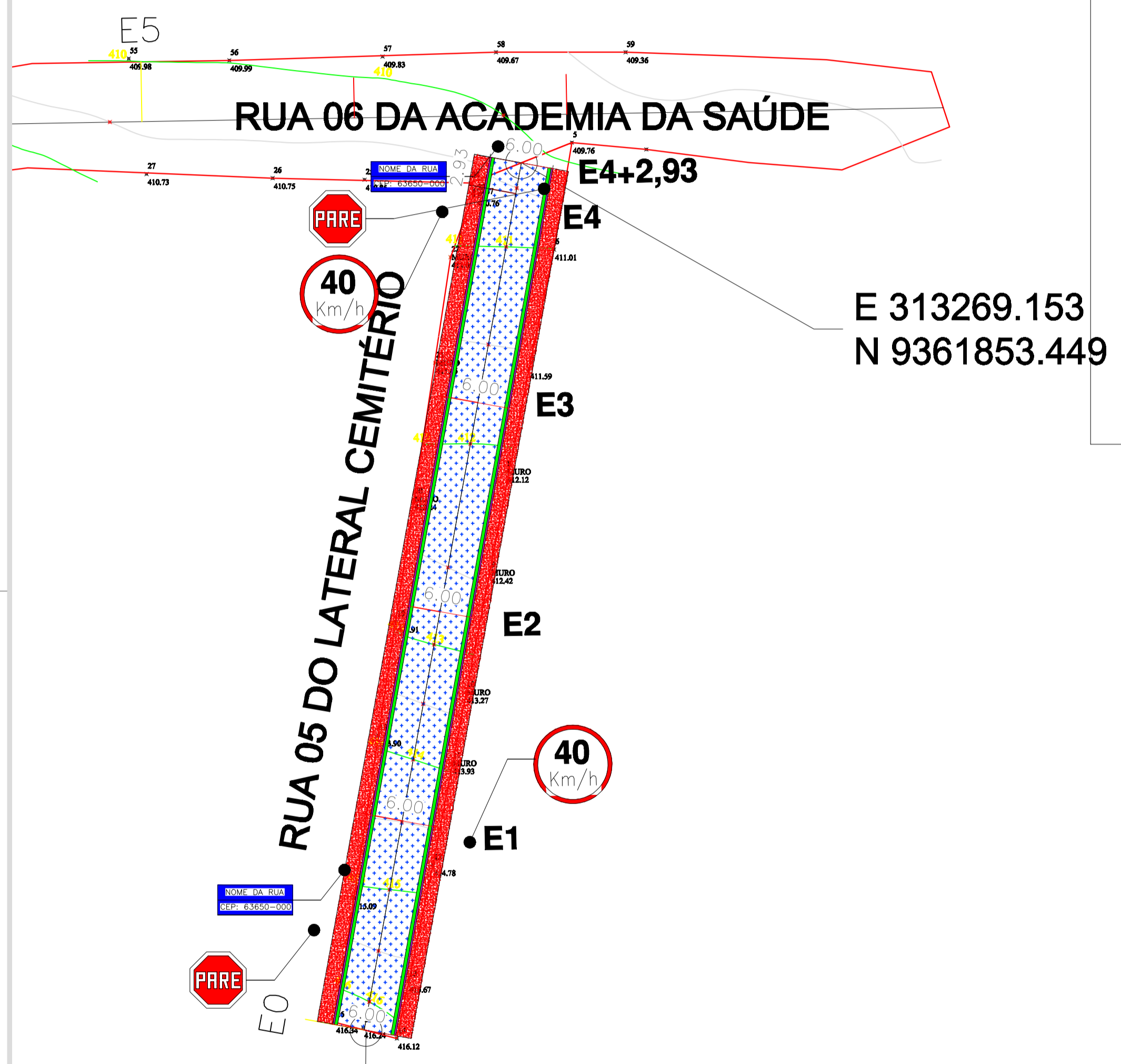


03 DETALHE MEIO-FIO E SARJETA
ESCALA SEM ESC.



WANDESON PAULINO DA SILVA:06166498357
Assinado digitalmente por WANDESON PAULINO DA SILVA:06166498357
ND: C=BR, O=ICP-Brasil, OU=Certificado Digital PF A1, OU=Videoconferencia, OU=456163000149, OU=AC:Singuland Multipla, CN=WANDESON PAULINO DA SILVA:06166498357
Razão: Eu sou o autor deste documento
Localização:
Data: 2026.02.19 14:17:39-03'00"
Foxit PDF Reader Versão: 2025.2.0

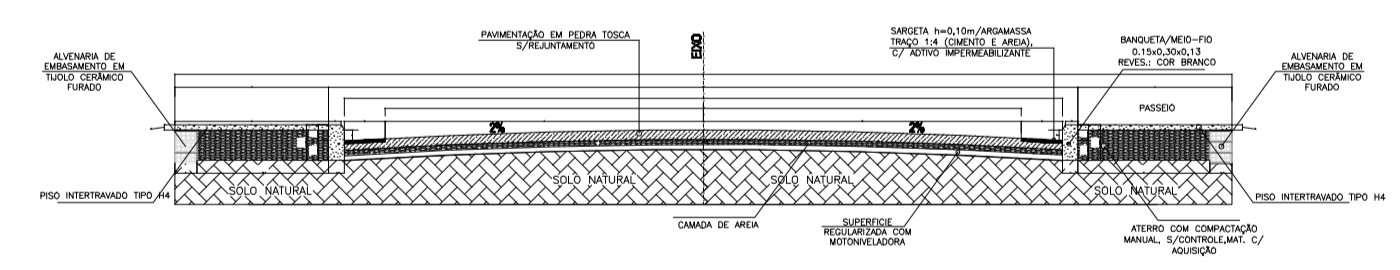
Título:		Conteúdo: PREFEITURA MUNICIPAL DE QUITERIANÓPOLIS-CE PAVIMENTAÇÃO EM PEDRA TOSCA	
Desenho: PLANTA DE ARRUAAMENTO - RUA 04 - SÍTIO TREVO		Coordenador do Equipe de Projetos:	
Etapa:	Responsável Técnico: WANDESON PAULINO DA SILVA - RNP 0621531944	Data: 17/10/2025	
Escala H: - Escala V: -	Código: PM: Código: Código:	Projeto: 01/01	



01 PLANTA DE ARRUEAMENTO
ESCALA SEM ESCALA



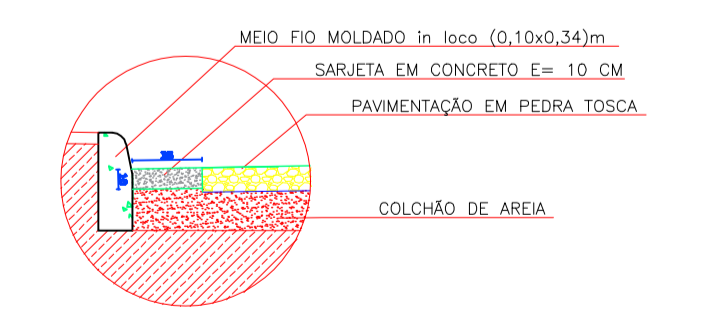
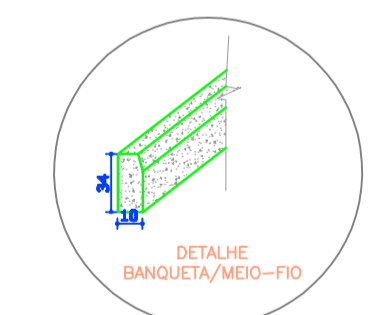
04 PERFIL LONGITUDINAL
ESCALA 1:750



02 SEÇÃO TRANSVERSAL
ESCALA SEM ESCALA

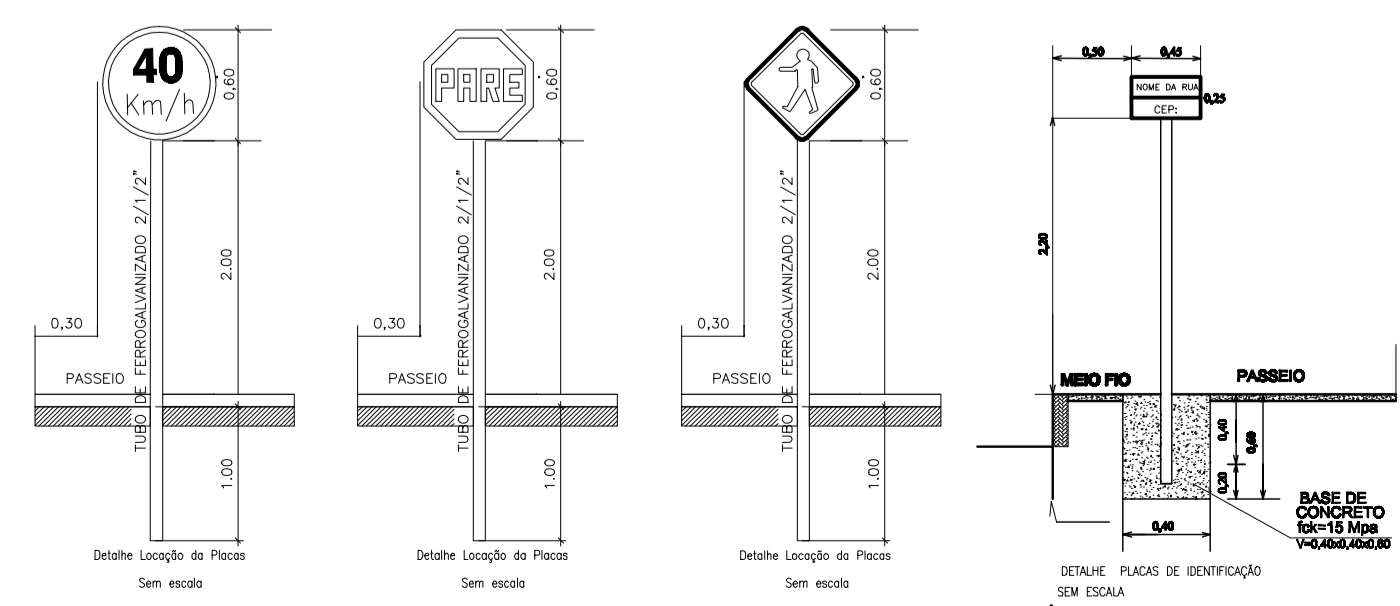


05 PLANTA DE SITUAÇÃO
ESCALA SEM ESCALA

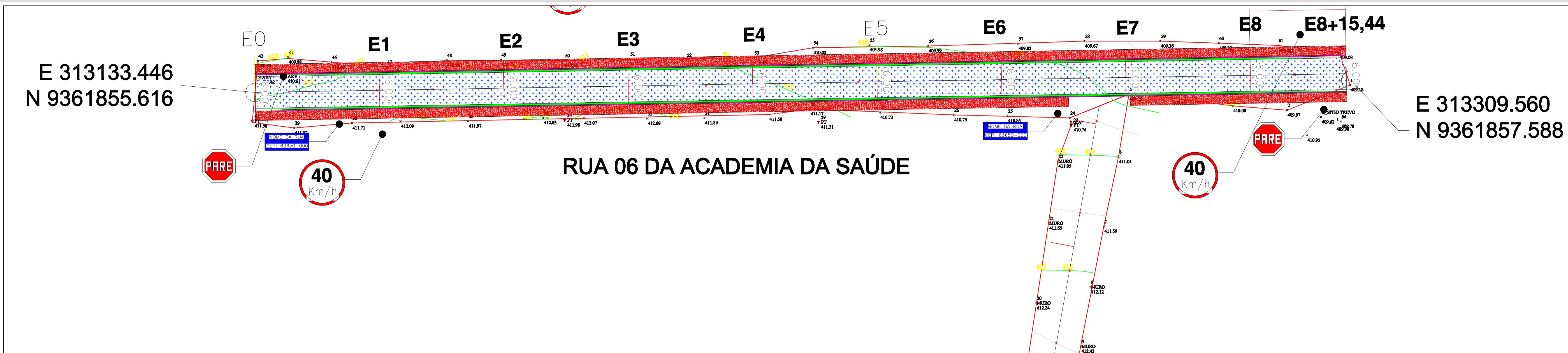


03 DETALHE MEIO-FIO E SARJETA
ESCALA SEM ESC.

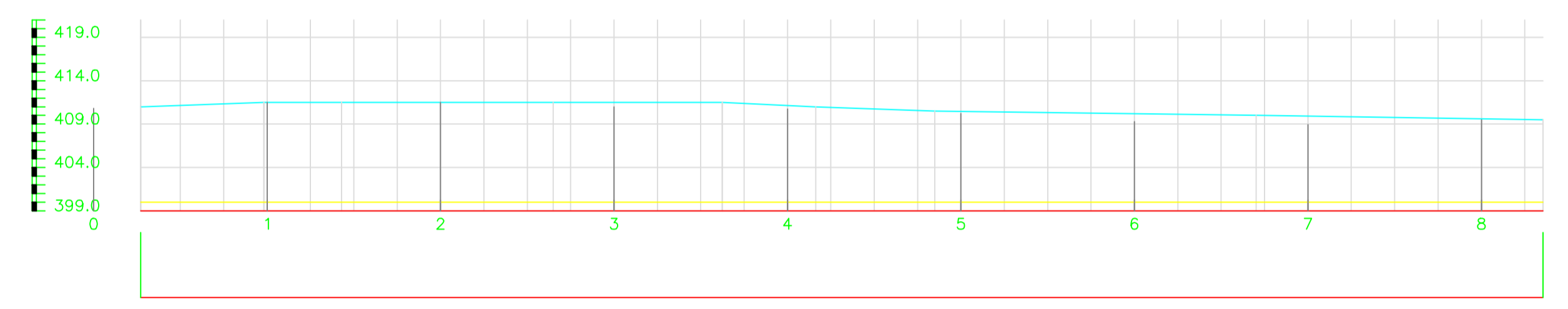
WANDESON PAULINO DA SILVA:06166498357
Assinado digitalmente por WANDESON PAULINO DA SILVA:06166498357
ND: C=BR, O=ICP-Brasil, OU=Certificado Digital PF A1, OU=Valeparcerias, CN=45616309000149, OU=AC SyngularID Multipla, CN=WANDESON PAULINO DA SILVA:06166498357
Razão: Eu sou o autor deste documento
Localização:
Data: 2025.02.19 14:18:08-03'00"
Foxit PDF Reader Versão: 2025.2.0



Título:		Conteúdo: PREFEITURA MUNICIPAL DE QUITERIANÓPOLIS-CE PAVIMENTAÇÃO EM PEDRA TOSCA	
Desenho: PLANTA DE ARRUEAMENTO - RUA 05 - SÍTIO TREVO		Coordenador do Equipe de Projetos:	
Etapa:	Responsável Técnico: WANDESON PAULINO DA SILVA - RNP 0621531944	Data: 17/10/2025	
Escala H: - Escala V: -	Código: Código: Código:	Projeto: 01/01	



01 PLANTA DE ARRUEAMENTO
 ESCALA _____ ESCALA 1:400

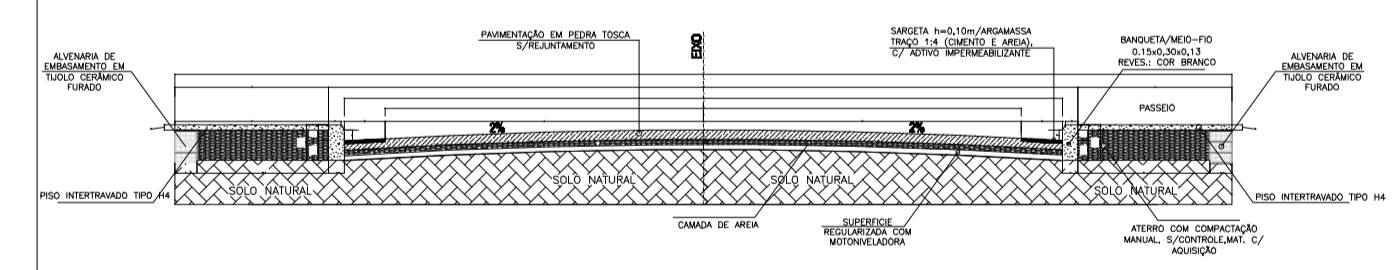


ESTACA DISTANCIA	COTAS DA SUPERFÍCIE DE PROJETO	ESTACA
0 +5.419	411.000	0
1 +9.633	411.500	1
2 +13.002	411.500	2
3 +12.488	411.500	3
4 +3.257	411.000	4
5 +16.993	410.500	5
6 +14.038	410.000	6
7 +7.119	409.500	7
8 +7.119	409.500	8

04 PERFIL LONGITUDINAL
 ESCALA _____ ESCALA 1:750

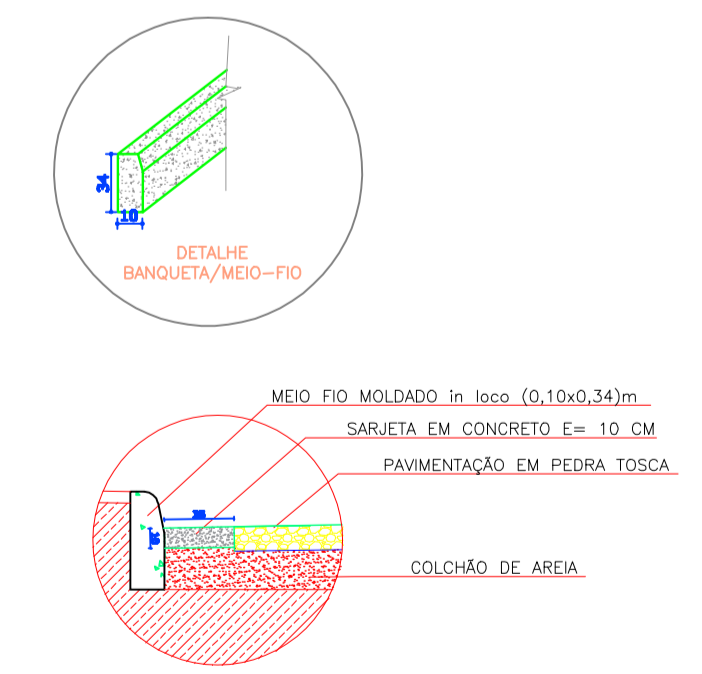


05 PLANTA DE SITUAÇÃO
 ESCALA _____ SEM ESCALA

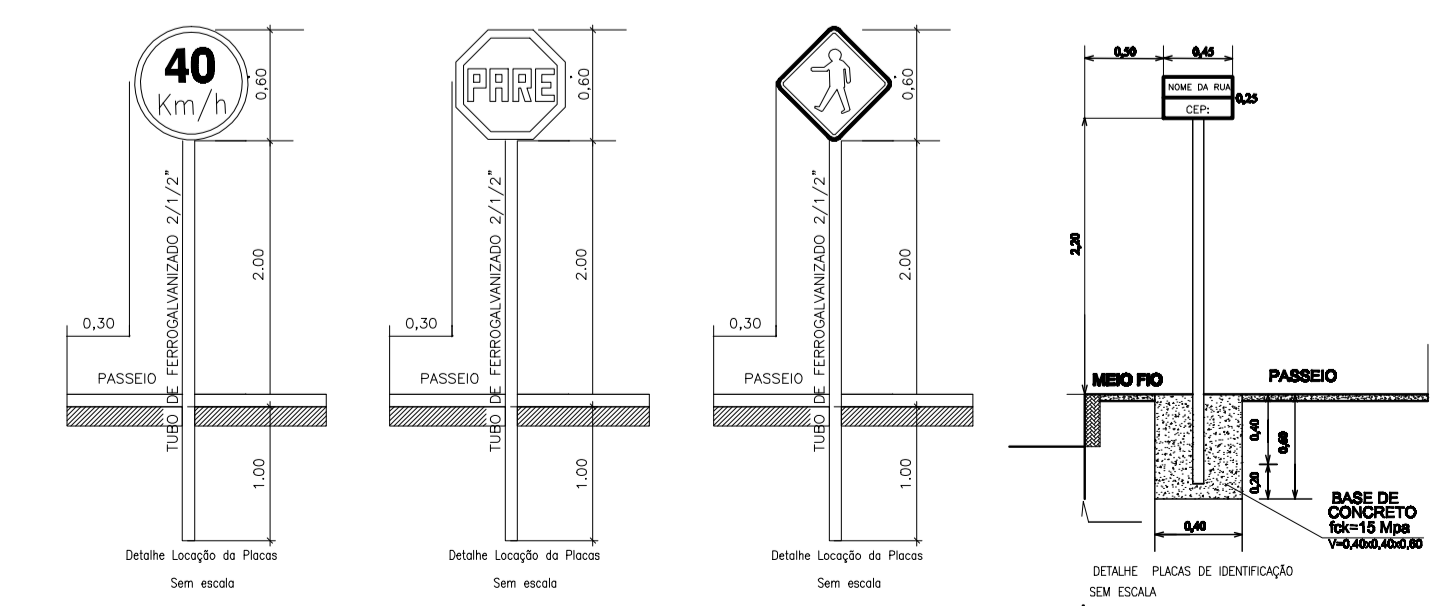


02 SEÇÃO TRANSVERSAL
 ESCALA _____ SEM ESCALA

WANDESON PAULINO DA SILVA:0616649 8357
 Assinado digitalmente por WANDESON PAULINO DA SILVA:06166498357
 ND: C=BR, O=ICP-Brasil, OU=Certificado Digital PF A1, OU=Videoconferencia_OU=45516509000149, OU=IC SynguardID Multiple, CN=WANDESON PAULINO DA SILVA:06166498357
 Razão: Eu sou o autor deste documento
 Localização:
 Data: 2026.02.19 14:18:28-03'00'
 Foxit PDF Reader Versão: 2025.2.0



03 DETALHE MEIO-FIO E SARJETA
 ESCALA _____ SEM ESC.

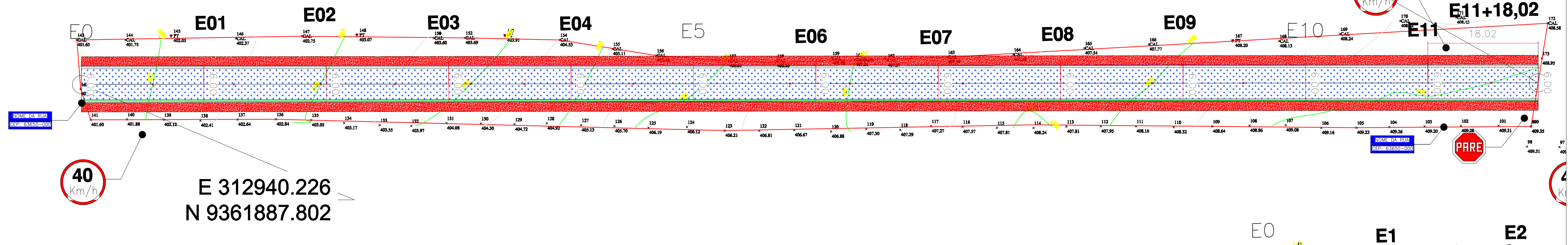


Título:	Conteúdo: PREFEITURA MUNICIPAL DE QUITERIANÓPOLIS-CE PAVIMENTAÇÃO EM PEDRA TOSCA		
Desenho:	PLANTA DE ARRUEAMENTO - RUA 06 - SÍTIO TREVO		
Etapas:	Coordenador do Equipe de Projetos:		
Responsible Técnico:	Escala H:— Escala V:—	Responsible Técnico: WANDESON PAULINO DA SILVA - RNP 0621531944	Data: 17/10/2025
Código:	Código:	Código:	Projeto: 01/01

RUA 07 PARALELA A CE 187

E 313178.242
N 9361888.314

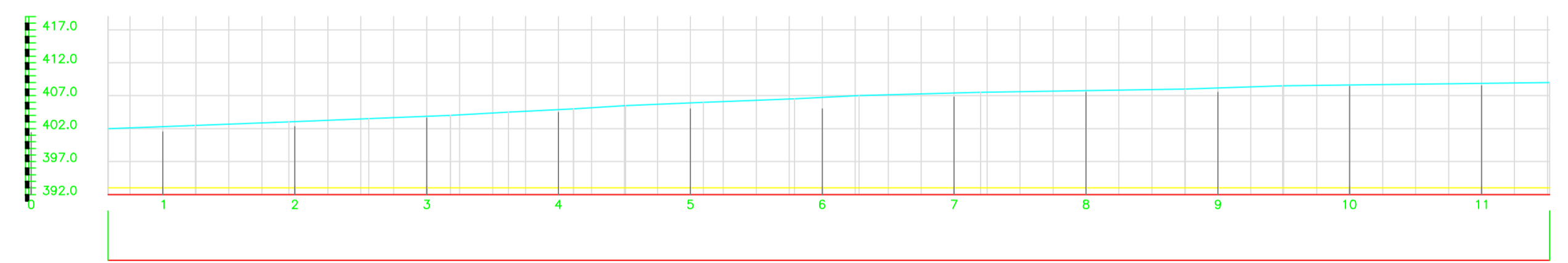
E 312940.226
N 9361887.802



01 PLANTA DE ARRUEAMENTO
ESCALA 1:400

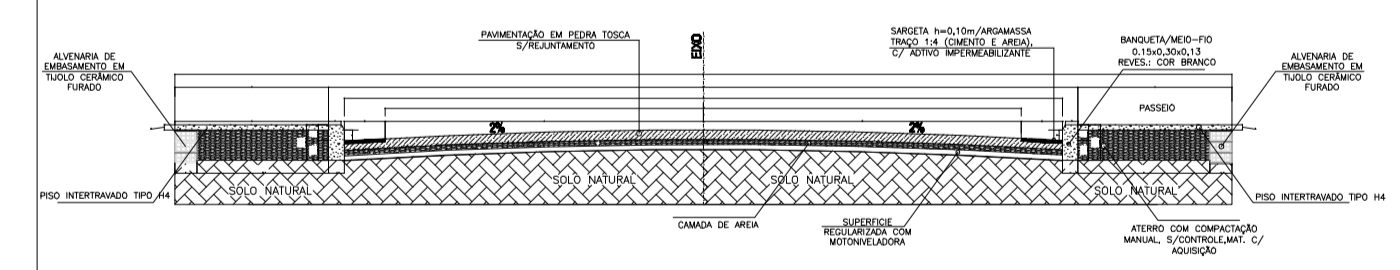


05 PLANTA DE SITUAÇÃO
ESCALA SEM ESCALA



ESTACA DISTANCIA	ESTACA DISTANCIA	ESTACA DISTANCIA	ESTACA DISTANCIA	ESTACA DISTANCIA	ESTACA DISTANCIA	ESTACA DISTANCIA	ESTACA DISTANCIA	ESTACA DISTANCIA	ESTACA DISTANCIA	ESTACA DISTANCIA	ESTACA DISTANCIA
0	+11.668	401.388	0.000	0	+11.668	401.388	0.000	0	+11.668	401.388	0.000
1	+4.906	401.516	20.000	1	+4.906	401.516	20.000	1	+4.906	401.516	20.000
2	+19.096	403.000	40.000	2	+19.096	403.000	40.000	2	+19.096	403.000	40.000
3	+11.225	403.500	60.000	3	+11.225	403.500	60.000	3	+11.225	403.500	60.000
4	+3.605	404.000	80.000	4	+3.605	404.000	80.000	4	+3.605	404.000	80.000
5	+12.383	404.500	100.000	5	+12.383	404.500	100.000	5	+12.383	404.500	100.000
6	+2.289	405.000	120.000	6	+2.289	405.000	120.000	6	+2.289	405.000	120.000
7	+10.163	405.500	140.000	7	+10.163	405.500	140.000	7	+10.163	405.500	140.000
8	+1.951	406.000	160.000	8	+1.951	406.000	160.000	8	+1.951	406.000	160.000
9	+15.775	406.500	180.000	9	+15.775	406.500	180.000	9	+15.775	406.500	180.000
10	+5.585	407.000	200.000	10	+5.585	407.000	200.000	10	+5.585	407.000	200.000
11	+4.026	407.500	220.000	11	+4.026	407.500	220.000	11	+4.026	407.500	220.000
12	+10.313	408.000	240.000	12	+10.313	408.000	240.000	12	+10.313	408.000	240.000

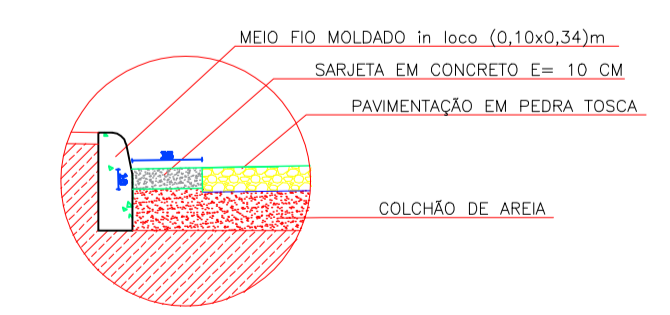
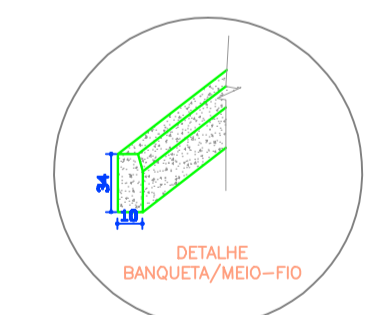
04 PERFIL LONGITUDINAL
ESCALA 1:750



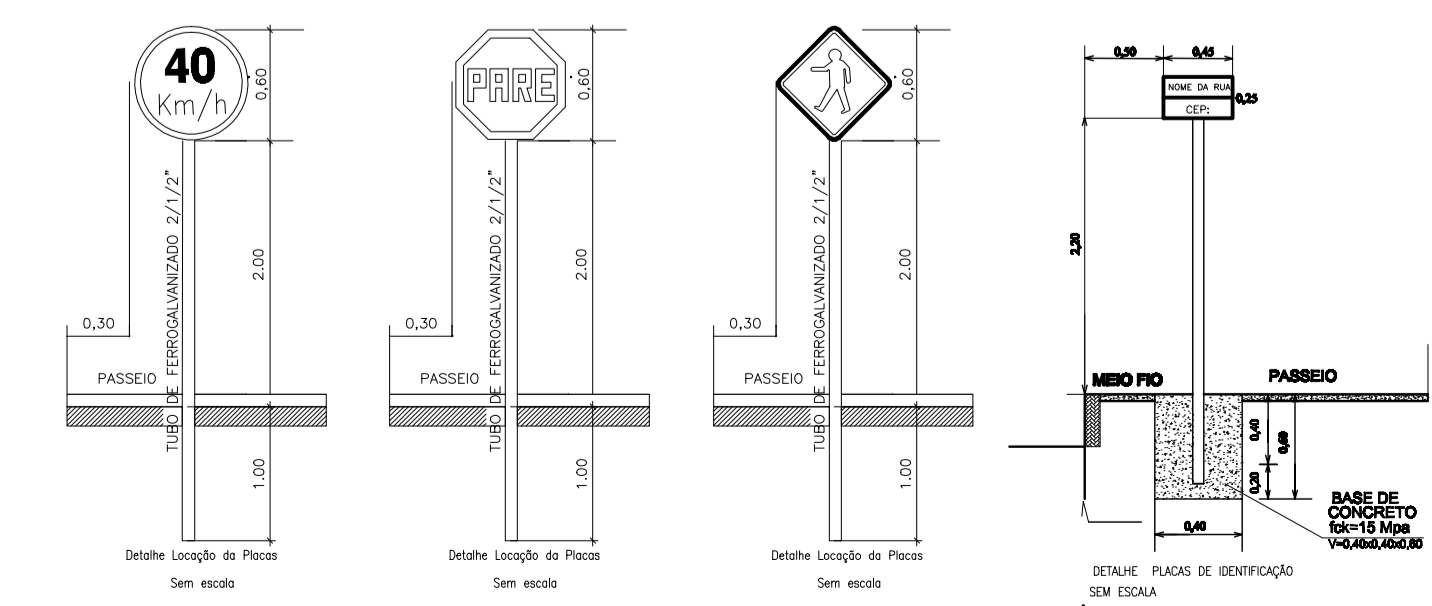
02 SEÇÃO TRANSVERSAL
ESCALA SEM ESCALA

WANDESON PAULINO DA SILVA:06166498357


Assinado digitalmente por WANDESON PAULINO DA SILVA:06166498357
ND: C=BR, O=ICP-Brasil, OU=Certificado Digital PF A1, OU=Videoconferencia, OU=45616309001143, OU=IC-SignaturaID Múltipla, CN=WANDESON PAULINO DA SILVA:06166498357
Razão: Este sou o autor deste documento
Localização:
Data: 2026.02.19 14:18:52-03'00"
Foxit PDF Reader Versão: 2025.2.0



03 DETALHE MEIO-FIO E SARJETA
ESCALA SEM ESC.



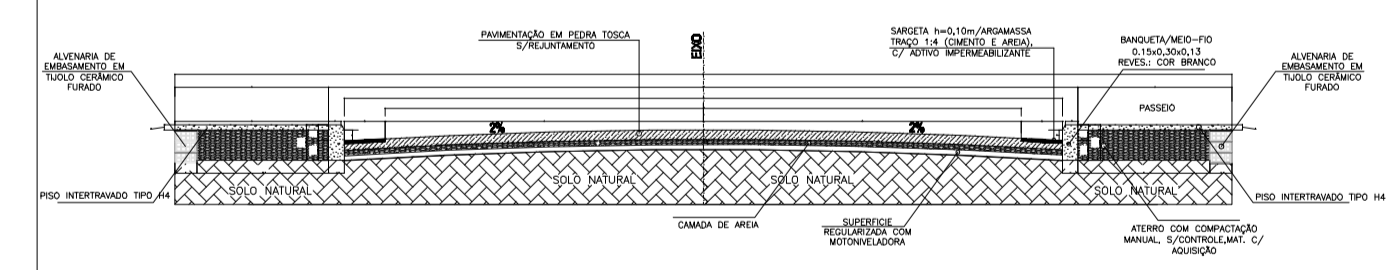
Título:	Conteúdo: PREFEITURA MUNICIPAL DE QUITERIANÓPOLIS-CE PAVIMENTAÇÃO EM PEDRA TOSCA		
Desenho:	PLANTA DE ARRUEAMENTO - RUA 07 - SÍTIO TREVO		
Etapas:	Coordenador do Equipe de Projetos:		
Responsible Técnico:	Responsible Técnico:	Responsible Técnico:	Data:
Escala H: -	Escala H: -	Escala H: -	17/10/2025
Escala V: -	Escala V: -	Escala V: -	
Código:	Código:	Código:	Proprietário:
			01/01



05 PLANTA DE SITUAÇÃO
ESCALA SEM ESCALA



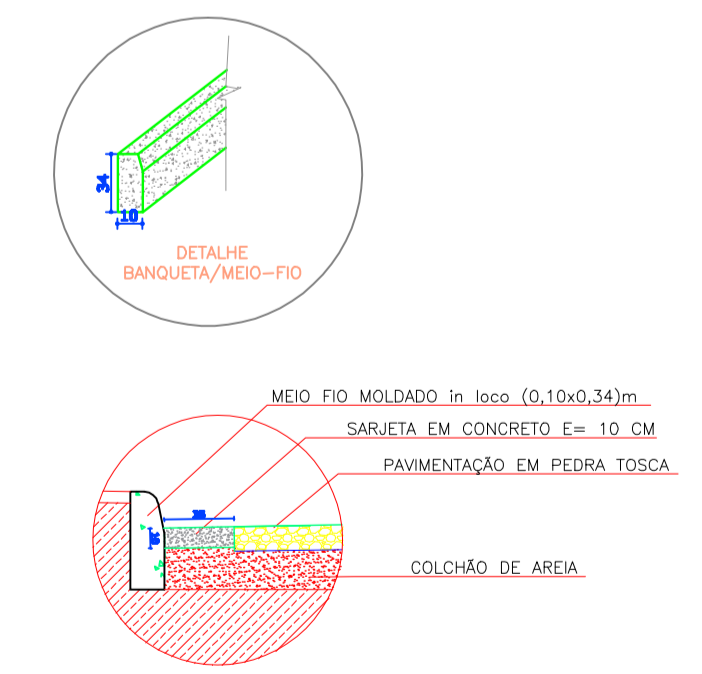
04 PERFIL LONGITUDINAL
ESCALA 1:750



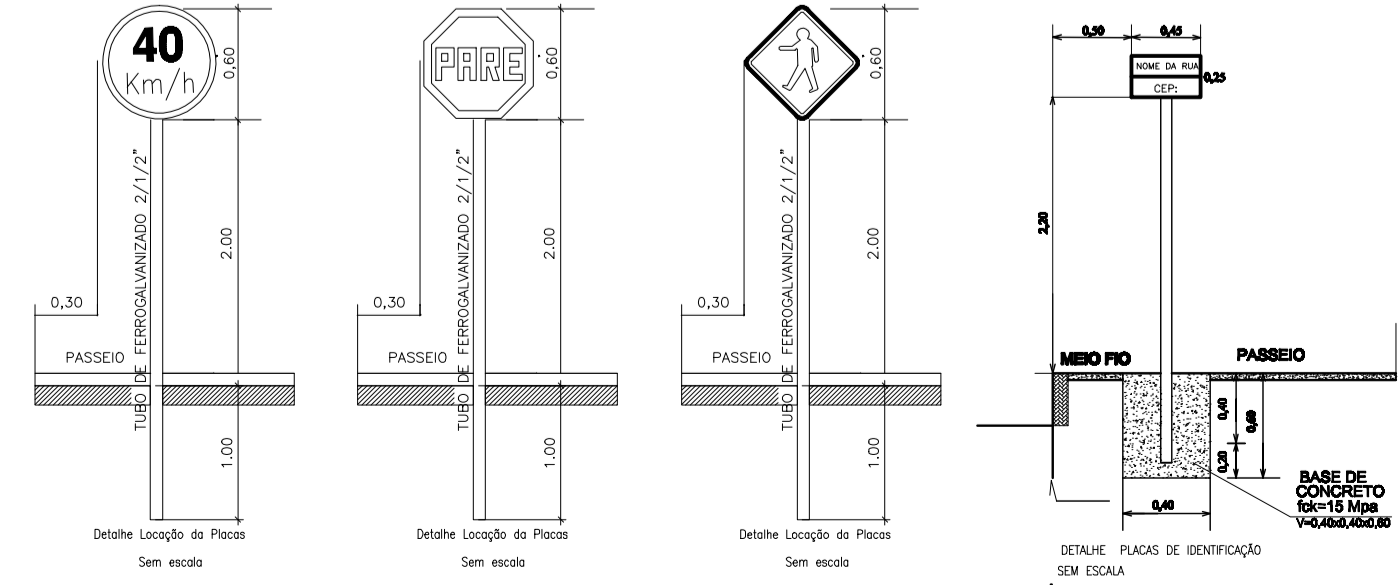
02 SEÇÃO TRANSVERSAL
ESCALA SEM ESCALA

WANDESON PAULINO DA SILVA:06166498357

Assinado digitalmente por WANDESON PAULINO DA SILVA:06166498357
 ND: C=BR, O=ICP-Brasil, OU=Certificado Digital PF-A1, OU=Videoconferencia, OU=45616309000149, OU=AC SyngularID Multipla, CN=WANDESON PAULINO DA SILVA:06166498357
 Razão: Eu sou o autor deste documento
 Localização:
 Data: 2025.02.19 14:19:21-03'00"
 Foxit PDF Reader Versão: 2025.2.0



03 DETALHE MEIO-FIO E SARJETA
ESCALA SEM ESC.



Título:		Conteúdo: PREFEITURA MUNICIPAL DE QUITERIANÓPOLIS-CE PAVIMENTAÇÃO EM PEDRA TOSCA	
Desenho: PLANTA DE ARRUMAMENTO - RUA 08 - SÍTIO TREVO		Coordenador do Equipe de Projetos:	
Etapa:	Responsável Técnico: WANDESON PAULINO DA SILVA - RNP 0621531944	Data: 17/10/2025	Projeto: 01/01
Escala H: - Escala V: -	Código: Código:	Código:	

E 313268.749
N 9362006.145

40
Km/h

E5+17,86

RUA 09 LATERAL DA ESCOLA

E5

E4

E3

E2

E1

40
Km/h

E 313279.335
N 9361888.567

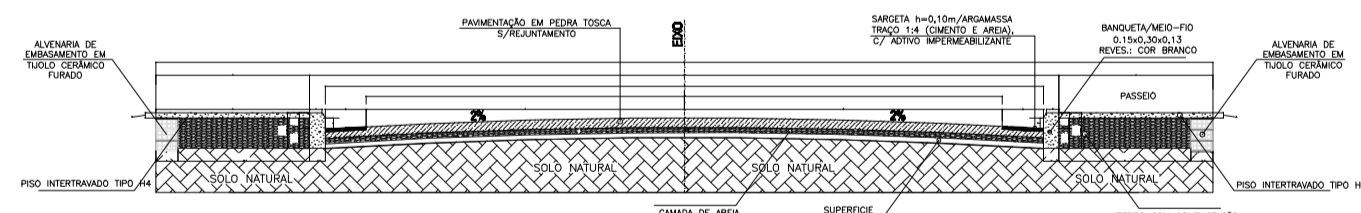
E0

RUA 08 DA ESCOLA

01 PLANTA DE ARRUAMENTO
ESCALA 1:400



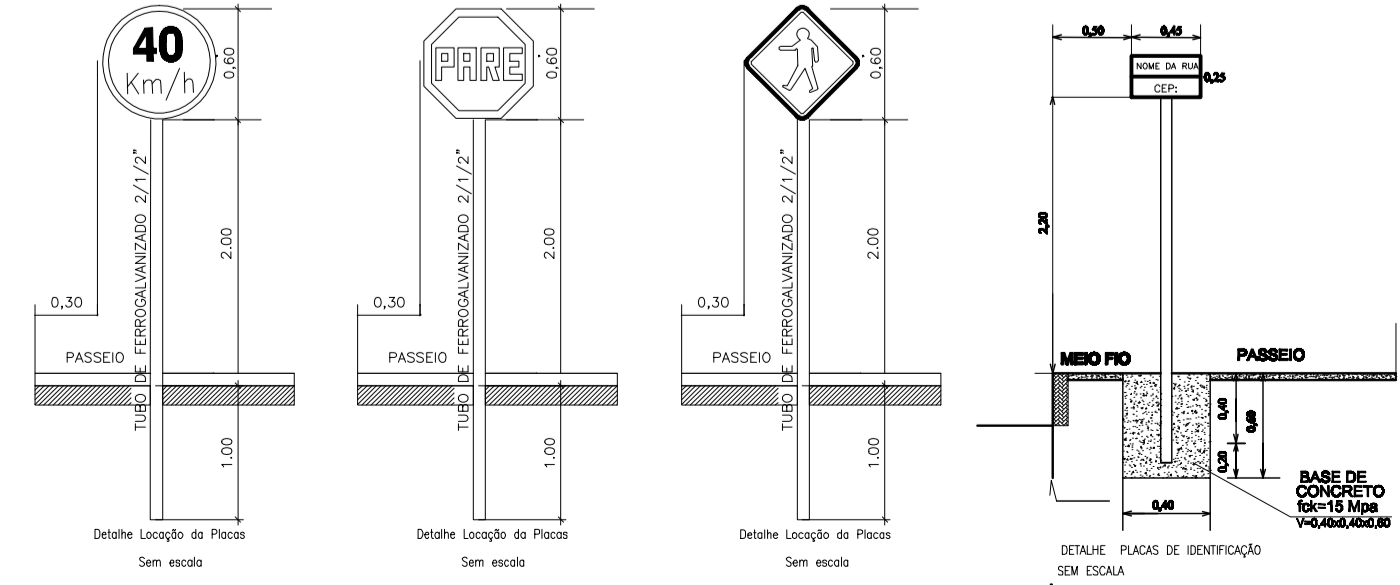
04 PERFIL LONGITUDINAL
ESCALA 1:750



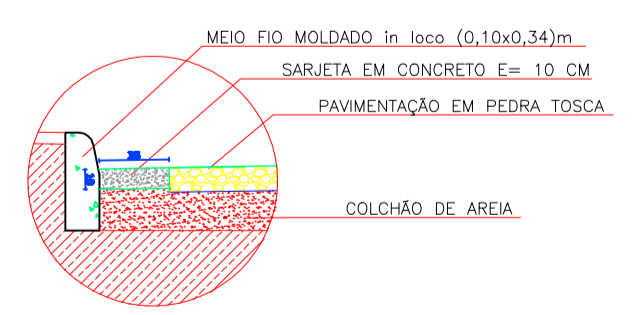
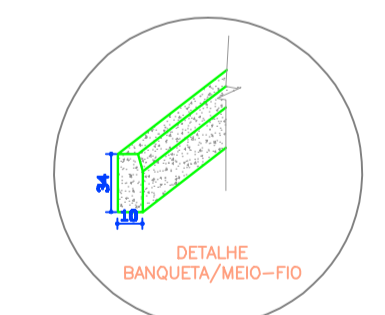
02 SEÇÃO TRANSVERSAL
ESCALA SEM ESCALA

WANDESON PAULINO DA SILVA:06166498357
7

Assinado digitalmente por WANDESON PAULINO DA SILVA:06166498357
ND: C=BR, O=ICP-Brasil, OU=Certificado Digital PF A1, OU=Videoconferencia, OU=45616309000149, OU=AC SyngularID Múltipla, CN=WANDESON PAULINO DA SILVA:06166498357
Razão: Eu sou o autor deste documento
Localização:
Data: 2025.02.19 14:19:45-03'00"
Foxit PDF Reader Versão: 2025.2.0



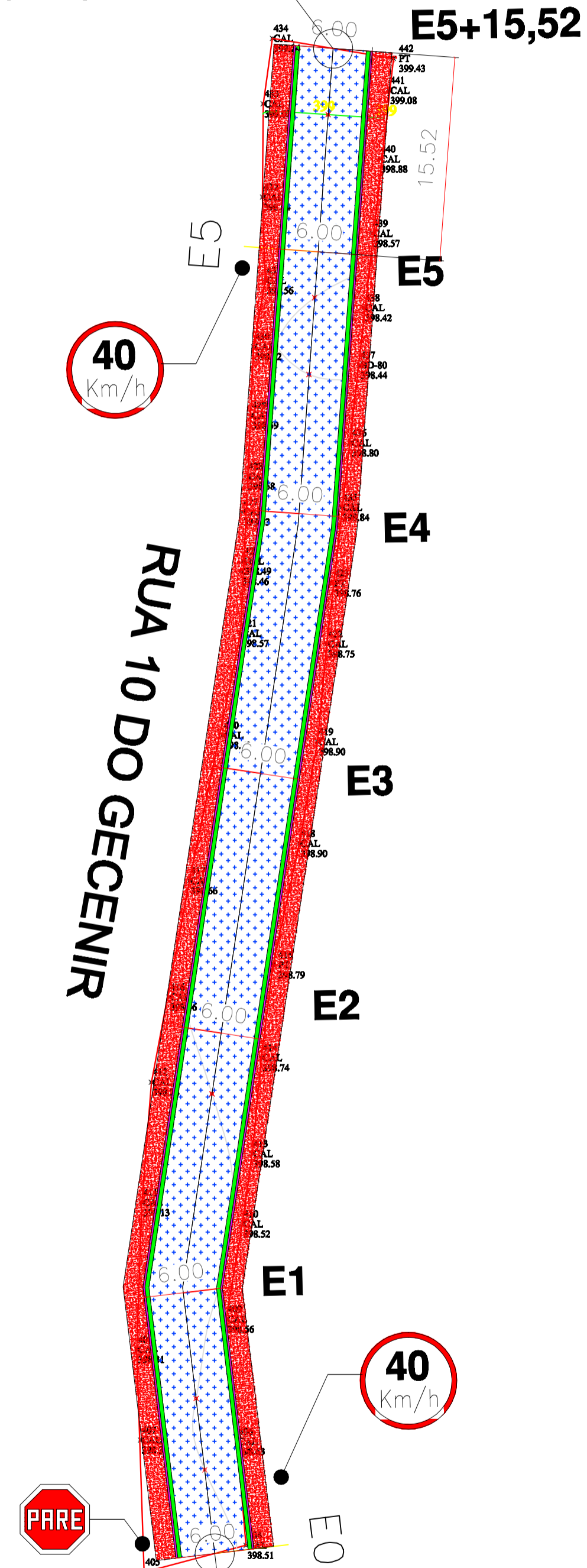
05 PLANTA DE SITUAÇÃO
ESCALA SEM ESCALA



03 DETALHE MEIO-FIO E SARJETA
ESCALA SEM ESC.

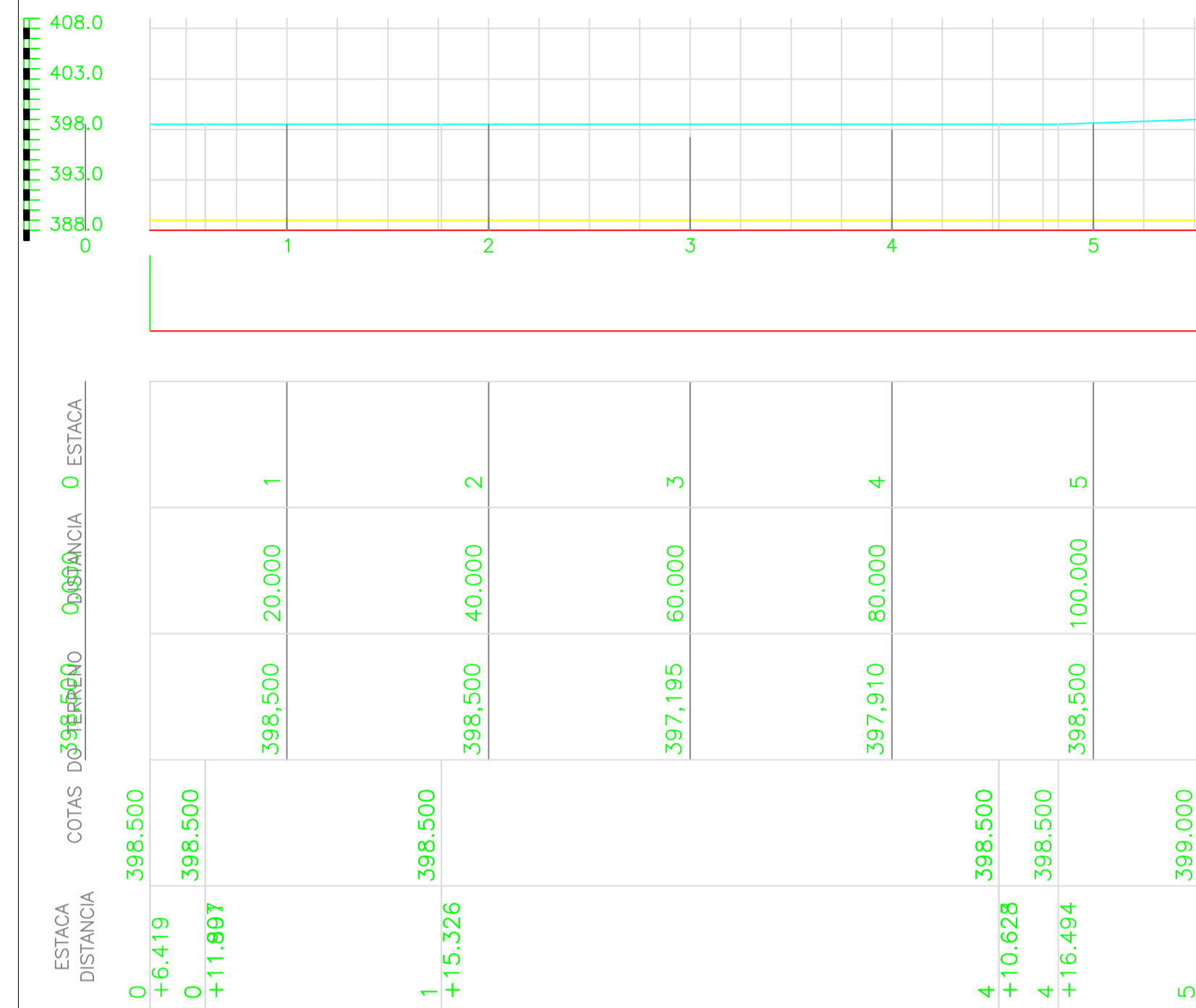
Título:		Conteúdo: PREFEITURA MUNICIPAL DE QUITERIANÓPOLIS-CE PAVIMENTAÇÃO EM PEDRA TOSCA	
Desenho: PLANTA DE ARRUAMENTO - RUA 09 - SÍTIO TREVO		Coordenador do Equipe de Projetos:	
Etapa:	Responsible Técnico: WANDESON PAULINO DA SILVA - RNP 0621531944	Data: 17/10/2025	Projeto: 01/01
Escala H: - Escala V: -	Código: Código: Código:		

E 313518.013
N 9362257.174

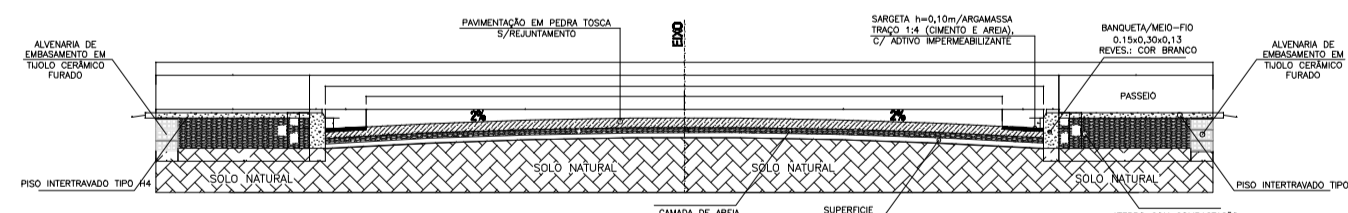


E 313509.019
N 9362142.554

01 PLANTA DE ARRUEAMENTO
ESCALA _____ ESCALA 1:400



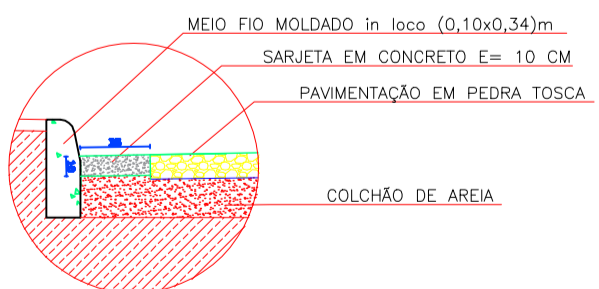
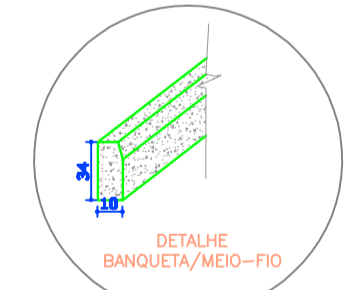
04 PERFIL LONGITUDINAL
ESCALA _____ ESCALA 1:750



02 SEÇÃO TRANSVERSAL
ESCALA _____ ESCALA SEM ESCALA

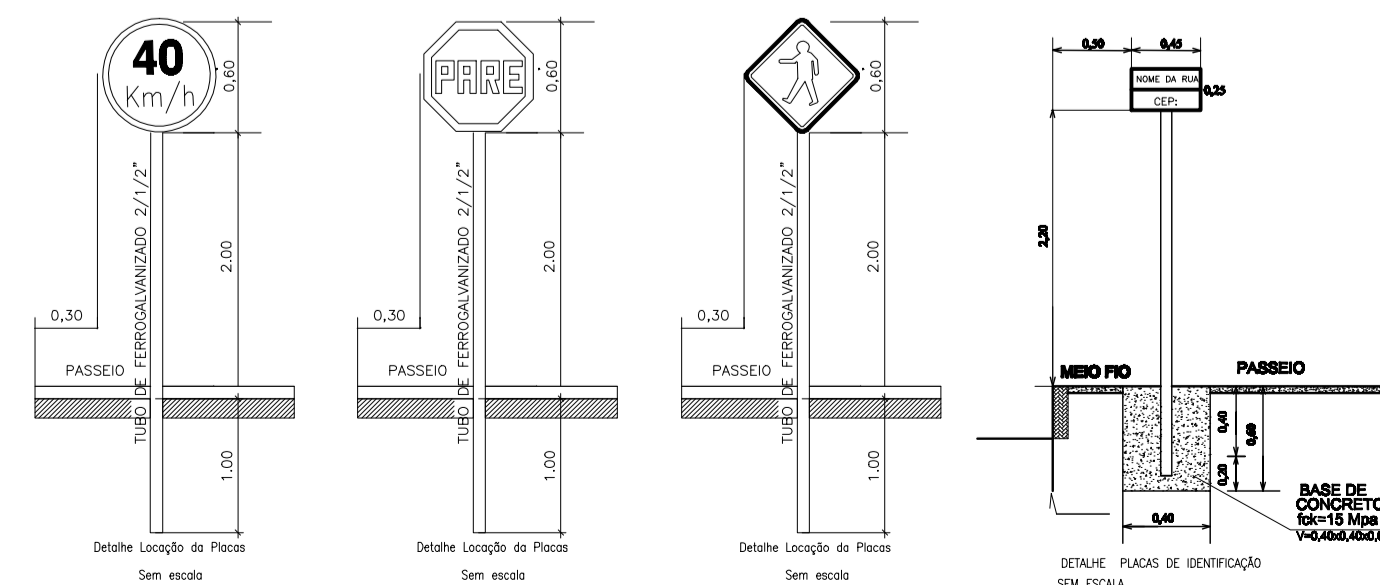


05 PLANTA DE SITUAÇÃO
ESCALA _____ ESCALA SEM ESCALA

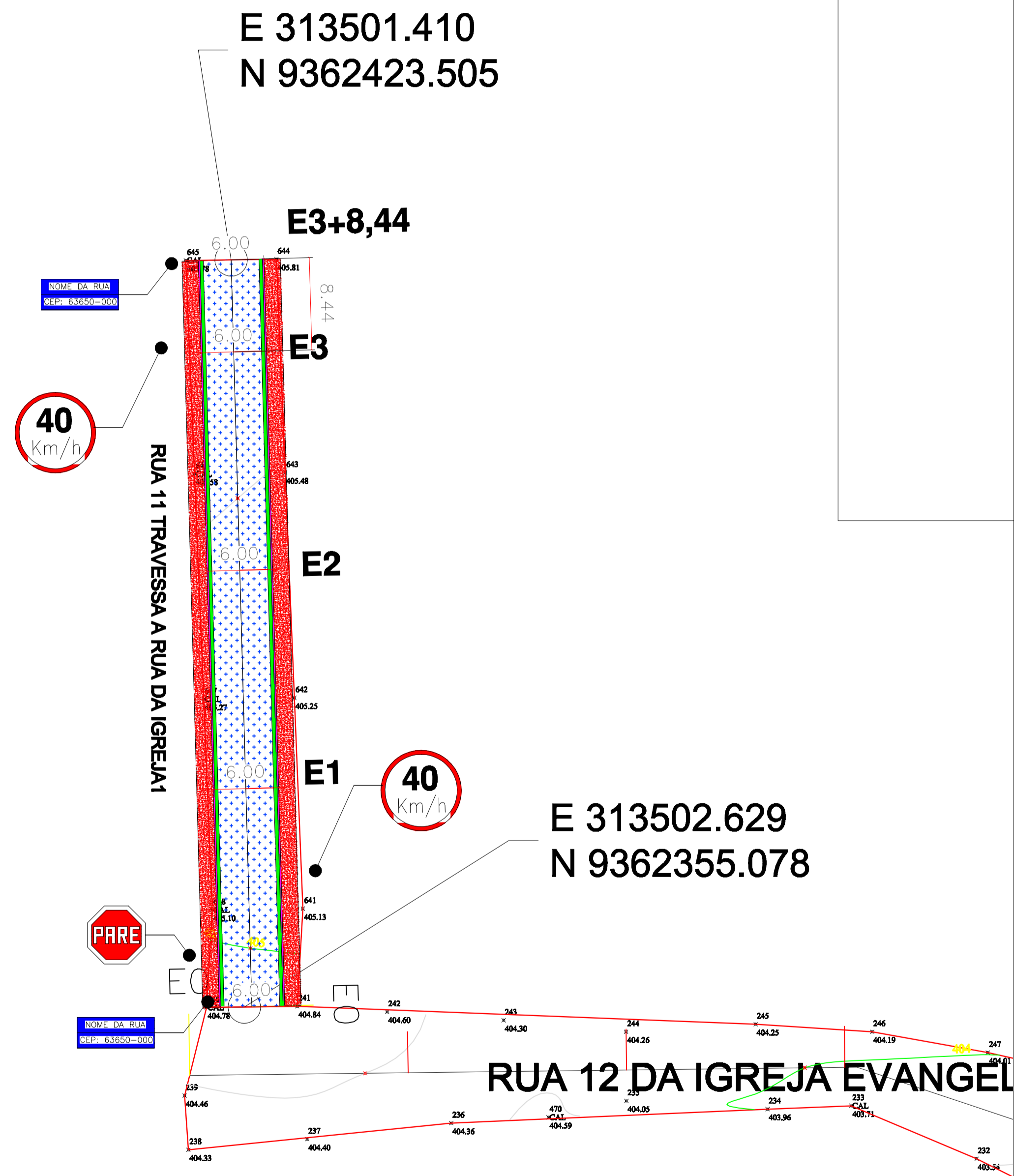


03 DETALHE MEIO-FIO E SARJETA
ESCALA _____ ESCALA SEM ESCALA

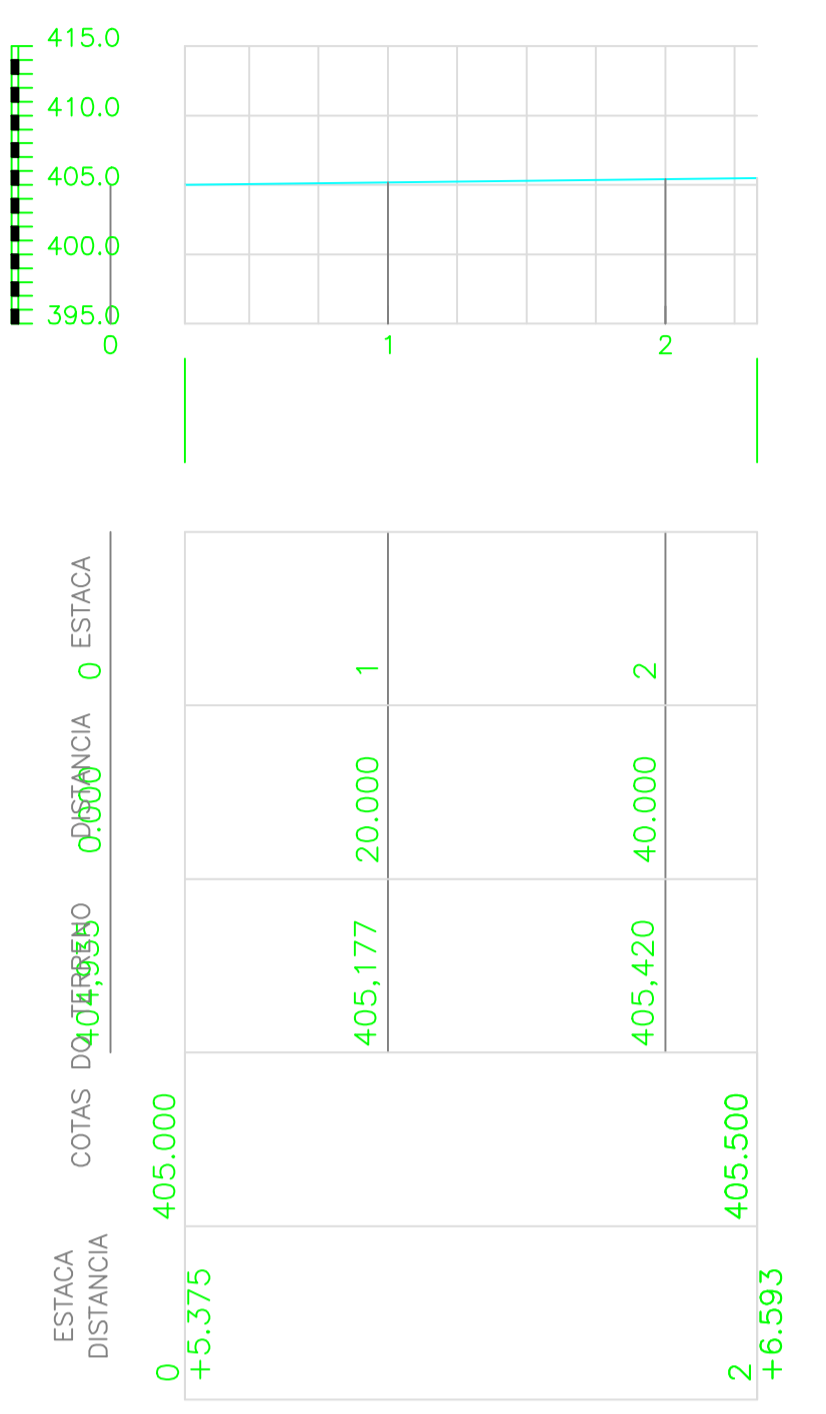
WANDESON PAULINO DA SILVA:06166498357
Assinado digitalmente por WANDESON PAULINO DA SILVA:06166498357
MID: C=BR, C=CP-Brasil, OU=Certificado Digital PF A1, OU=Videoconferencia, OU=456163900149, O=IAC SingularID Multipla, CN=WANDESON PAULINO DA SILVA:06166498357
Localização: Data: 2028.02.19 14:20:13-03'00"
Foxit PDF Reader Versão: 2025.2.0



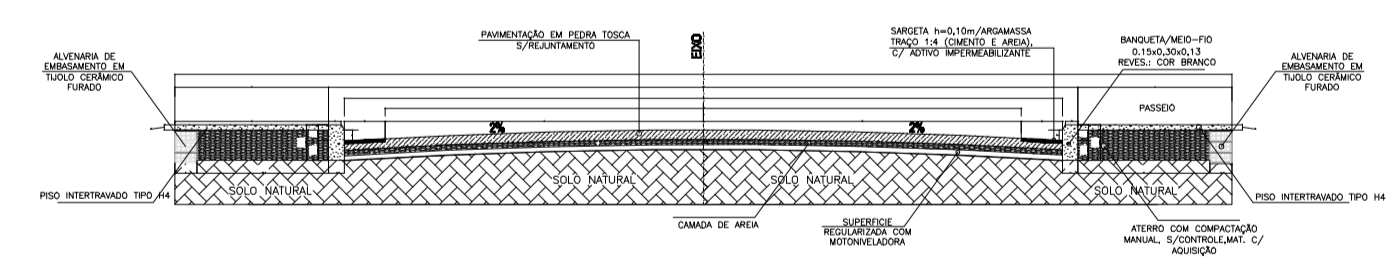
Título:		Conteúdo: PREFEITURA MUNICIPAL DE QUITERIANÓPOLIS-CE PAVIMENTAÇÃO EM PEDRA TOSCA	
Desenho: PLANTA DE ARRUEAMENTO - RUA 10 - SÍTIO TREVO		Coordenador do Equipe de Projetos:	
Etapa:	Responsible Técnico: WANDESON PAULINO DA SILVA - RNP 0621531944	Data: 17/10/2025	
Escala H: - Escala V: -	Código: Código:	Projeto: 01/01	



01 PLANTA DE ARRUEAMENTO
 ESCALA _____ ESCALA 1:400

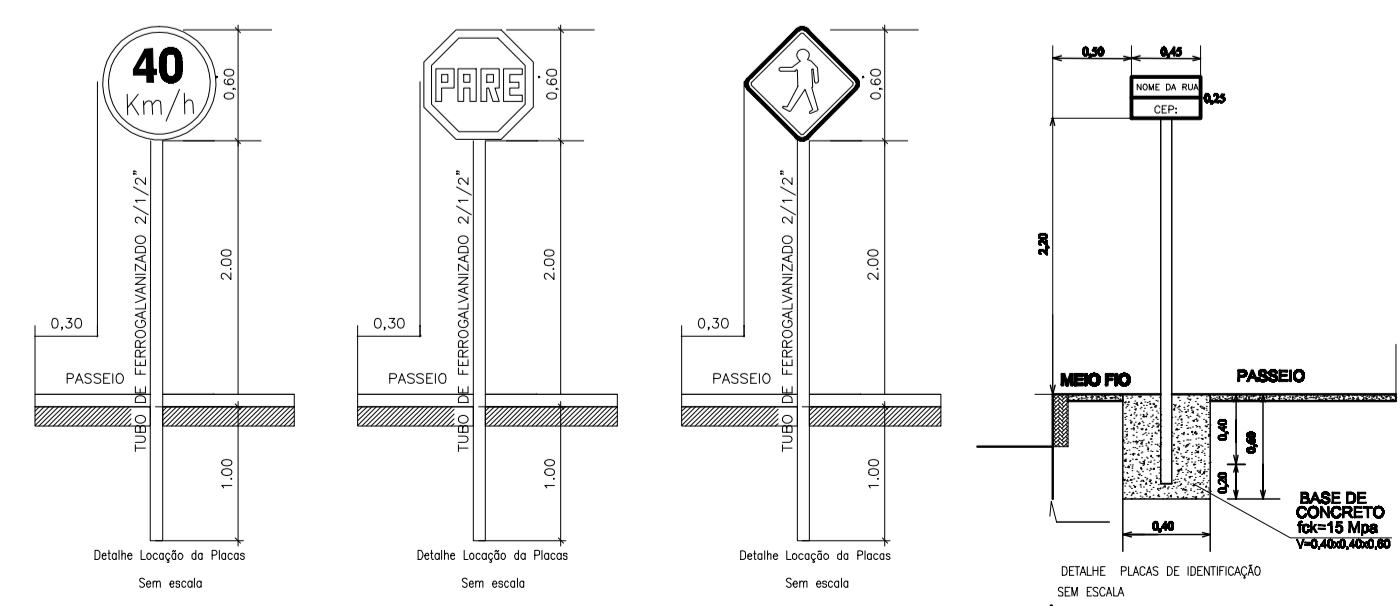


04 PERFIL LONGITUDINAL
 ESCALA _____ ESCALA 1:750



02 SEÇÃO TRANSVERSAL
 ESCALA _____ SEM ESCALA

WANDESON PAULINO DA SILVA:06166498357
 Assinado digitalmente por WANDESON PAULINO DA SILVA:06166498357
 ND: C=BR, O=ICP-Brasil, OU=Certificado Digital PF A1, OU=Videoconferencia, OU=4561630000149, OU=AC SinyguitID Multipla, CN=WANDESON PAULINO DA SILVA:06166498357
 Razão: Eu sou o autor deste documento
 Localização:
 Data: 2026.02.19 14:20:33-03'00"
 Foxit PDF Reader Versão: 2025.2.0




03 DETALHE MEIO-FIO E SARJETA
 ESCALA _____ SEM ESC.



05 PLANTA DE SITUAÇÃO
 ESCALA _____ SEM ESCALA

Título:		Conteúdo: PREFEITURA MUNICIPAL DE QUITERIANÓPOLIS-CE PAVIMENTAÇÃO EM PEDRA TOSCA	
Desenho: PLANTA DE ARRUEAMENTO - RUA 11 - SÍTIO TREVO		Coordenador da Equipe de Projetos:	
Etapa:	Responsible Técnico:	WANDESON PAULINO DA SILVA - RNP 0621531944	Data: 17/10/2025
Escala H: - Escala V: -	Código:		Projeto: 01/01

E 313497.410
N 9362347.983



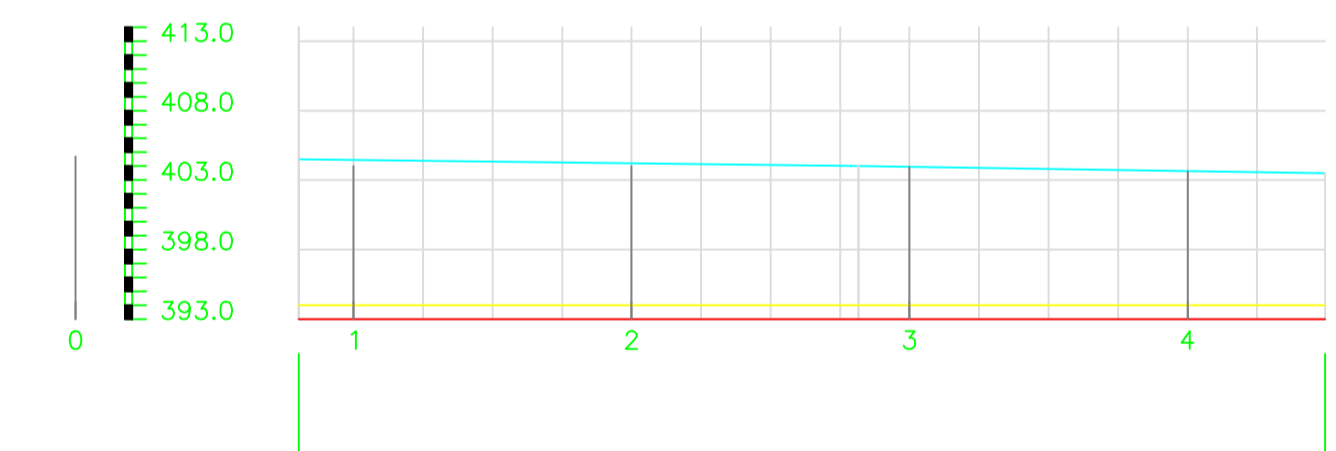
RUA 12 DA IGREJA EVANGELICA

E 313598.735
N 9362336.210

01 PLANTA DE ARRUEAMENTO
ESCALA 1:400




05 PLANTA DE SITUAÇÃO
ESCALA SEM ESCALA



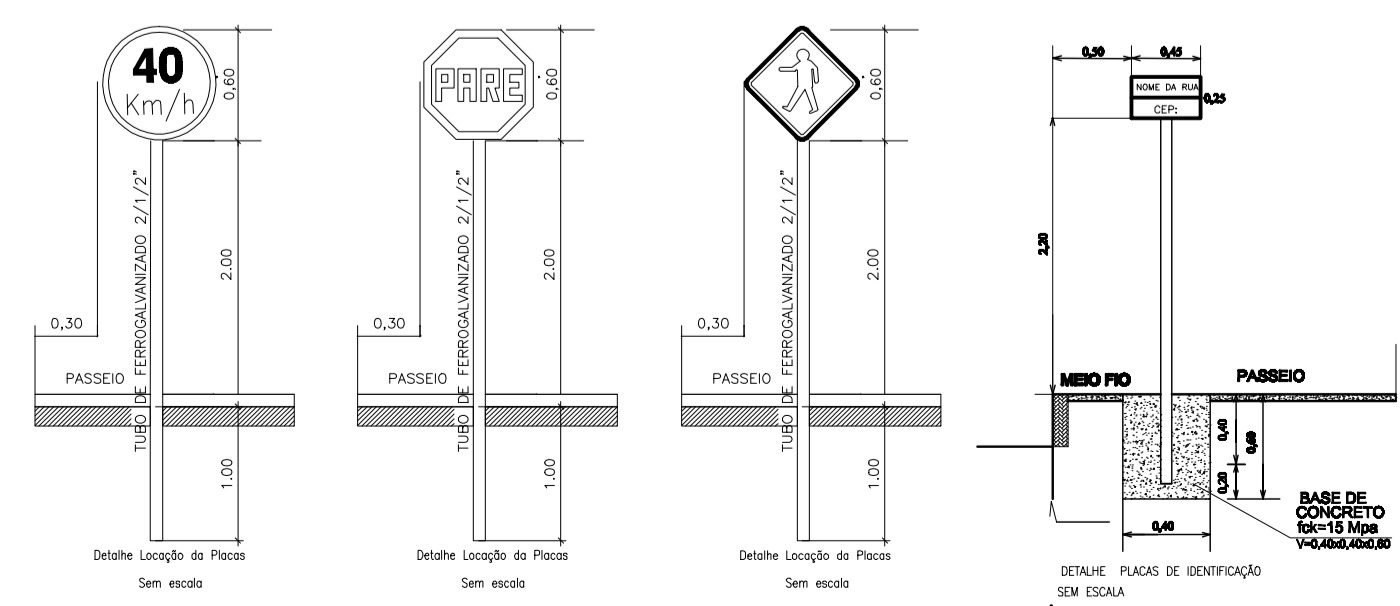
ESTACA	COTAS DO TERRENO	DISTANCIA	ESTACA
0	404.700	0.000	1
1	404.000	20.000	2
2	404.000	40.000	3
3	403.945	60.000	4
4	403.647	80.000	
ESTACA DISTANCIA			
0	404.500		
1	404.000		
2	403.328		
3	403.945		
4	403.500		

04 PERFIL LONGITUDINAL
ESCALA 1:750



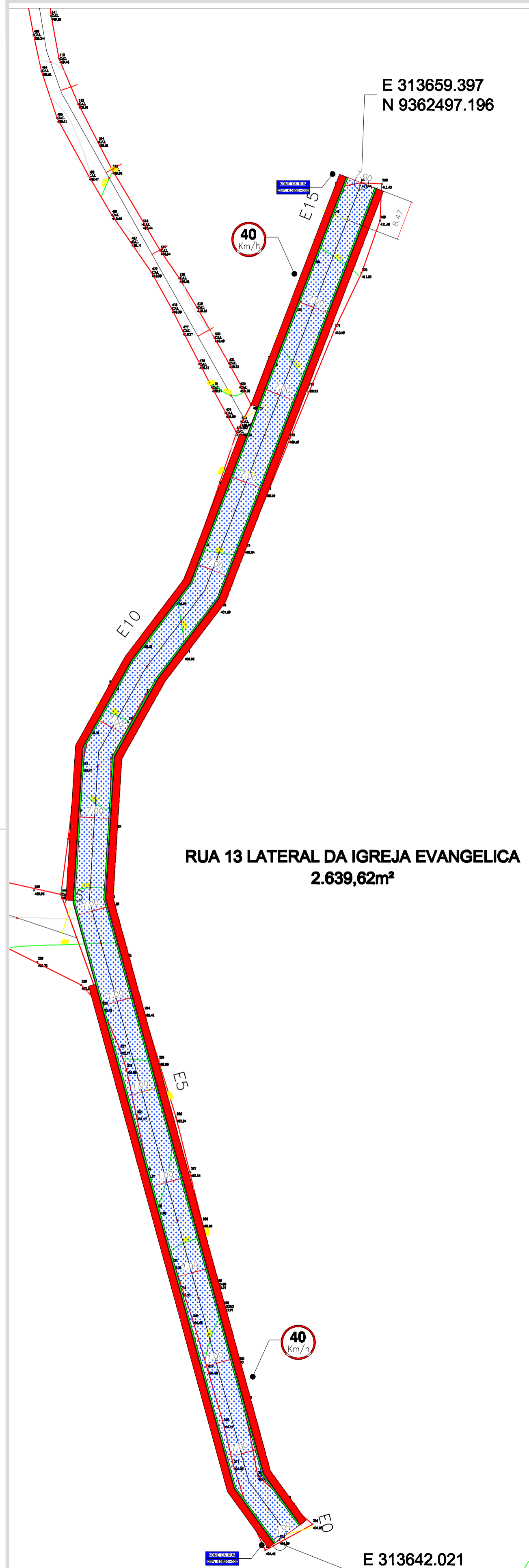
02 SEÇÃO TRANSVERSAL
ESCALA SEM ESCALA

WANDESON PAULINO DA SILVA:06166498357
Assinado digitalmente por WANDESON PAULINO DA SILVA:06166498357
ND: C=BR, O=CP-Brasil, OU=Certificado Digital PF A1, OU=Videoconferencia, OU=45616309000149, OU=AC SyngularID Multiple, CN=WANDESON PAULINO DA SILVA:06166498357
Razão: Eu sou o autor deste documento
Localização:
Data: 2026.02.19 14:20:56-03'00'
Foxit PDF Reader Versão: 2025.2.0



03 DETALHE MEIO-FIO E SARJETA
ESCALA SEM ESC.

Título:		Conteúdo: PREFEITURA MUNICIPAL DE QUITERIANÓPOLIS-CE PAVIMENTAÇÃO EM PEDRA TOSCA	
Desenho: PLANTA DE ARRUEAMENTO - RUA 12 - SÍTIO TREVO		Coordenador do Equipe de Projetos:	
Etapa:	Responsável Técnico: WANDESON PAULINO DA SILVA - RNP 0621531944	Data: 17/10/2025	
Escala H: - Escala V: -	Código: PM: Código: Código:	Projeto: 01/01	



RUA 13 LATERAL DA IGREJA EVANGELICA
2.639,62m²

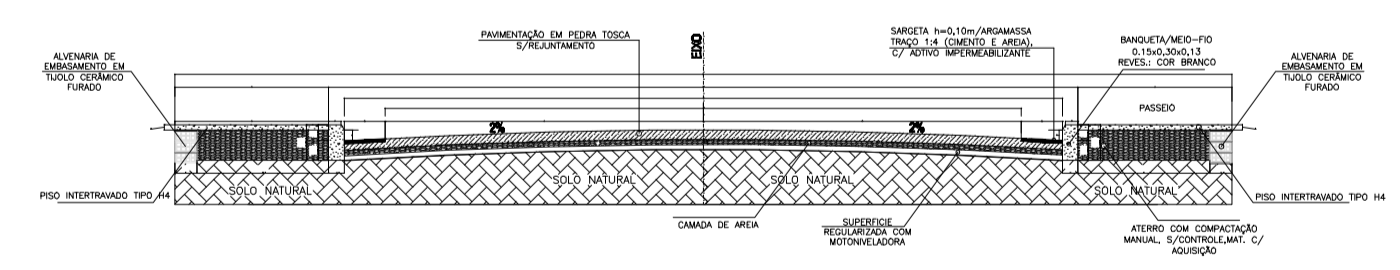
E 313659.397
N 9362497.196

E 313642.021
N 9362207.064

01 PLANTA DE ARRUEAMENTO
ESCALA SEM ESCALA

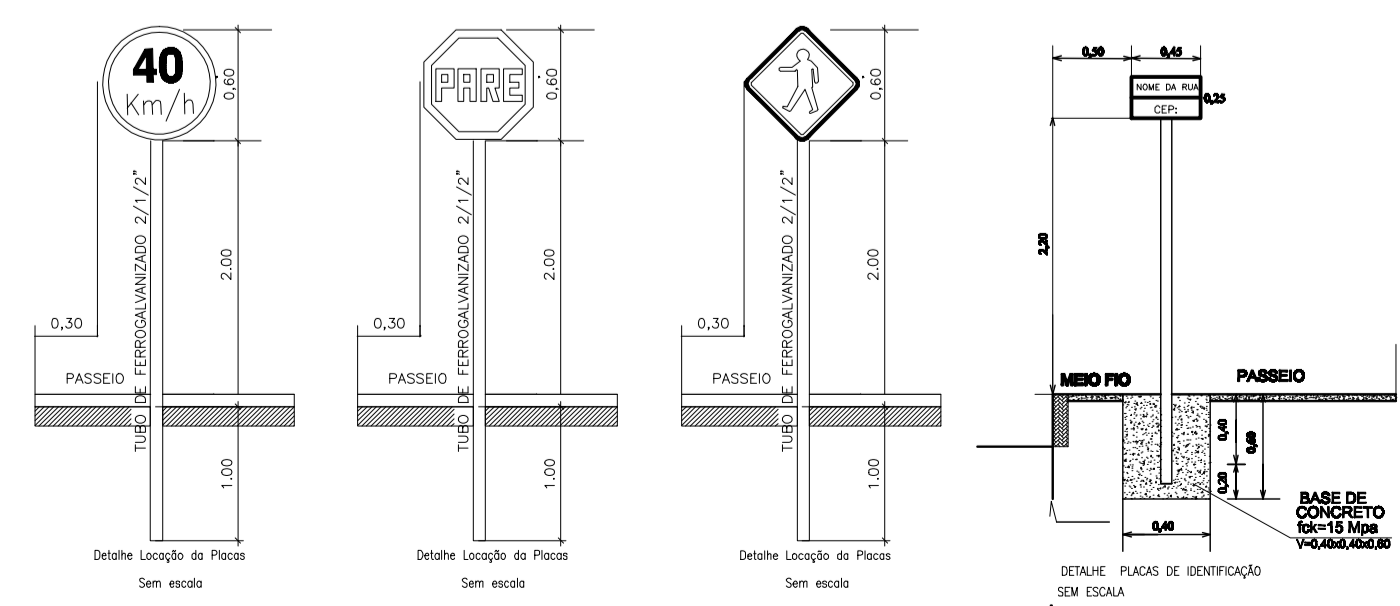


04 PERFIL LONGITUDINAL
ESCALA 1:750

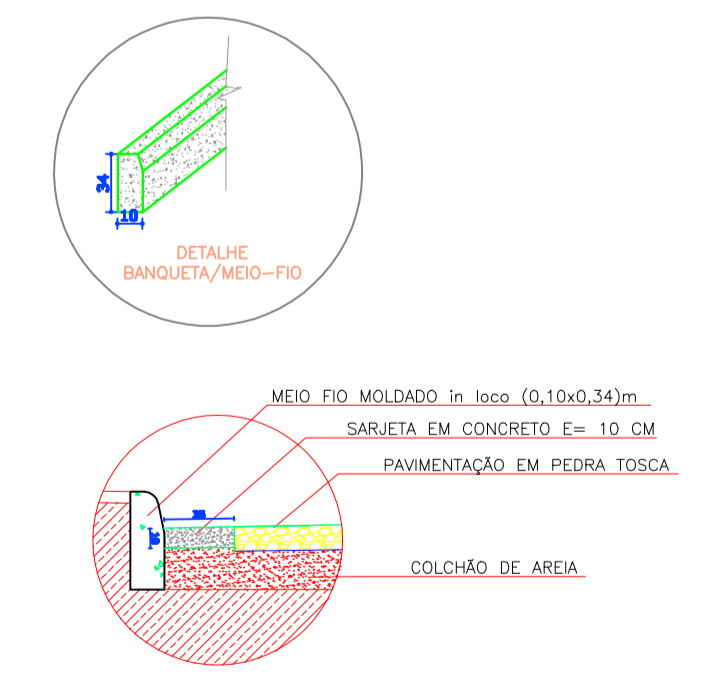


02 SEÇÃO TRANSVERSAL
ESCALA SEM ESCALA

WANDESON PAULINO DA SILVA:0616649 8357
Assinado digitalmente por WANDESON PAULINO DA SILVA:06166498357
ND: C=BR, O=ICP-Brasil, OU=Certificado Digital PF A1, OU=Videoconferencia, CN=45616309000149, OU=AC SyngularID Multipla, CN=WANDESON PAULINO DA SILVA:06166498357
Razão: Eu sou o autor deste documento
Localização:
Data: 2025.02.19 14:21:23-03'00"
Foxit PDF Reader Versão: 2025.2.0



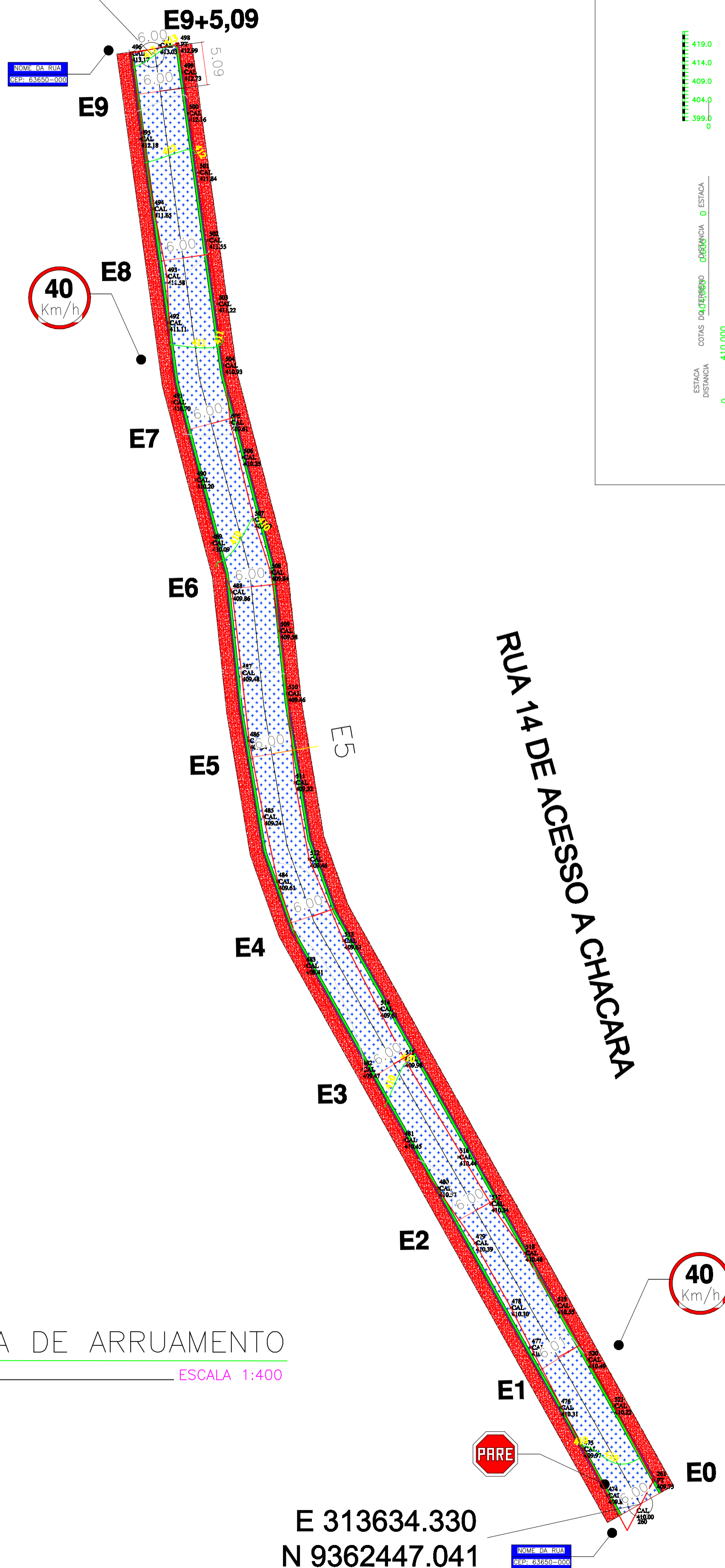
05 PLANTA DE SITUAÇÃO
ESCALA SEM ESCALA



03 DETALHE MEIO-FIO E SARJETA
ESCALA SEM ESC.

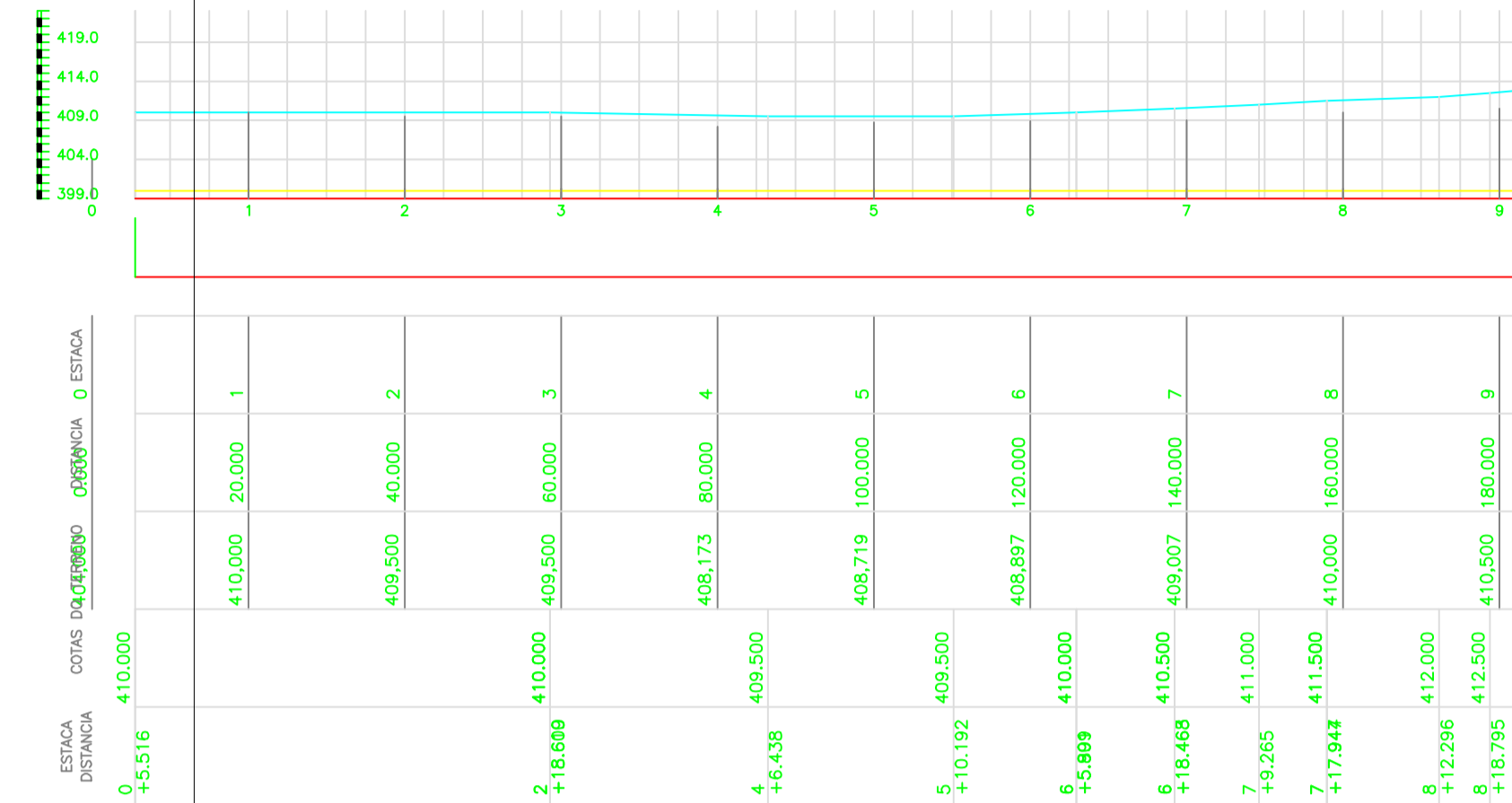
Título:	PREFEITURA MUNICIPAL DE QUITERIANÓPOLIS-CE PAVIMENTAÇÃO EM PEDRA TOSCA		
Conteúdo:	PLANTA DE ARRUEAMENTO - RUA 13 - SÍTIO TREVO		
Desenho:	Coordenador do Equipe de Projetos:		
Etapa:	Responsável Técnico: WANDESON PAULINO DA SILVA - RNP 0621531944		
Escala H: - Escala V: -	Data: 17/10/2025		Projeto: 01/01
Código:	Código:		

E 313576.242
N 9362619.288



01 PLANTA DE ARRUAMENTO
ESCALA _____ ESCALA 1:400

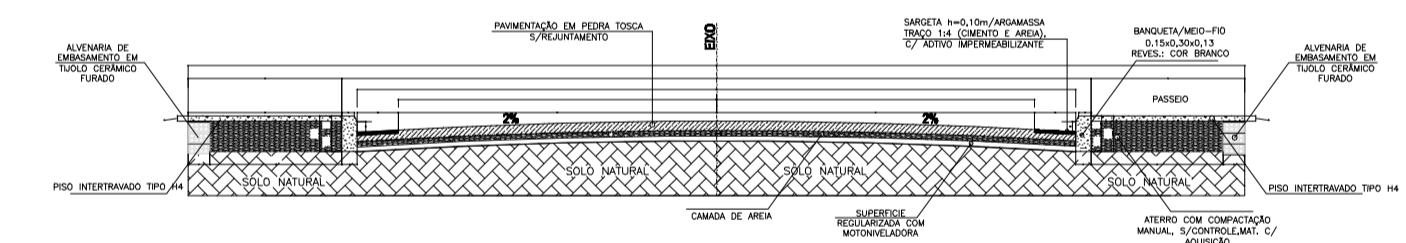
E 313634.330
N 9362447.041



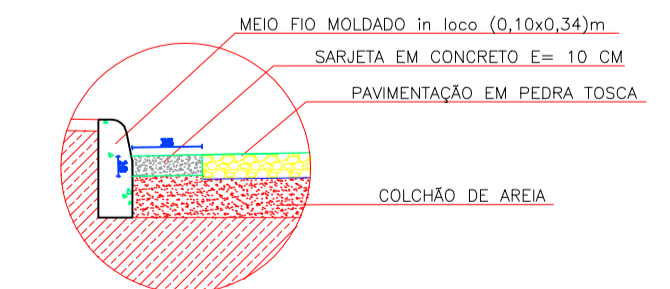
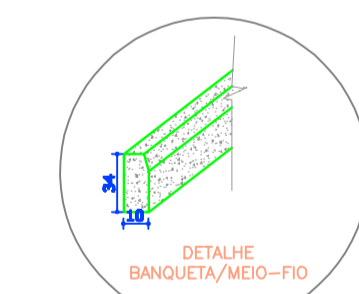
04 PERFIL LONGITUDINAL
ESCALA _____ ESCALA 1:750



05 PLANTA DE SITUAÇÃO
ESCALA _____ SEM ESCALA

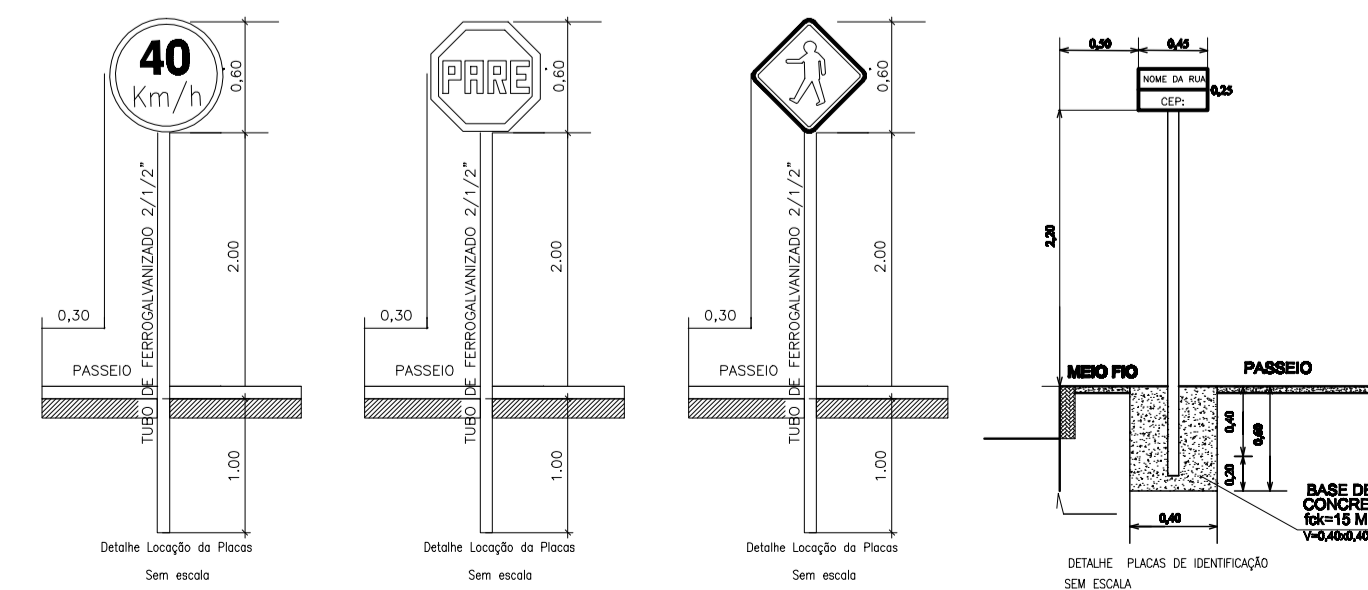


02 SEÇÃO TRANSVERSAL
ESCALA _____ SEM ESCALA




03 DETALHE MEIO-FIO E SARJETA
ESCALA _____ SEM ESC.

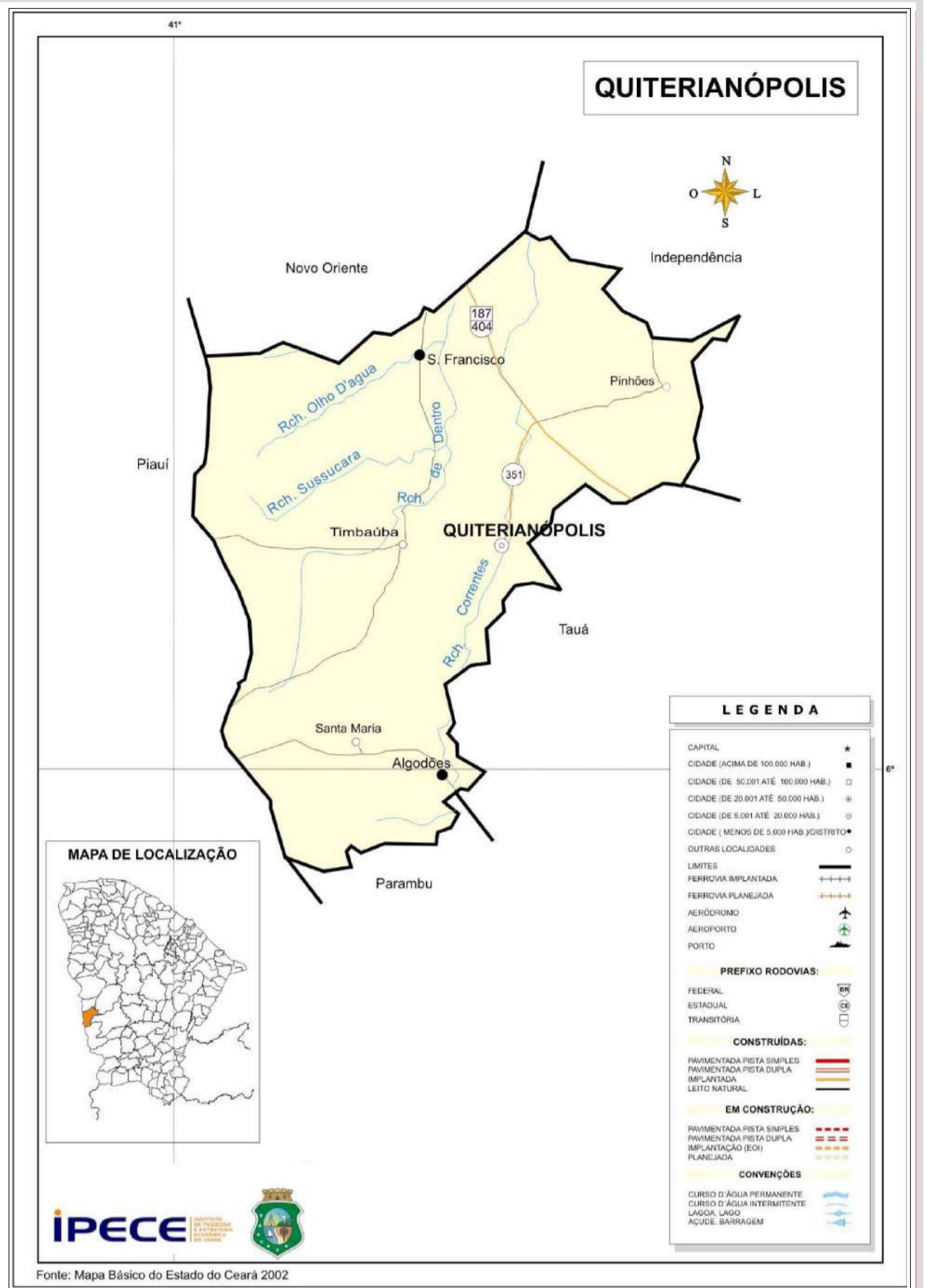
WANDESON PAULINO DA SILVA:06166498357
Assinado digitalmente por WANDESON PAULINO DA SILVA:06166498357
ND: C=BR, O=ICP-Brasil, OU=Certificado Digital PF A1, OU=Videconferencia, OU=456183000145, O=AC-SingularID Múltipla, CN=WANDESON PAULINO DA SILVA:06166498357
Razão: Eu sou o autor deste documento
Localização:
Data: 2025.02.19 14:21:46-03'00'
Foxit PDF Reader Versão: 2025.2.0



Título:		Conteúdo: PREFEITURA MUNICIPAL DE QUITERIANÓPOLIS-CE PAVIMENTAÇÃO EM PEDRA TOSCA	
Desenho: PLANTA DE ARRUAMENTO - RUA 14 - SÍTIO TREVO		Coordenador do Equipe de Projetos:	
Etapas: Escala H: - Escala V: -		Responsável Técnico: WANDESON PAULINO DA SILVA - RNP 0621531944	
Data: 17/10/2025		Projeto: 01/01	
Código: _____		Código: _____	



01 PLANTA GERAL
 ESCALA _____ ESCALA 1:400



02 PLANTA DE LOCALIZAÇÃO
 ESCALA _____ SEM ESCALA

WANDESON PAULINO DA SILVA:06166498357
 Assinado digitalmente por WANDESON PAULINO DA SILVA:06166498357
 ND: C=BR, O=CP-Brasil, OU=Certificado Digital PF A1, OU=Videoconferencia, OU=45616309000149, OU=AC SyngularID Multipla, CN=WANDESON PAULINO DA SILVA:06166498357
 Razão: Eu sou o autor deste documento
 Localização:
 Data: 2026.02.19 14:22:10-03'00'
 Foxit PDF Reader Versão: 2025.2.0

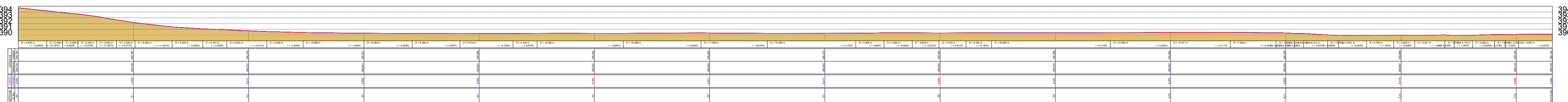
<ul style="list-style-type: none"> EXO DA RODOVA GREDE DE TERRAPLANAGEM PERFIL 90 CURVAS DE NIVEL CANAL, VALA EXISTENTE MURO CERCA MEIO FIO MEIO FIO EXISTENTE PISO ALERTA PISO DIRECIONAL 	<ul style="list-style-type: none"> PAVTO ASFALTO EXISTENTE LAJOTA EXISTENTE EDIFICACAO ESTRADA DE CHÃO/EXISTENTE PARALELEPIEDO EXISTENTE ENTRADA VEICULOS LEVES ENTRADA VEICULOS PESADOS POSTE MARCO (RN) CAIXA EXISTENTE GALERIA EXISTENTE 	<ul style="list-style-type: none"> CALÇADA A REMOVER CALÇADA EXISTENTE PAVTO ASFALTO PAVTO LAJOTA CALÇADA CAIXA COLETOIRA BUEIRO GALERIA PROJET. ROTA ACESSIBILID. DRENO PROFUNDO CAIXA ESGOTO EXIT
Título:		
Conteúdo: PREFEITURA MUNICIPAL DE QUITERIANÓPOLIS-CE PAVIMENTAÇÃO ASFALTICA		
Desenho: PLANTA DE PAVIMENTAÇÃO - AÇUDE COLINAS- TRECHO 01		
Etapa:		
Coordenador do Equipe de Projetos:		
Escala H: - Escala V: -	Responsável Técnico: WANDESON PAULINO DA SILVA - RNP 0621531944	Data: 04/12/2025
Código: PM: Código: Código:	Prorricha: 01/02	



01 PLANTA
 ESCALA _____ ESCALA 1:400

■ Área de corte: 0,313 m²
■ Área de aterro: 1,089 m²

Perfil Longitudinal Parede do Açude Colinas Trecho 01



04 PERFIL LONGITUDINAL
 ESCALA _____ ESCALA 1:750

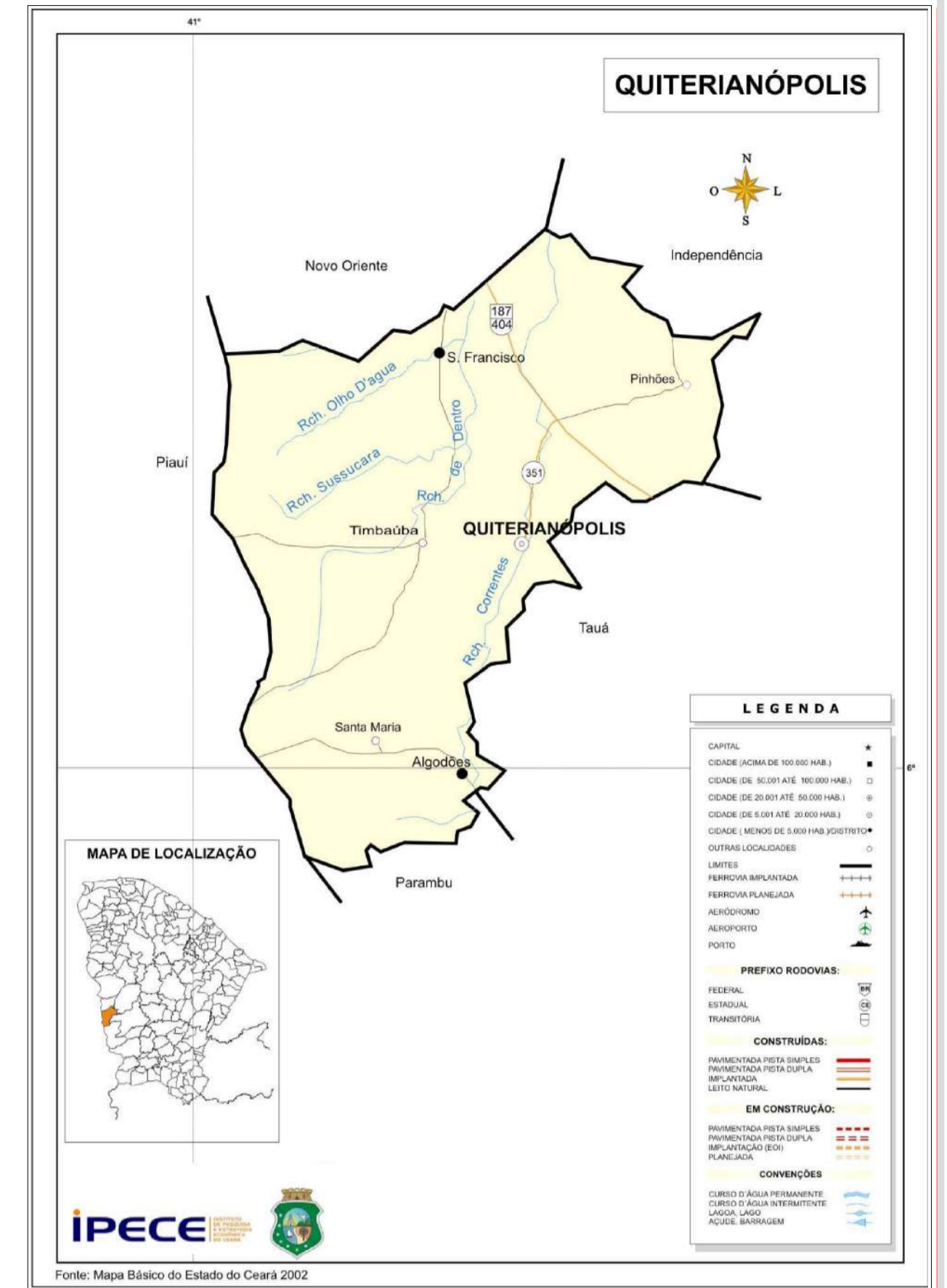
WANDESON PAULINO DA SILVA:06166498357
 Assinado digitalmente por WANDESON PAULINO DA SILVA:06166498357
 ND: C=BR, O=ICP-Brasil, OU=Certificado Digital PF A1, OU=Videoconferencia, OU=45616309000149, OU=AC-SyngularID Multipla, CN=WANDESON PAULINO DA SILVA:06166498357
 Razão: Eu sou o autor deste documento
 Localização:
 Data: 2026.02.19 14:22:29-03'00"
 Foxit PDF Reader Versão: 2025.2.0

— EIXO DA RODOVA	PAVTO ASFALTO EXISTENTE	CAÇADA A REMOVER
— GREIDE DE TERRAPLANAGEM	LAJOTA EXISTENTE	CAÇADA EXISTENTE
— PERFIL	EDIFICAÇÃO	PAVTO ASFALTO
90 — CURVAS DE NIVEL	ESTRADA DE CHÃO/Existente	PAVTO LAJOTA
— CANAL, VALA EXISTENTE	PARALELEPIEDO EXISTENTE	CAÇADA
— MURO	ENTRADA VEICULOS LEVES	CAIXA COLETORA
— CERCA	ENTRADA VEICULOS PESADOS	BUEIRO
— MEIO FIO	POSTE	GALERIA PROJET.
— MEIO FIO EXISTENTE	MARCO (RN)	ROTA ACESSIBILID.
— PISO ALERTA	CAIXA EXISTENTE	DRENO PROFUNDO
— PISO DIRECIONAL	GALERIA EXISTENTE	CAIXA ESGOTO EXIT

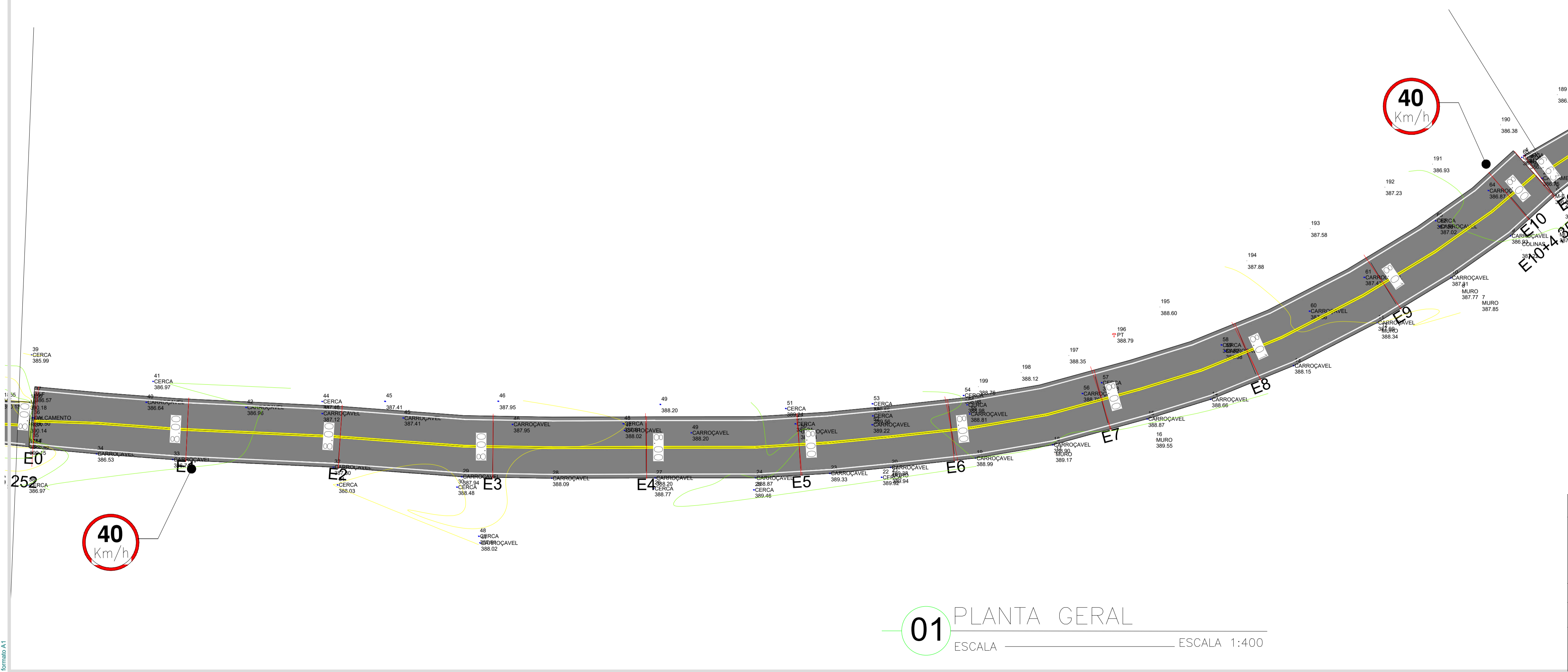
Título:		Conteúdo: PREFEITURA MUNICIPAL DE QUITERIANÓPOLIS—CE PAVIMENTAÇÃO ASFALTICA	
Escala H:— Escala V:—		Desenho: PLANTA DE PAVIMENTAÇÃO – AÇUDE COLINAS— TRECHO 01	
Etapo:		Coordenador do Equipe de Projetos:	
Responsável Técnico: WANDESON PAULINO DA SILVA – RNP 0621531944		Data: 04/12/2025	
Código: PM: Código:		Prontidão: 02/02	



Google Earth
Image © 2025 Airbus



02 PLANTA DE LOCALIZAÇÃO
ESCALA SEM ESCALA



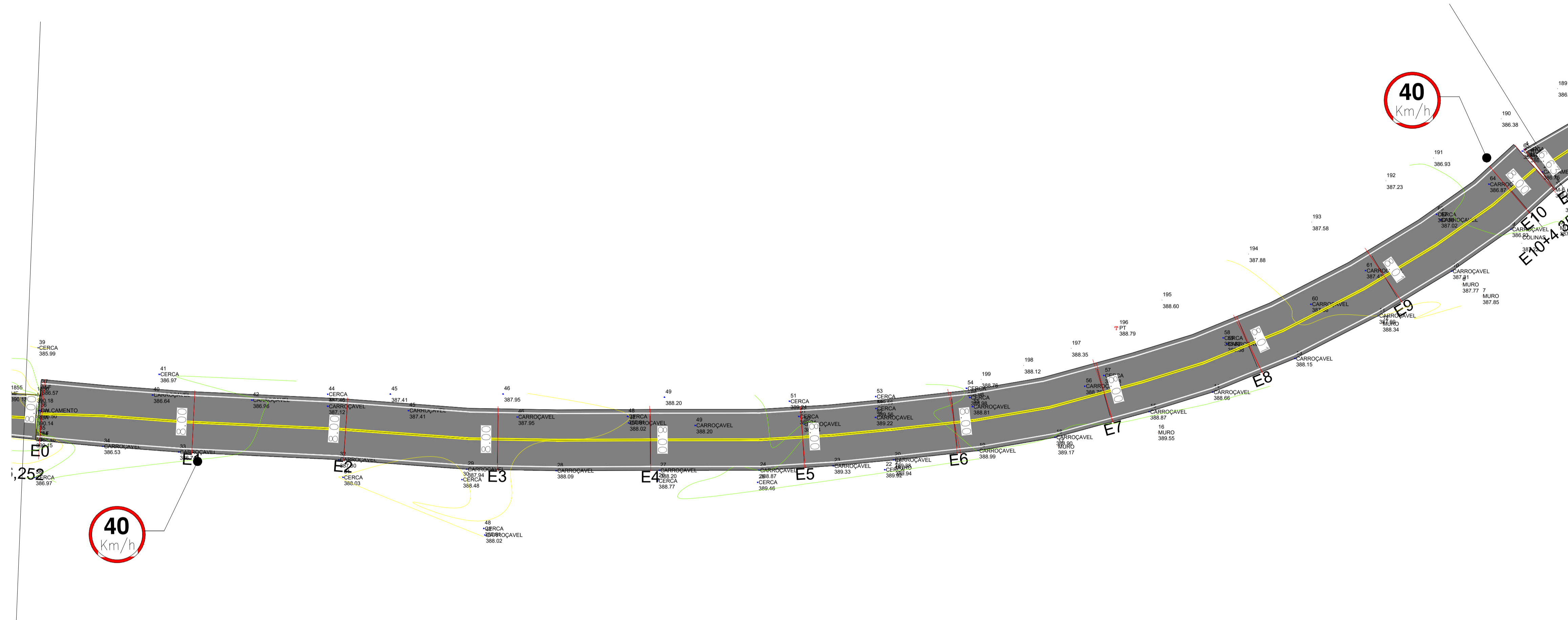
01 PLANTA GERAL
ESCALA ESCALA 1:400

WANDESON PAULINO DA SILVA:06166498357
Assinado digitalmente por WANDESON PAULINO DA SILVA:06166498357
ND: C=BR, O=CP-Brasil, OU=Certificado Digital PF A1, OU=Videoconferencia, OU=45616309000149, OU=AC SyngularID Multipla, CN=WANDESON PAULINO DA SILVA:06166498357
Razão: Eu sou o autor deste documento
Localização: Data: 2026.02.19 14:22:51-03'00"
Foxit PDF Reader Versão: 2025.2.0

EXO DA RODOVA	PAVTO ASFALTO EXISTENTE	CALÇADA A REMOVER
GREIDE DE TERRAPLANAGEM	LAJOTA EXISTENTE	CALÇADA EXISTENTE
PERFIL	EDIFICAÇÃO	PAVTO ASFALTO
90 CURVAS DE NIVEL	ESTRADA DE CHÃO/EXISTENTE	PAVTO LAJOTA
CANAL, VALA EXISTENTE	PARALELEPÍEDO EXISTENTE	CALÇADA
MURO	ENTRADA VEÍCULOS LEVES	CAIXA COLETORA
CERCA	ENTRADA VEÍCULOS PESADOS	BUEIRO
MEIO FIO	POSTE	GALERIA PROJET.
MEIO FIO EXISTENTE	MARCO (RN)	ROTA ACESSIBILID.
PISO ALERTA	CAIXA EXISTENTE	DRENO PROFUNDO
PISO DIRECIONAL	GALERIA EXISTENTE	CAIXA ESGOTO EXIT

Título:		
Conteúdo: PREFEITURA MUNICIPAL DE QUITERIANÓPOLIS-CE PAVIMENTAÇÃO ASFALTICA		
Desenho: PLANTA DE PAVIMENTAÇÃO – AÇUDE COLINAS- TRECHO 02		
Etapo: Coordenador do Equipe de Projetos:		
Escala H:— Escala V:—	Responsável Técnico: WANDESON PAULINO DA SILVA – RNP 0621531944	Data: 04/12/2025
Código: PM: Código:	Projeto: 01/02	

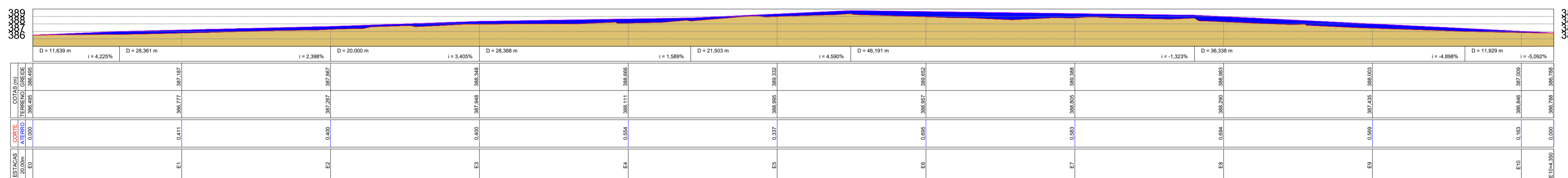
© TODOS OS DIREITOS AUTORAIS RESERVADOS NOS TERMOS DA LEI 9610/96.



01 PLANTA
 ESCALA 1:400

■ Área de corte: 0,000 m²
 ■ Área de aterro: 93,995 m²

Perfil Longitudinal Parede do Açude Colinas Trecho 02



04 PERFIL LONGITUDINAL
 ESCALA 1:750

WANDESON PAULINO DA SILVA:06166498357
 Assinado digitalmente por WANDESON PAULINO DA SILVA:06166498357
 ND: C=BR, O=ICP-Brasil, OU=Certificado Digital PF A1, OU=Videoconferencia, OU=45616309000149, OU=AC SingularID Múltipla, CN=WANDESON PAULINO DA SILVA:06166498357
 Razão: Eu sou o autor deste documento
 Localização:
 Data: 2025.02.19 14:23:12-03'00"
 Foxit PDF Reader Versão: 2025.2.0

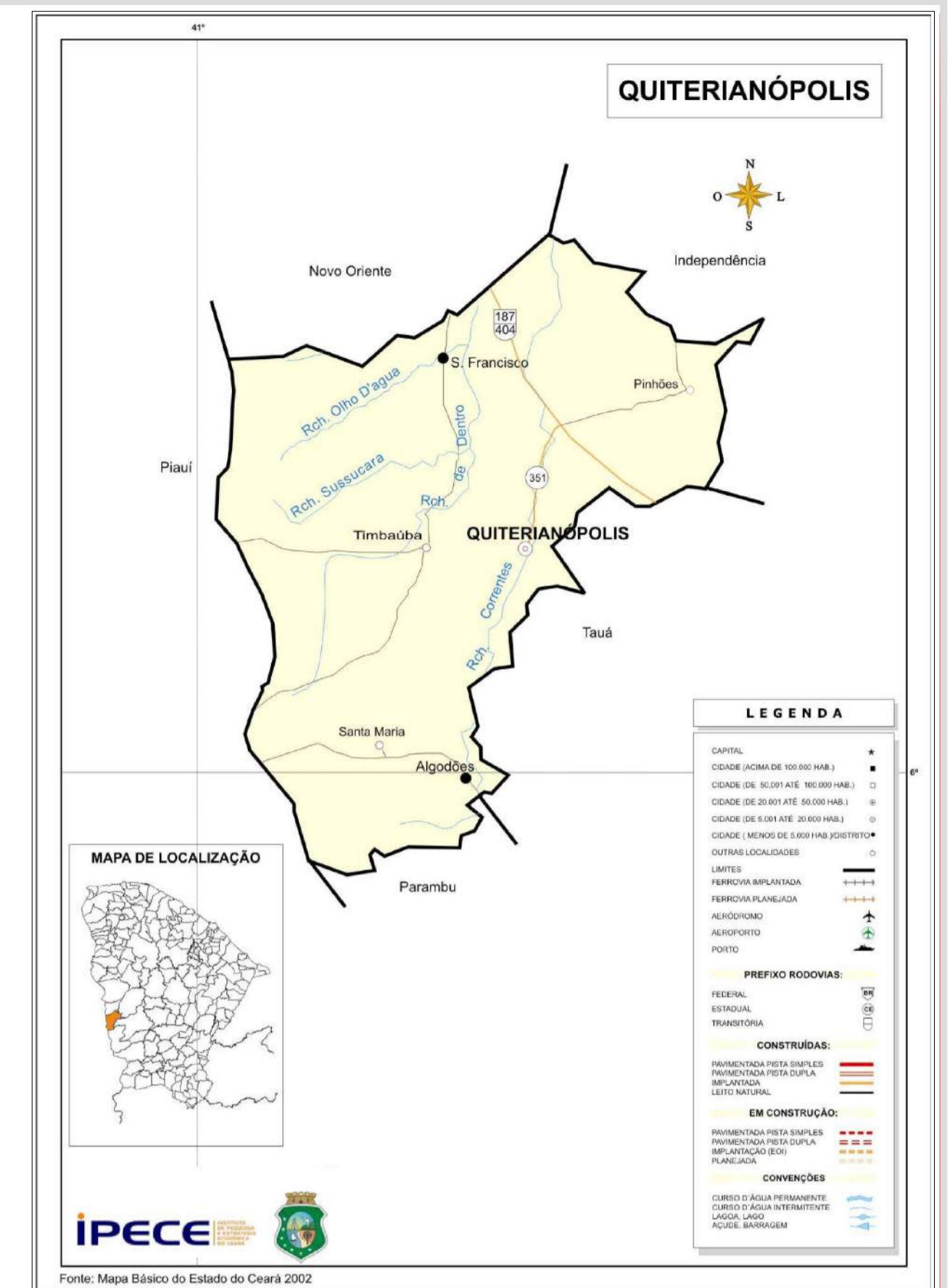
— EIXO DA RODOVA	PAVTO ASFALTO EXISTENTE	CALÇADA A REMOVER
— GREIDE DE TERRAPLANAGEM	LAJOTA EXISTENTE	CALÇADA EXISTENTE
— PERFIL	EDIFICAÇÃO	PAVTO ASFALTO
90° — CURVAS DE NÍVEL	ESTRADA DE CHÃO/EXISTENTE	PAVTO LAJOTA
— CANAL, VALA EXISTENTE	PARALELEPÍPEDO EXISTENTE	CALÇADA
— MURO	ENTRADA VEÍCULOS LEVES	CAIXA COLETOIRA
— CERCA	ENTRADA VEÍCULOS PESADOS	BUEIRO
— MEIO FIO	POSTE	GALERIA PROJET.
— MEIO FIO EXISTENTE	MARCO (RN)	ROTA ACESSÍVEL
— PISO ALERTA	CAIXA EXISTENTE	DRENO PROFUNDO
— PISO DIRECIONAL	GALERIA EXISTENTE	CAIXA ESGOTO EXT

Título:		Conteúdo: PREFEITURA MUNICIPAL DE QUITERIANÓPOLIS-CE PAVIMENTAÇÃO ASFALTICA	
Etapo:		Desenho: PLANTA DE PAVIMENTAÇÃO – AÇUDE COLINAS- TRECHO 02	
Escala H:— Escala V:—		Coordenador do Equipe de Projetos:	Responsável Técnico: WANDESON PAULINO DA SILVA – RNP 0621531944
Código: PM: Código:		Data: 04/12/2025	Prontidão: 02/02

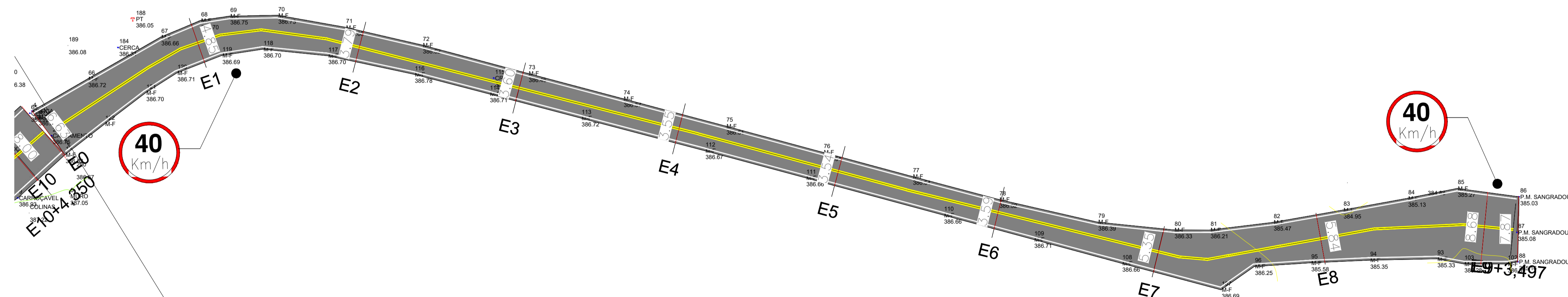
© TODOS OS DIREITOS AUTORAIS RESERVADOS NOS TERMOS DA LEI 9610/96.



Google Earth



02 PLANTA DE LOCALIZAÇÃO
ESCALA SEM ESCALA



01 PLANTA GERAL
ESCALA ESCALA 1:400

Assinado digitalmente por WANDESON PAULINO DA SILVA:06166498357
 ND: C=BR, O=ICP-Brasil, OU=Certificado Digital PF A1, OU=Videoconferencia, OU=4561630900149, OU=AC SyngnatiID Multipla, CN=WANDESON PAULINO DA SILVA:06166498357
 Razão: Eu sou o autor deste documento
 Localização:
 Data: 2025.02.19 14:23:37-03'00"
 Foxit PDF Reader Versão: 2025.2.0

WANDESON PAULINO DA SILVA:06166498357

EXO DA RODOVA	PAVTO ASFALTO EXISTENTE	CAÇADA A REMOVER
GREIDE DE TERRAPLANAGEM	LAJOTA EXISTENTE	CAÇADA EXISTENTE
PERFIL	EDIFICAÇÃO	PAVTO ASFALTO
90 CURVAS DE NIVEL	ESTRADA DE CHÃO/EXISTENTE	PAVTO LAJOTA
CANAL, VALA EXISTENTE	PARALELEPIPEDO EXISTENTE	CAÇADA
MURO	ENTRADA VEICULOS LEVES	CAIXA COLETOIRA
CERCA	ENTRADA VEICULOS PESADOS	BUEIRO
MEIO FIO	POSTE	GALERIA PROJET.
MEIO FIO EXISTENTE	MARCO (RN)	ROTA ACESSIBILID.
PISO ALERTA	CAIXA EXISTENTE	DRENO PROFUNDO
PISO DIRECIONAL	GALERIA EXISTENTE	CAIXA ESGOTO EXIT

Título: _____

Conteúdo: PREFEITURA MUNICIPAL DE QUITERIANÓPOLIS-CE
PAVIMENTAÇÃO ASFALTICA

Desenho: PLANTA DE PAVIMENTAÇÃO – AÇUDE COLINAS- TRECHO 03

Etapo: _____

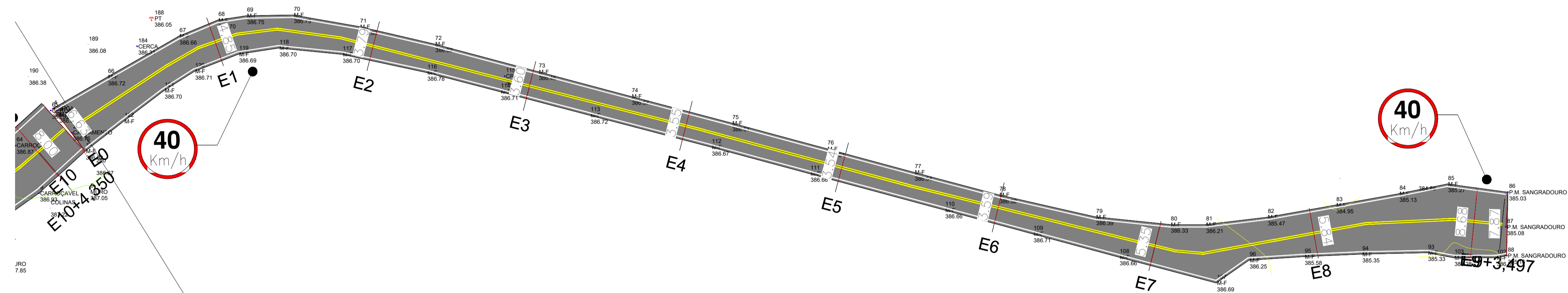
Coordenador do Equipe de Projetos: _____

Responsável Técnico:
 WANDESON PAULINO DA SILVA – RNP 0621531944
 Data: 04/12/2025

Escala H:—
 Escala V:—

Código:
 PM:
 Código:
 Código:


Prorocha:
 01/02



01 PLANTA
ESCALA _____ ESCALA 1:400

■ Área de corte: 1,682 m²
■ Área de aterro: 1,731 m²

Perfil Longitudinal Parede do Açude Colinas Trecho 03



04 PERFIL LONGITUDINAL
ESCALA _____ ESCALA 1:750

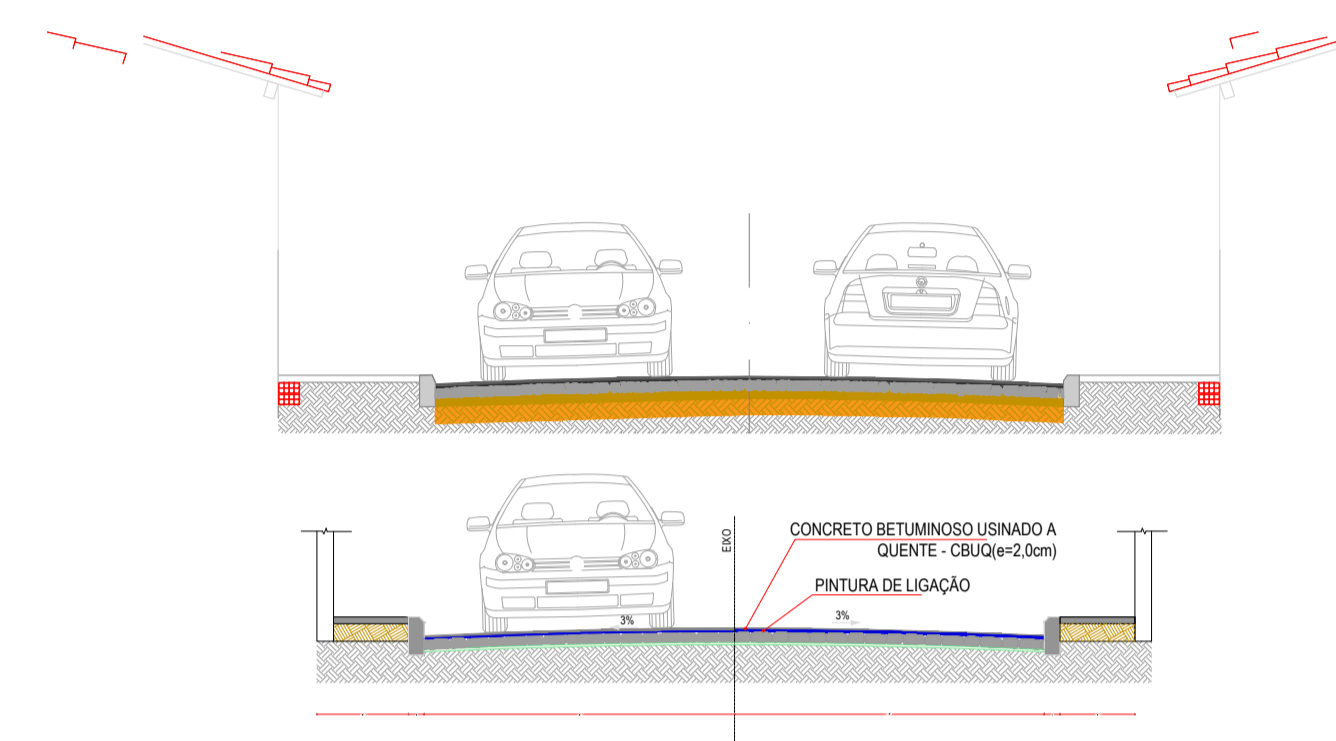
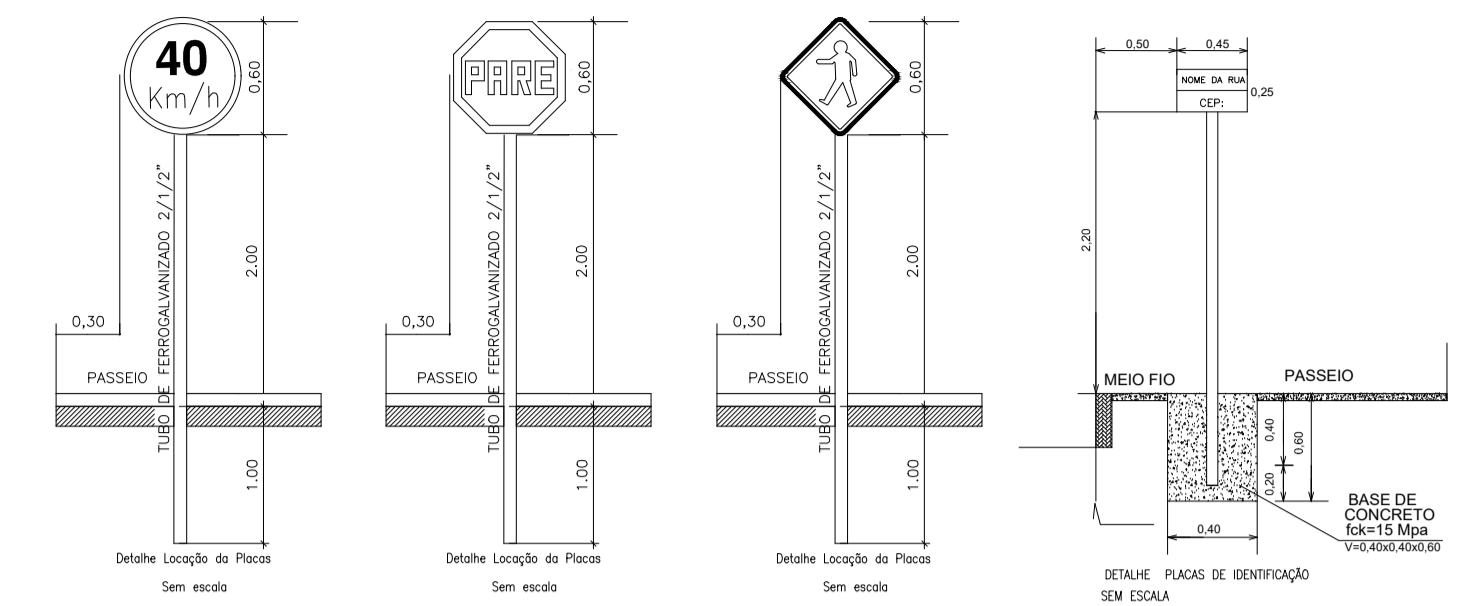
WANDESON PAULINO DA SILVA:06166498357
 Assinado digitalmente por WANDESON PAULINO DA SILVA:06166498357
 ND: C=BR, O=CP-Brasil, OU=Certificado Digital PF A1, OU=Videoconferencia, OU=45616309000149, OU=AC, SyngularID Multipla, CN=WANDESON PAULINO DA SILVA:06166498357
 Localização: _____
 Data: 2026.02.19 14:24:08-03'00"
 Foxit PDF Reader Versão: 2025.2.0

EXO DA RODOVA	PAVTO ASFALTO EXISTENTE	CAÇADA A REMOVER
GREIDE DE TERRAPLANAGEM	LAJOTA EXISTENTE	CAÇADA EXISTENTE
PERFIL	EDIFICAÇÃO	PAVTO ASFALTO
90	ESTRADA DE CHÃO/Existente	PAVTO LAJOTA
CURVAS DE NIVEL	PARALELEPIEDO EXISTENTE	CAÇADA
CANAL, VALA EXISTENTE	ENTRADA VEICULOS LEVES	CAIXA COLETORA
MURO	ENTRADA VEICULOS PESADOS	BUEIRO
CERCA	POSTE	GALERIA PROJET.
MEIO FIO	MARCO (RN)	ROTA ACESSIBIL.
MEIO FIO EXISTENTE	CAIXA EXISTENTE	DRENO PROFUNDO
PISO ALERTA	GALERIA EXISTENTE	CAIXA ESGOTO EXIT
PISO DIRECIONAL		

Título:	
Conteúdo: PREFEITURA MUNICIPAL DE QUITERIANÓPOLIS-CE PAVIMENTAÇÃO ASFALTICA	
Desenho: PLANTA DE PAVIMENTAÇÃO - AÇUDE COLINAS- TRECHO 03	
Etapo: Coordenador do Equipe de Projetos:	
Responsável Técnico: WANDESON PAULINO DA SILVA - RNP 0621531944	Data: 04/12/2025
Escala H: - Escala V: -	Prontidão: 02/02

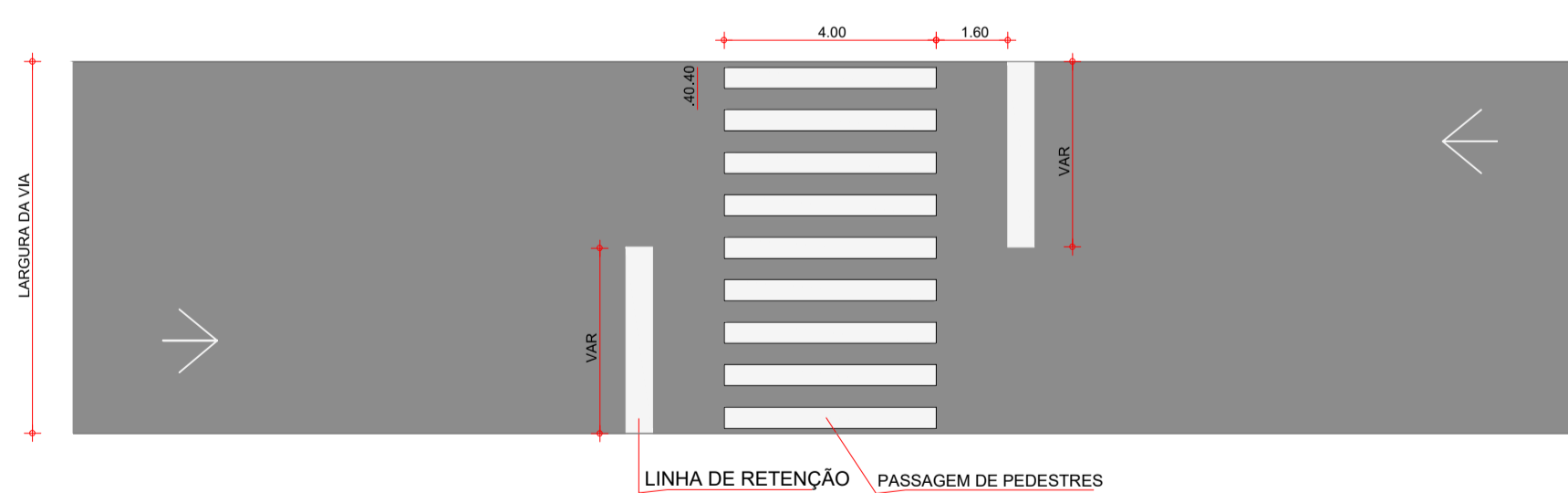
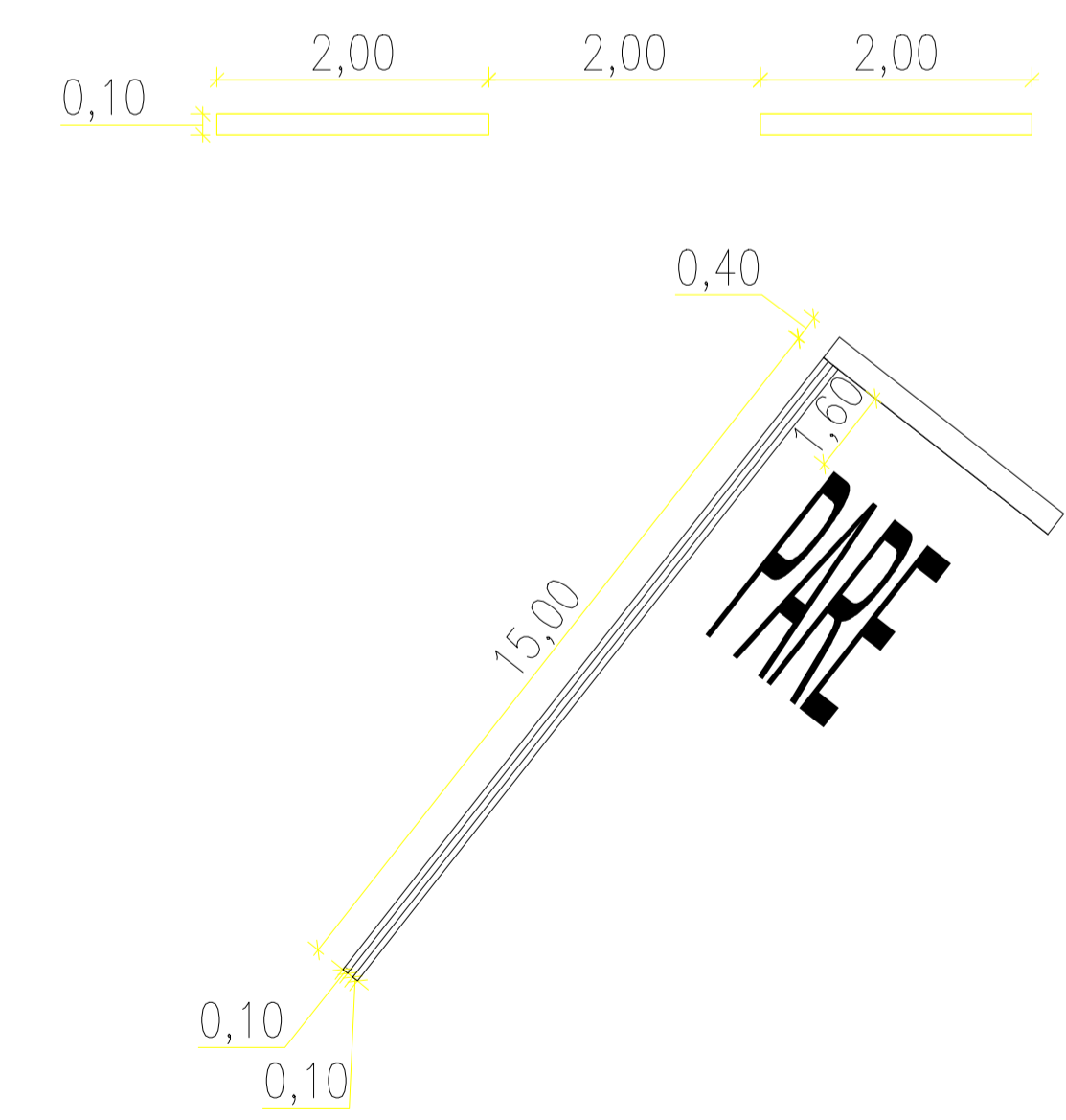


05 PLANTA DE SITUAÇÃO
ESCALA SEM ESCALA



02 SEÇÃO TRANSVERSAL
ESCALA SEM ESCALA

SINALIZAÇÃO NO PISO
LINHA SIMPLES SECCIONADA



WANDESON PAULINO DA SILVA:06166498357
Assinado digitalmente por WANDESON PAULINO DA SILVA:06166498357
ND, C=BR, O=ICP-Brasil, OU=Certificado Digital PF A1, OU=Videoconferencia, OU=45616309000149, OU=AC SingularID Multipla, CN=WANDESON PAULINO DA SILVA:06166498357
Razão: Eu sou o autor deste documento
Localização:
Data: 2026.02.19 14:24:26-03'00"
Foxit PDF Reader Versão: 2025.2.0

Título:		Conteúdo: PREFEITURA MUNICIPAL DE QUITERIANÓPOLIS-CE PAVIMENTAÇÃO ASFALTICA	
Etapo:		Desenho: PLANTA DE ARRUEAMENTO - RUA LAURINDO GOMES - SEDE	
Escala H: - Escala V: -		Coordenador do Equipe de Projetos:	
Responsável Técnico: WANDESON PAULINO DA SILVA - RNP 0621531944		Data: 17/10/2025	
Código: PM: Código:		Prancha: 01/01	