









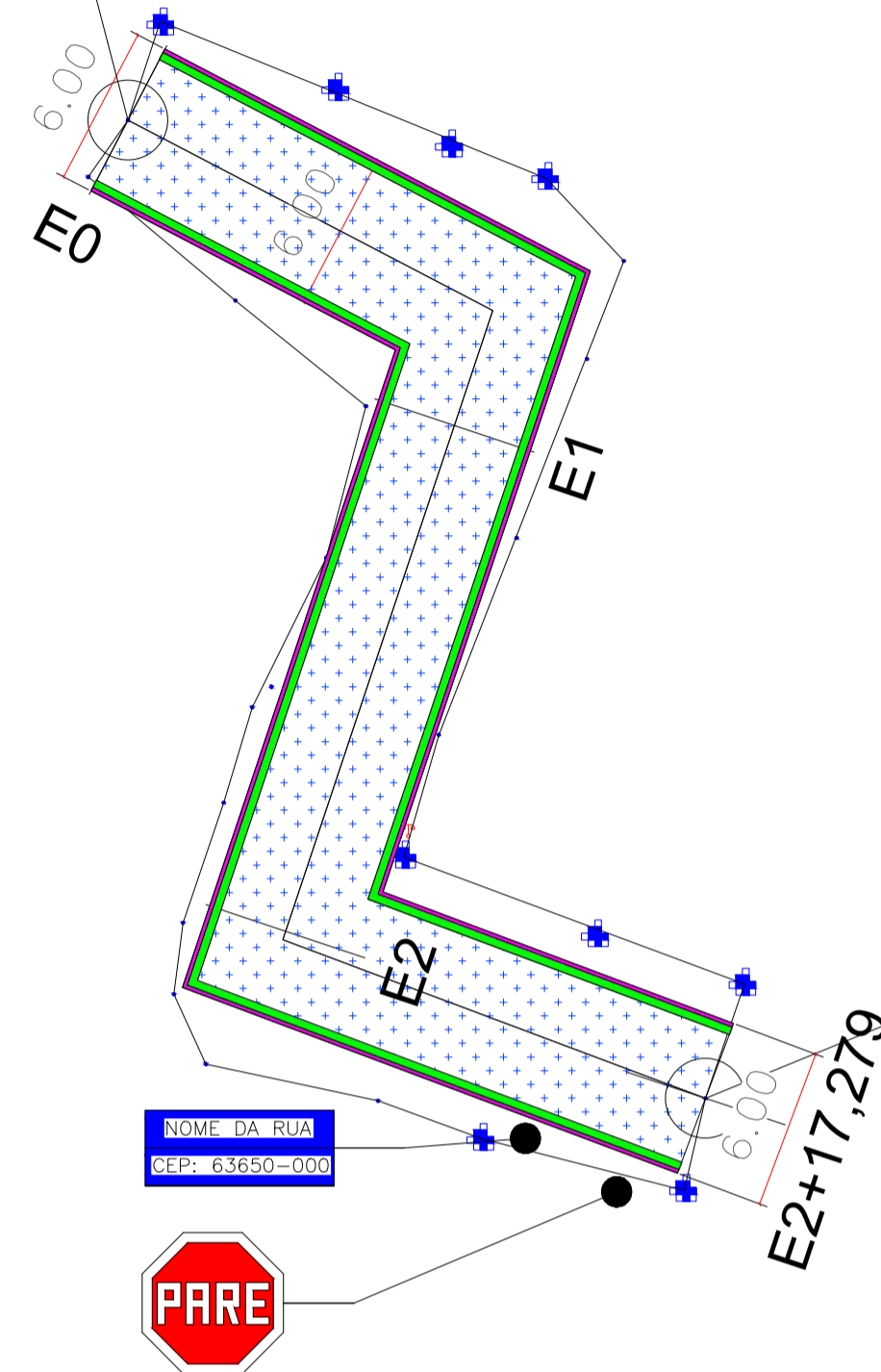
E 311988.1765
N 9353358.0999

E 312009.8548
N 9353321.4067

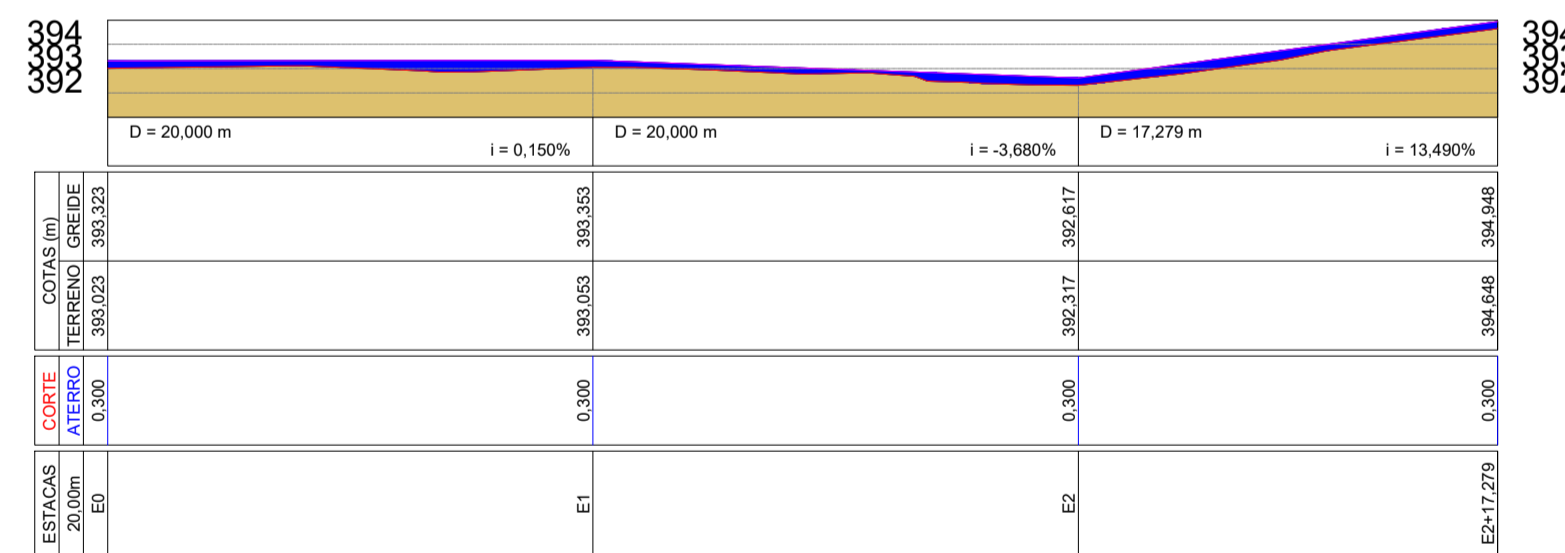
LEGENDA:

-  SARJETA
-  MEIO FIO
-  PASSARELA (VER DETALHE)
-  ÁREA PAVIMENTADA
-  ÁREA PASSEIO
-  ESTACA
-  RAMPA DE ACESSO A PASSEIO
-  PERIMETRO SEM ALVENARIA DE CONTENÇÃO

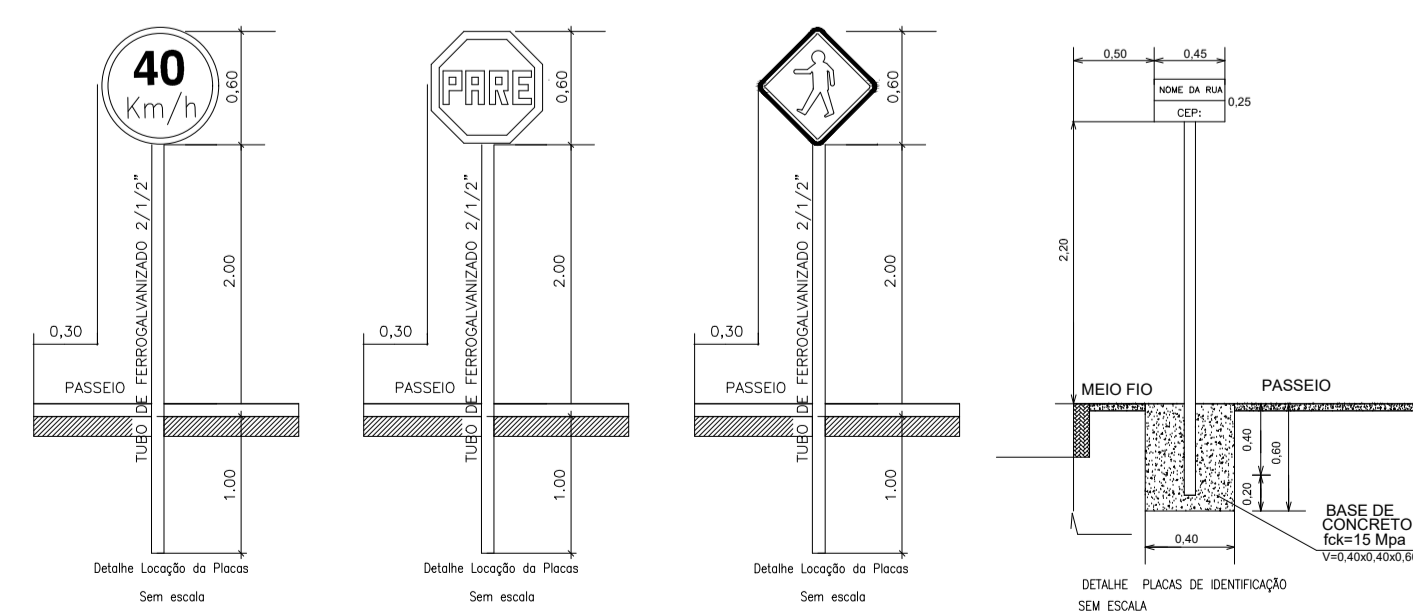
01 PLANTA DE ARRUEAMENTO
ESCALA _____ ESCALA 1:400



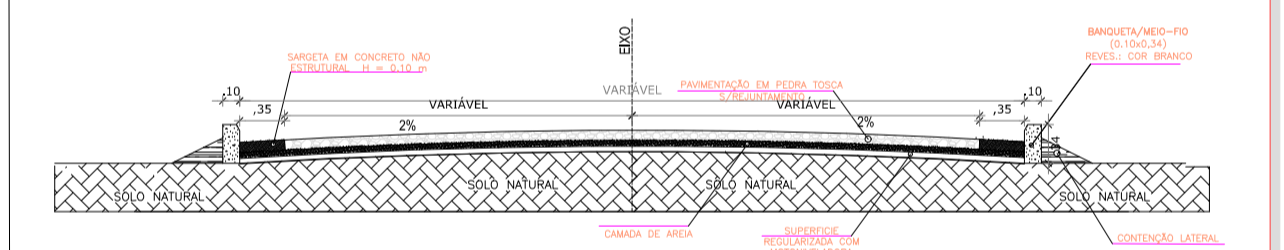
Área de corte: 0,000 m²
Área de aterro: 17,245 m²



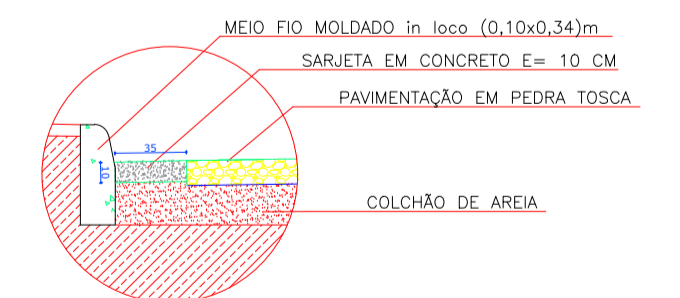
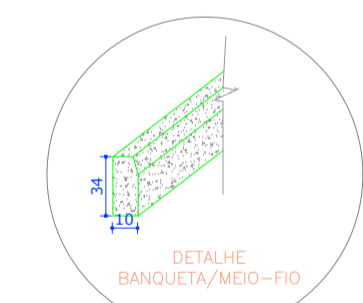
04 PERFIL LONGITUDINAL
ESCALA _____ ESCALA 1:750



05 PLANTA DE SITUAÇÃO
ESCALA _____ SEM ESCALA



02 SEÇÃO TRANSVERSAL
ESCALA _____ SEM ESCALA



03 DETALHE MEIO-FIO E SARJETA
ESCALA _____ SEM ESC.

WANDESON PAULINO DA SILVA:061664983
57

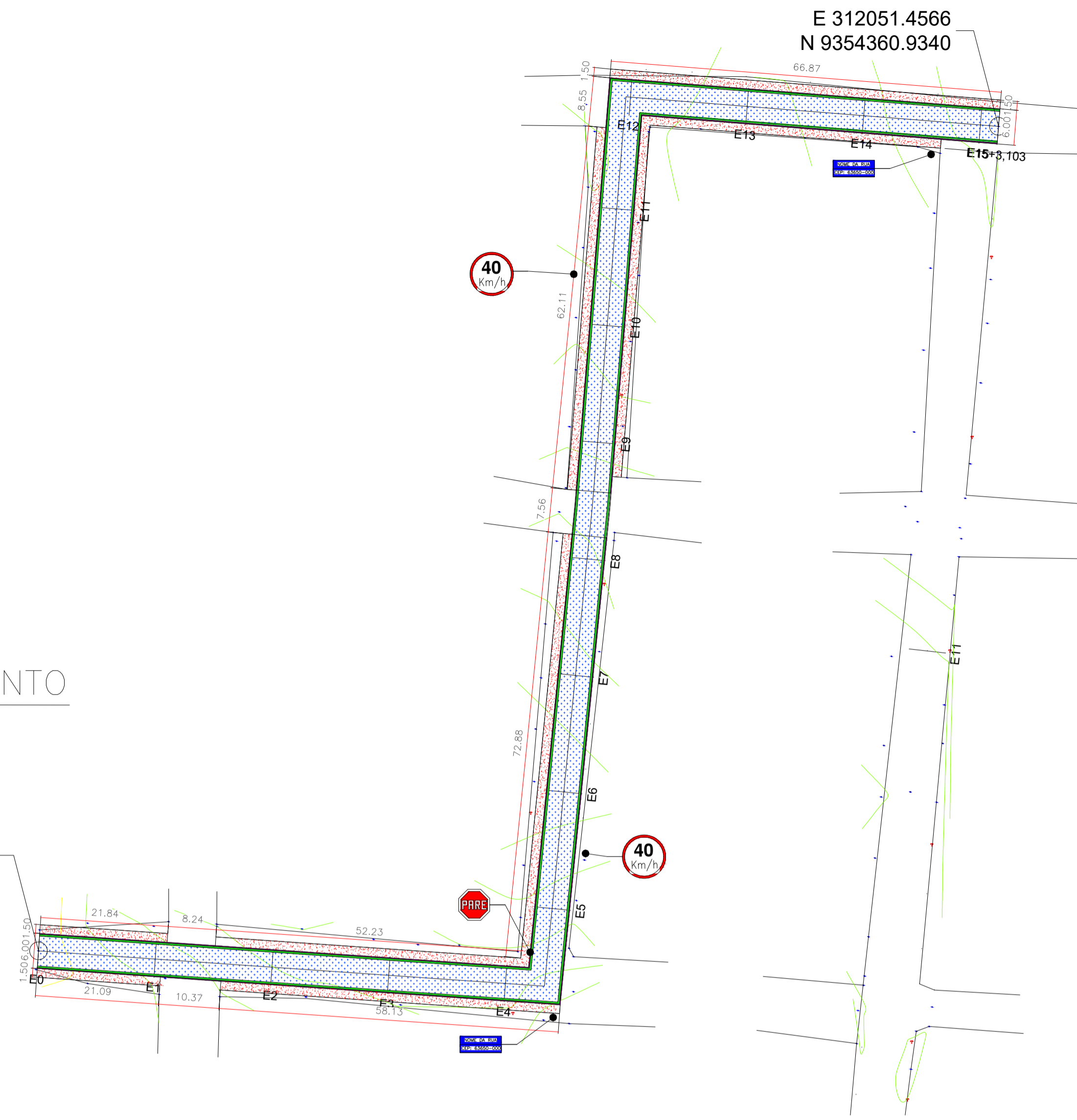
Assinado digitalmente por WANDESON PAULINO DA SILVA:06166498357
ND: C=BR, O=ICP-Brasil, OU=Certificado Digital PF A1, OU=Videoconferencia, OU=45616309000149, OU=AC SyngularID Multipla, CN=WANDESON PAULINO DA SILVA:06166498357
Razão: Eu sou o autor deste documento
Localização:
Data: 2026.02.19 14:03:15-03'00'
Foxit PDF Reader Versão: 2025.2.0

Título:		Conteúdo: PREFEITURA MUNICIPAL DE QUITERIANÓPOLIS-CE PAVIMENTAÇÃO EM PEDRA TOSCA	
Etapo:		Desenho: PLANTA DE ARRUEAMENTO - Rua Frutuoso Simão dos Santos	
Escala H: - Escala V: -		Coordenador do Equipe de Projetos:	
Responsável Técnico: WANDESON PAULINO DA SILVA - RNP 0621531944		Data: 17/10/2025	
Código: PM: _____		Prancha: _____	
Código: _____		01/01	

01 PLANTA DE ARRUEAMENTO

ESCALA

E 311887.3789
N 9354220.0972

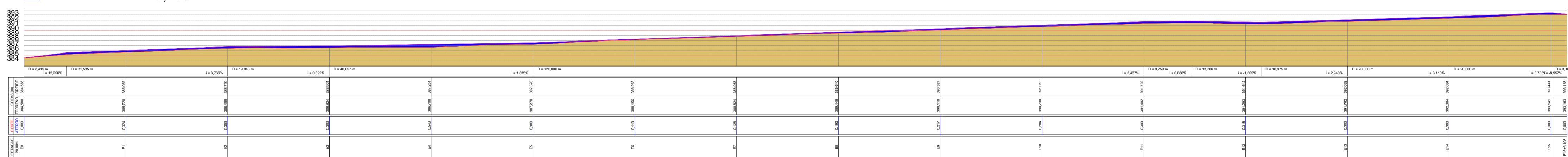


E 312051.4566
N 9354360.9340

WANDESON PAULINO DA SILVA:06166498357
Assinado digitalmente por WANDESON PAULINO DA SILVA:06166498357
ND: C=BR, O=ICP-Brasil, OU=Certificado Digital PF A1, OU=Videoconferencia, OU=4551630900149, OU=AC SingularID Múltipla, CN=WANDESON PAULINO DA SILVA:06166498357
Razão: Eu sou o autor deste documento
Localização:
Data: 2026.02.19 14:03:35-03'00"
Foxit PDF Reader Versão: 2025.2.0

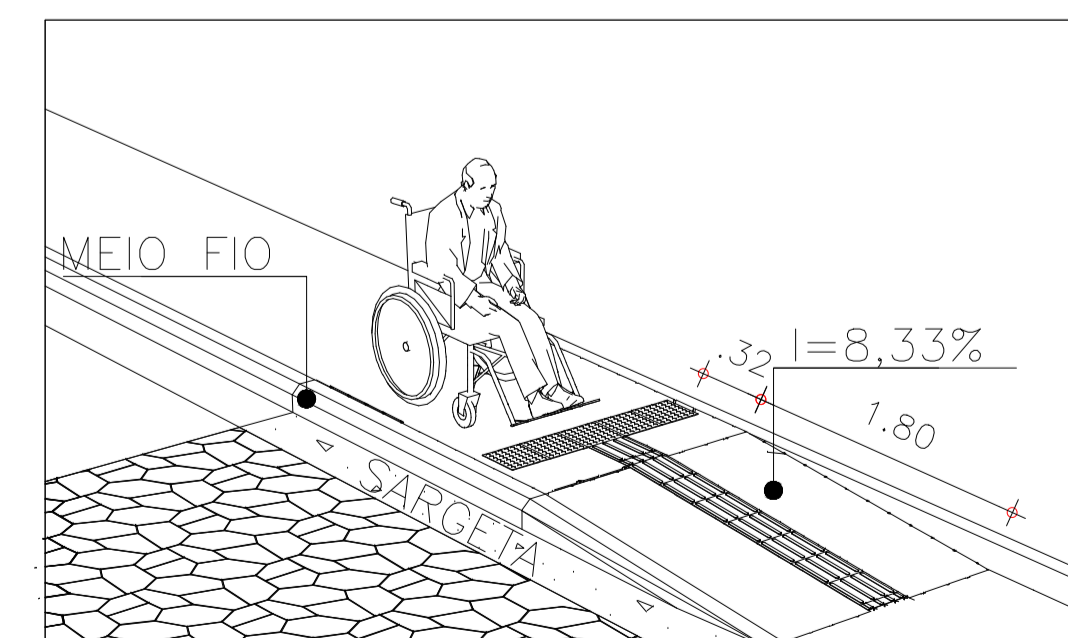
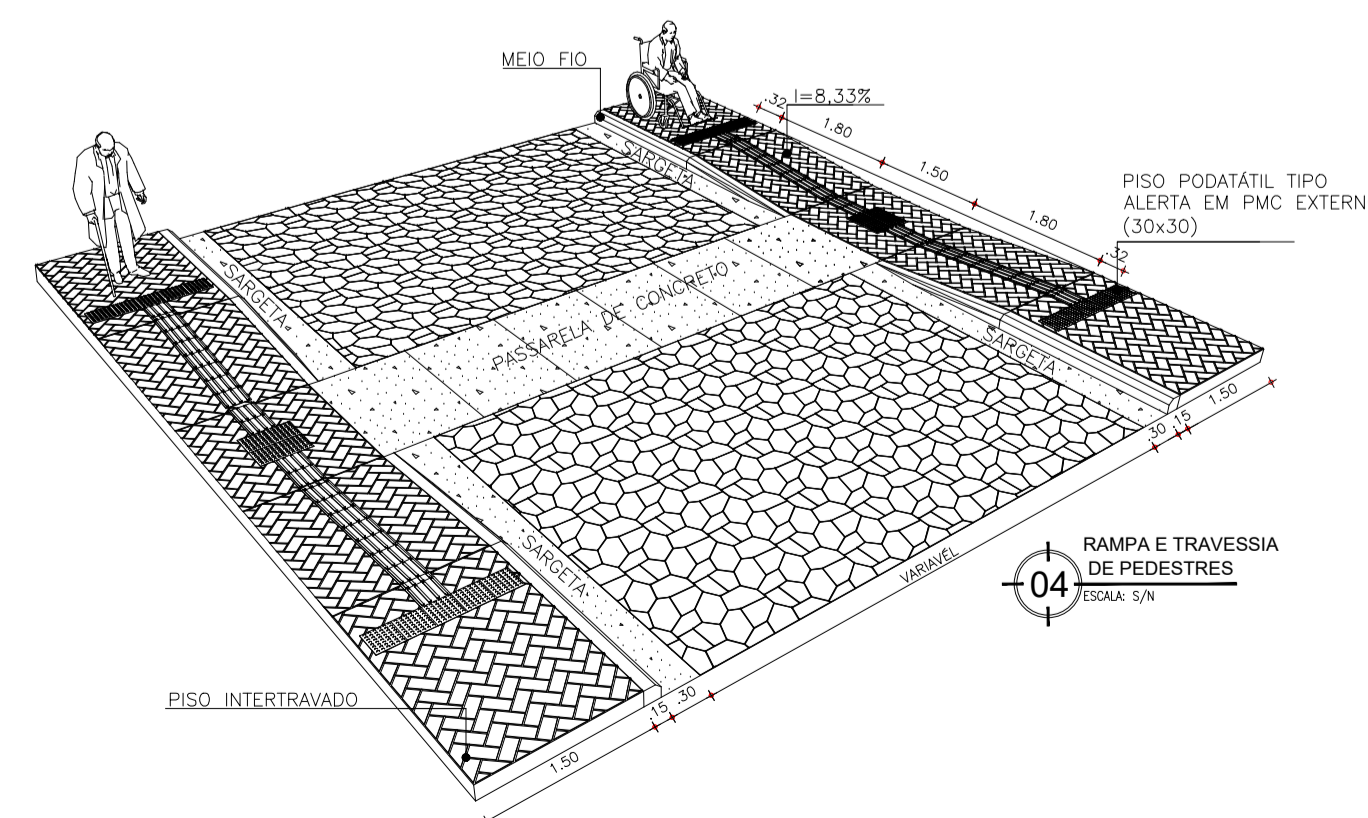
Perfil Longitudinal Rua Lateral Dona Duca x Rua do Jose Wellington

■ Área de corte: 0,000 m²
■ Área de aterro: 78,706 m²



04 PERFIL LONGITUDINAL

ESCALA 1:750



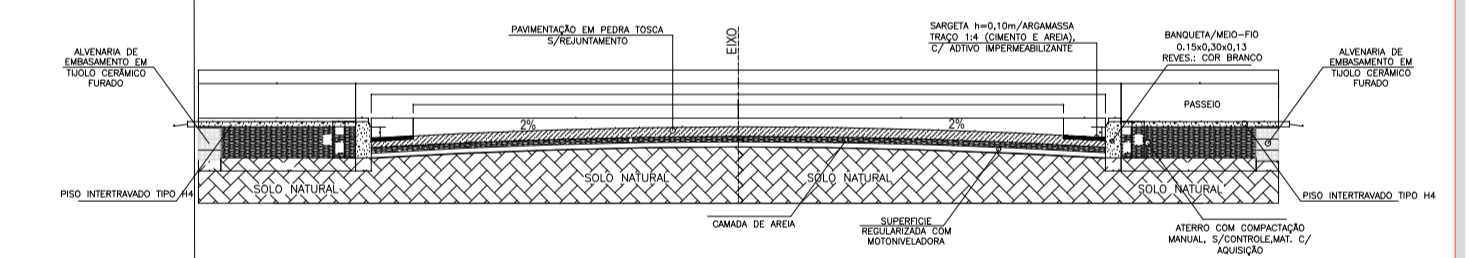
06 RAMPAS E TRAVESSIA INTERSECÇÃO DE RUAS

ESCALA: 1/75



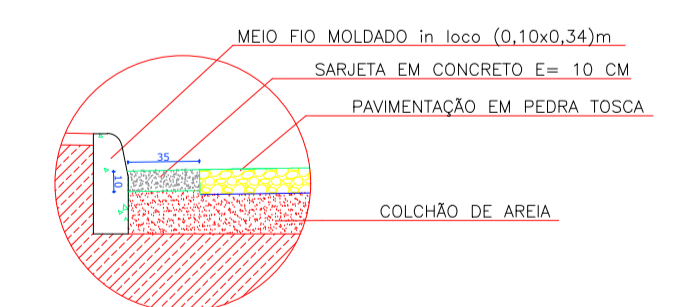
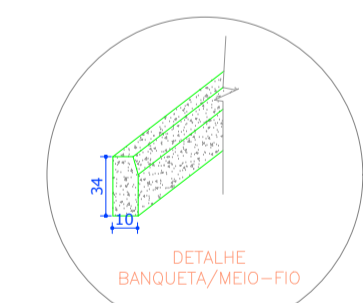
05 PLANTA DE SITUAÇÃO

ESCALA SEM ESCALA



02 SEÇÃO TRANSVERSAL

ESCALA SEM ESCALA



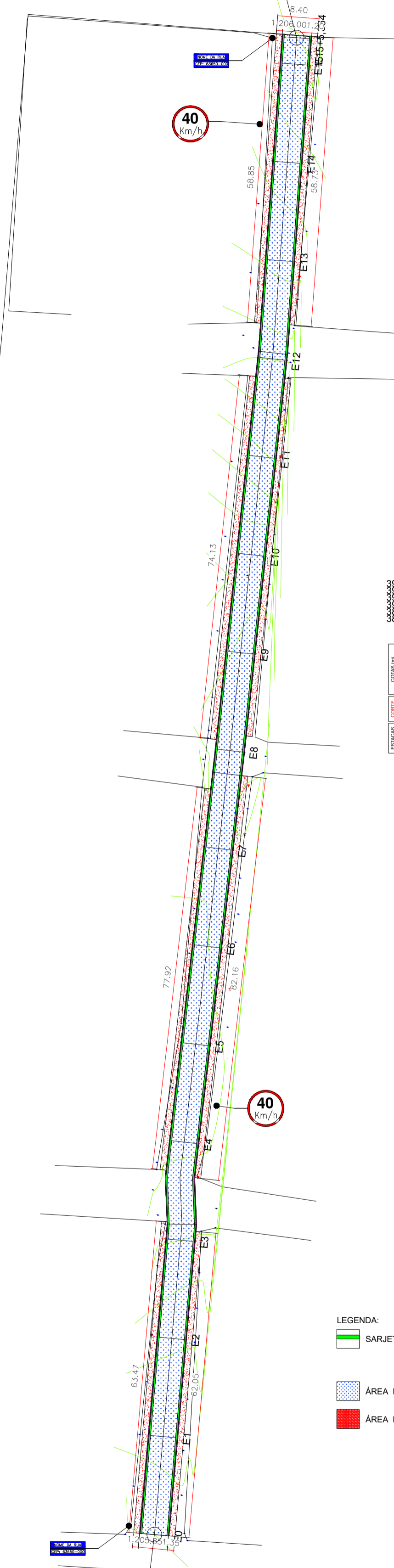
03 DETALHE MEIO-FIO E SARJETA

ESCALA SEM ESC.

Título:		Conteúdo: PREFEITURA MUNICIPAL DE QUITERIANÓPOLIS-CE PAVIMENTAÇÃO EM PEDRA TOSCA	
Escala H: - Escala V: -		Desenho: PLANTA DE ARRUEAMENTO -Rua Dona Juca	
Etapo:		Coordenador do Equipe de Projetos:	
Responsável Técnico: WANDESON PAULINO DA SILVA - RNP 0621531944		Data: 17/10/2025	
Código: PM:		Prancha: 01/01	
Código:		Código:	

E 312047.3534
N 9354356.7459

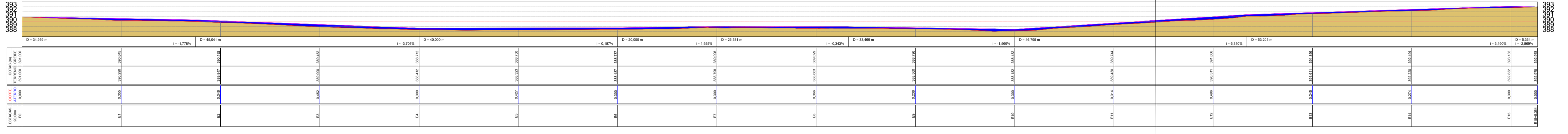
40
Km/h



E 312017.5021
N 9354052.5308

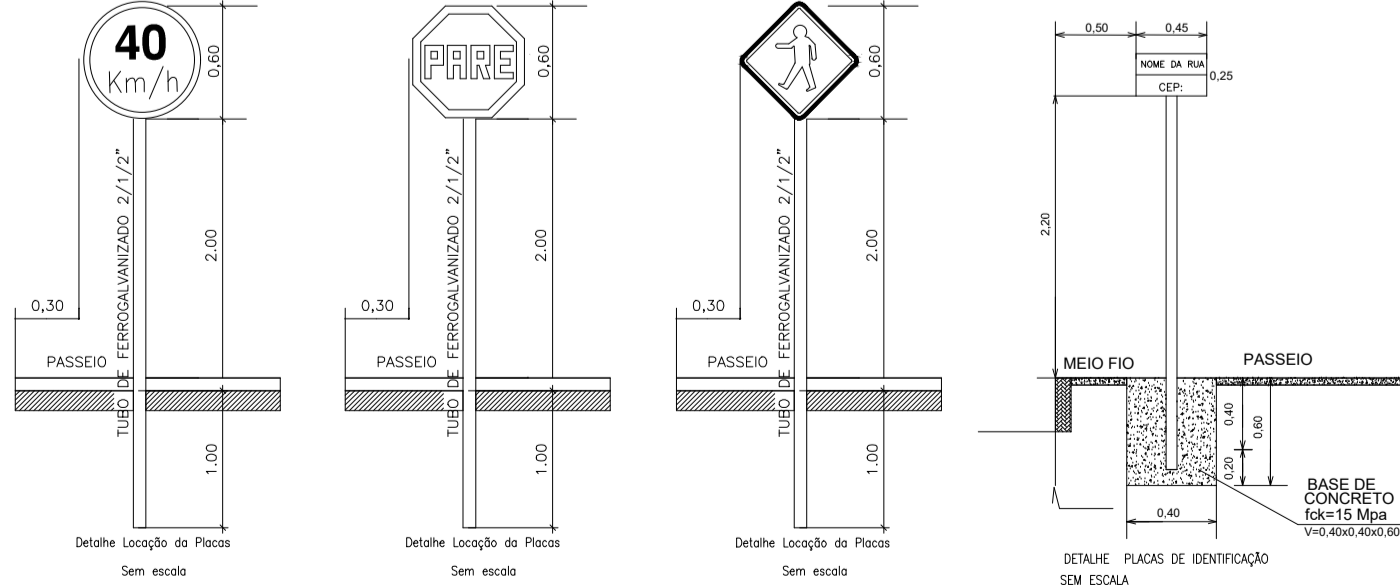
Área de corte: 0,000 m²
Área de aterro: 96,070 m²

Perfil Longitudinal da Rua Francisca Alves de Deus x a Escontábel



04 PERFIL LONGITUDINAL
ESCALA 1:750

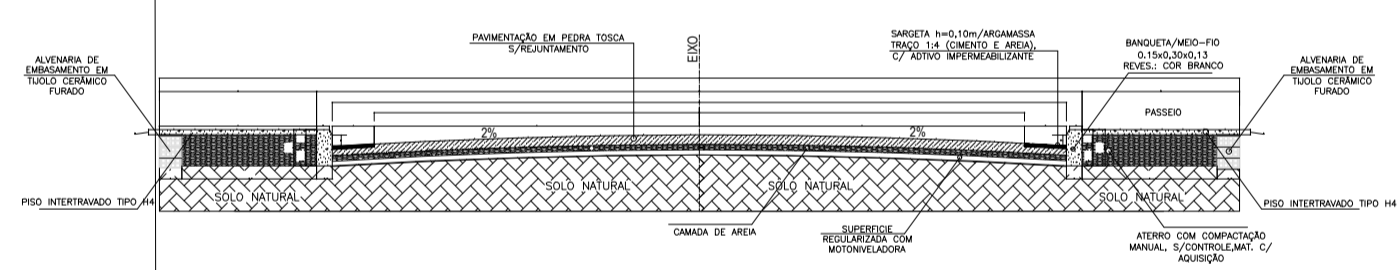
- LEGENDA:
- SARJETADA
 - MEIO FIO
 - PASSARELA
 - ÁREA PAVIMENTADA
 - ÁREA PASSEIO
 - PERÍMETRO SEM ALVENARIA DE CONTENÇÃO
 - ESTACA
 - RAMPA DE ACESSO A PASSEIO



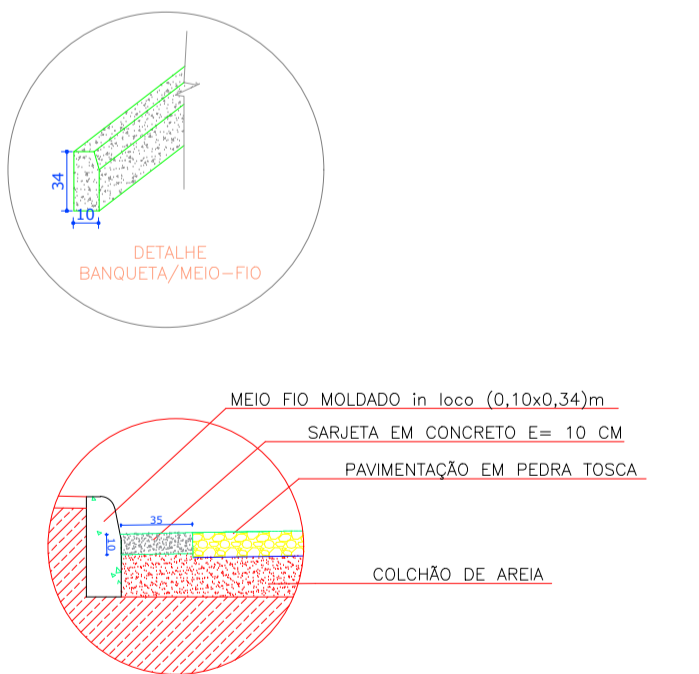
WANDESON PAULINO DA SILVA:06166498357
 Assinado digitalmente por WANDESON PAULINO DA SILVA:06166498357
 ND, C=BR, O=ICP-Brasil, OU=Certificado Digital PF A1, OU=Videoconferencia, OU=45616309000149, OU=AC SyngularID Multiple, CN=WANDESON PAULINO DA SILVA:06166498357
 Razão: Eu sou o autor deste documento
 Localização:
 Data: 2025.02.19 14:03:54-0300'
 Foxit PDF Reader Versão: 2025.2.0



05 PLANTA DE SITUAÇÃO
ESCALA SEM ESCALA



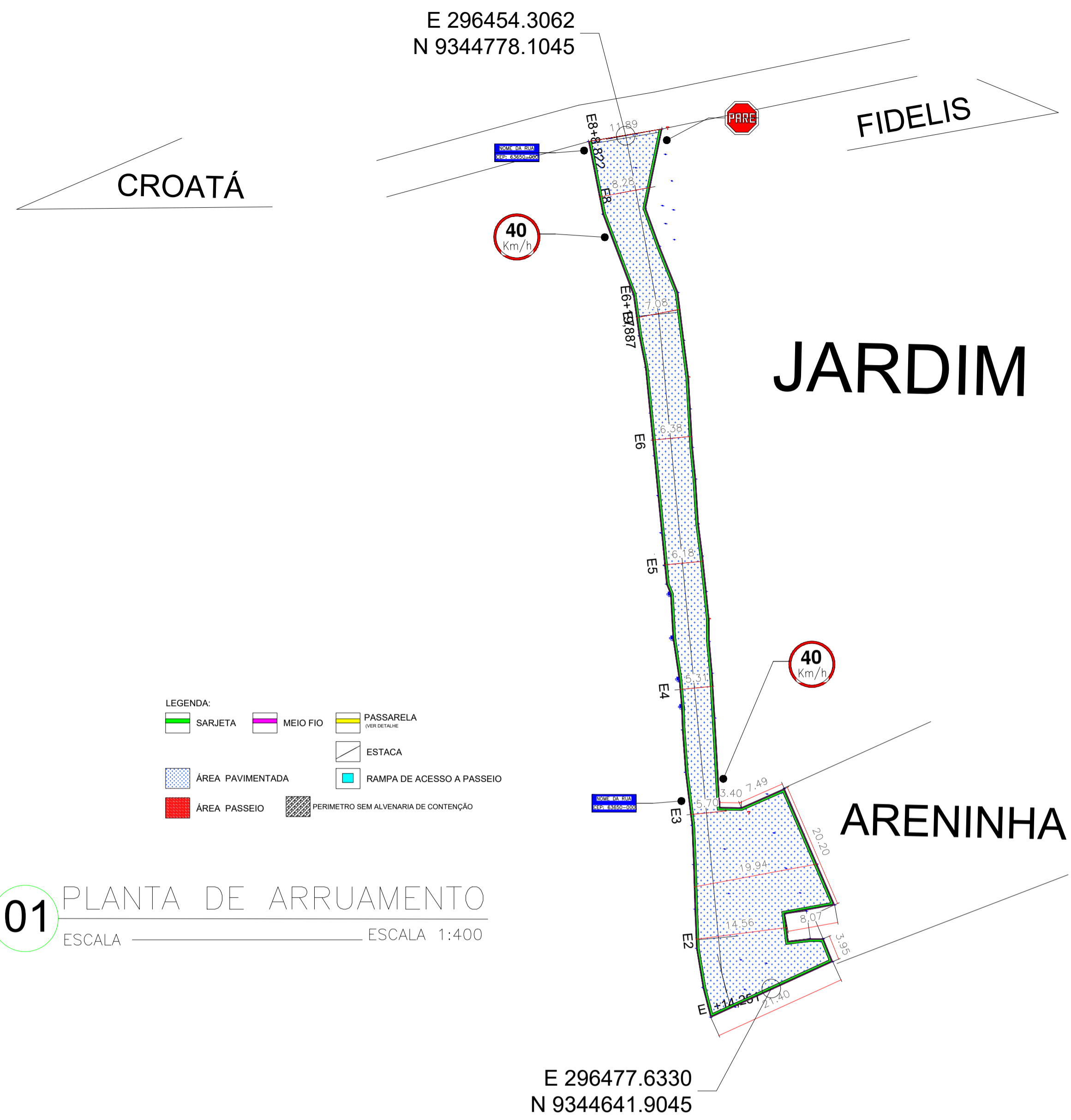
02 SEÇÃO TRANSVERSAL
ESCALA SEM ESCALA



03 DETALHE MEIO-FIO E SARJETA
ESCALA SEM ESC.

01 PLANTA DE ARRUEAMENTO
ESCALA 1:400

Título:		Conteúdo: PREFEITURA MUNICIPAL DE QUITERIANÓPOLIS-CE PAVIMENTAÇÃO EM PEDRA TOSCA	
Escala H: - Escala V: -		Desenho: PLANTA DE ARRUEAMENTO - Rua Francisca Alves de Deus	
Etapo:		Coordenador do Equipe de Projetos:	
Responsável Técnico: WANDESON PAULINO DA SILVA - RNP 0621531944		Data: 17/10/2025	
Código: PM: Código: Código:		Prancha: 01/01	



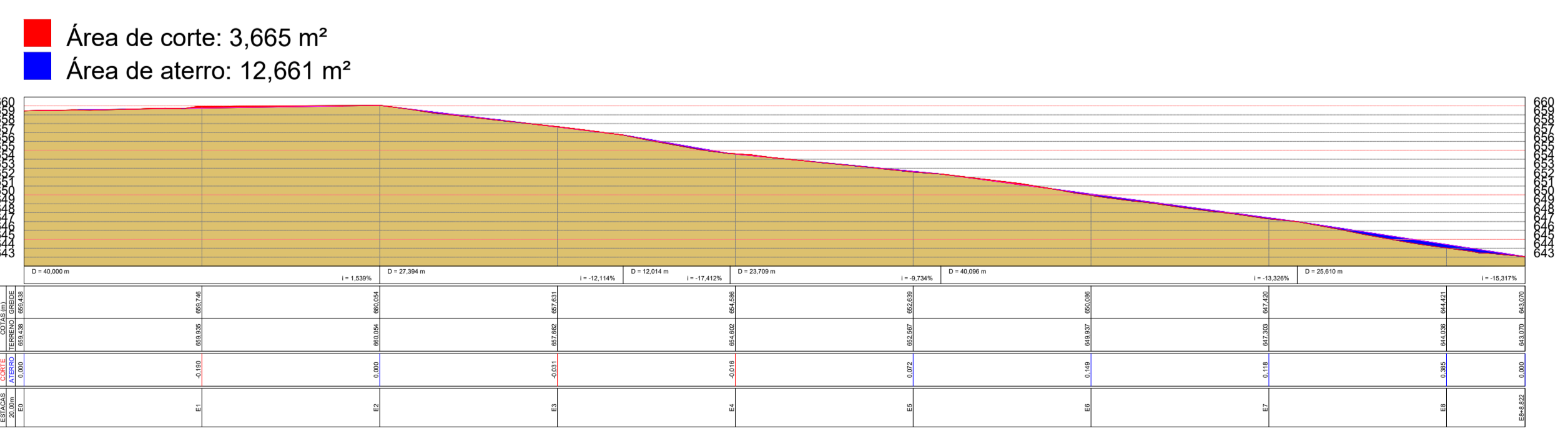
01 PLANTA DE ARRUEAMENTO
ESCALA _____ ESCALA 1:400



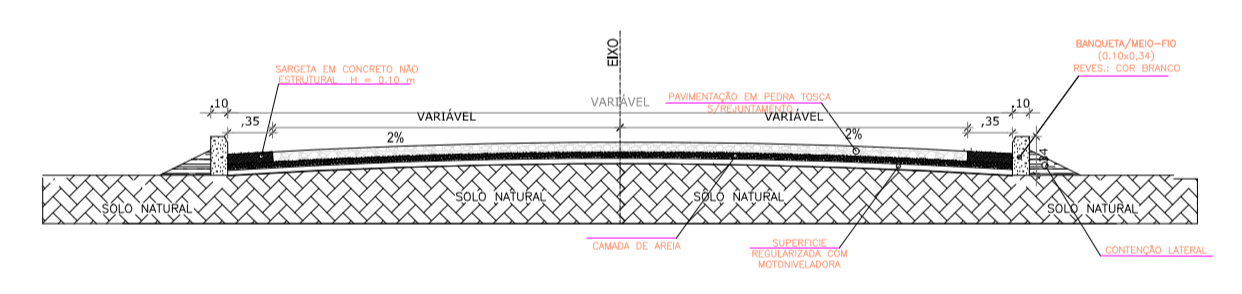
05 PLANTA DE SITUAÇÃO
ESCALA _____ SEM ESCALA

WANDESON PAULINO DA SILVA:061664983 57
Assinado digitalmente por WANDESON PAULINO DA SILVA:06166498357
ND: C=BR, O=ICP-Brasil, OU=Certificado Digital PF A1, OU=Videoconferencia, OU=4561630900149, OU=AC SyngularID Multipla, CN=WANDESON PAULINO DA SILVA:06166498357
Razão: Eu sou o autor deste documento
Localização:
Data: 2025.02.19 14:04:17-03'00"
Foxit PDF Reader Versão: 2025.2.0

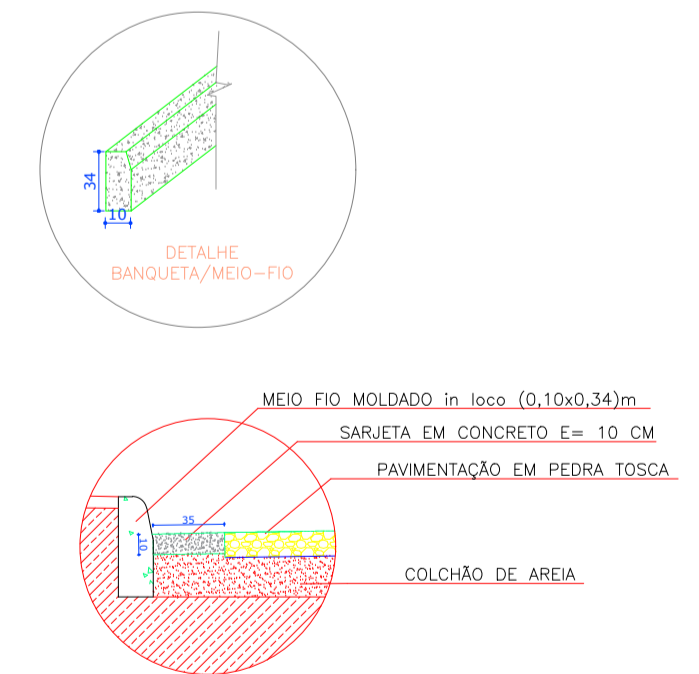
04 PERFIL LONGITUDINAL Jardim Rua de Acesso a Areninha



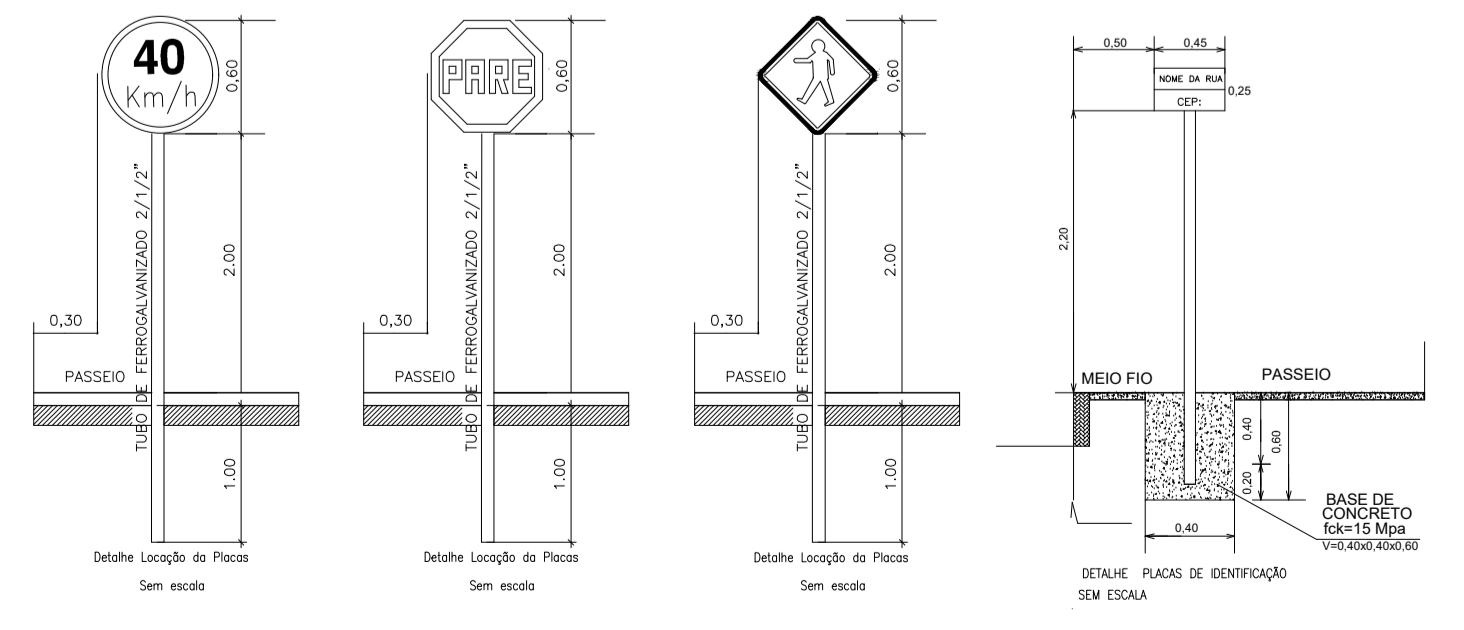
04 PERFIL LONGITUDINAL
ESCALA _____ ESCALA 1:750



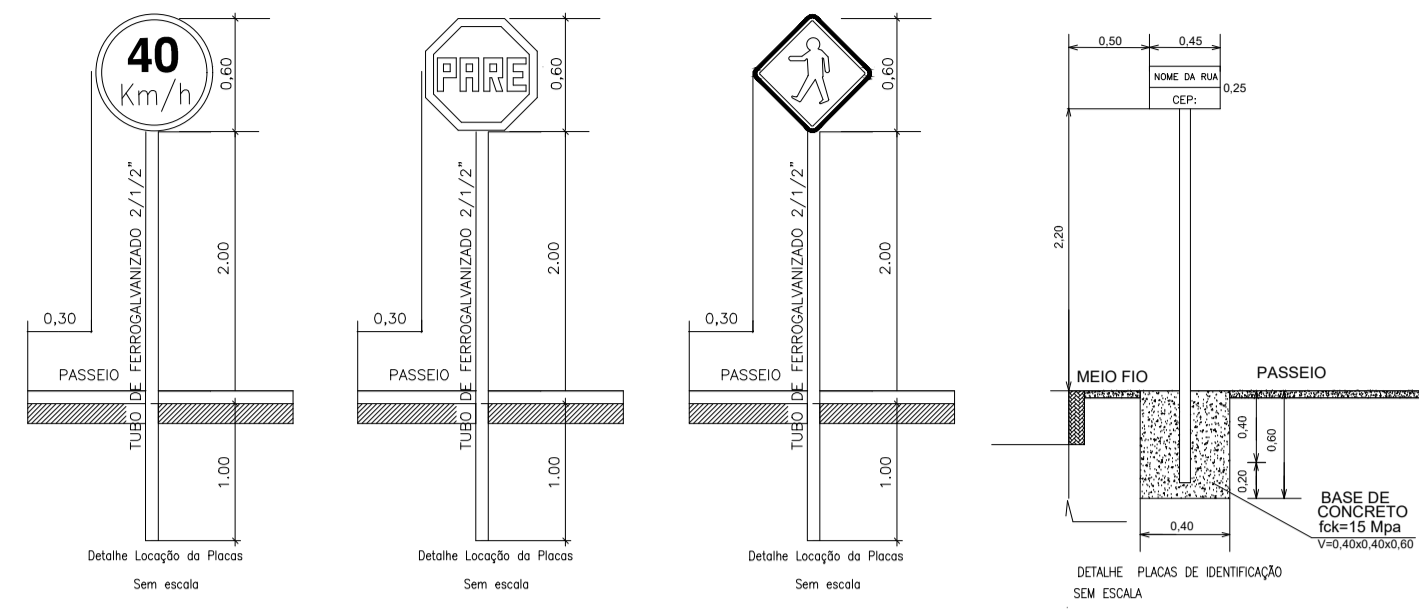
02 SEÇÃO TRANSVERSAL
ESCALA _____ SEM ESCALA




03 DETALHE MEIO-FIO E SARJETA
ESCALA _____ SEM ESC.



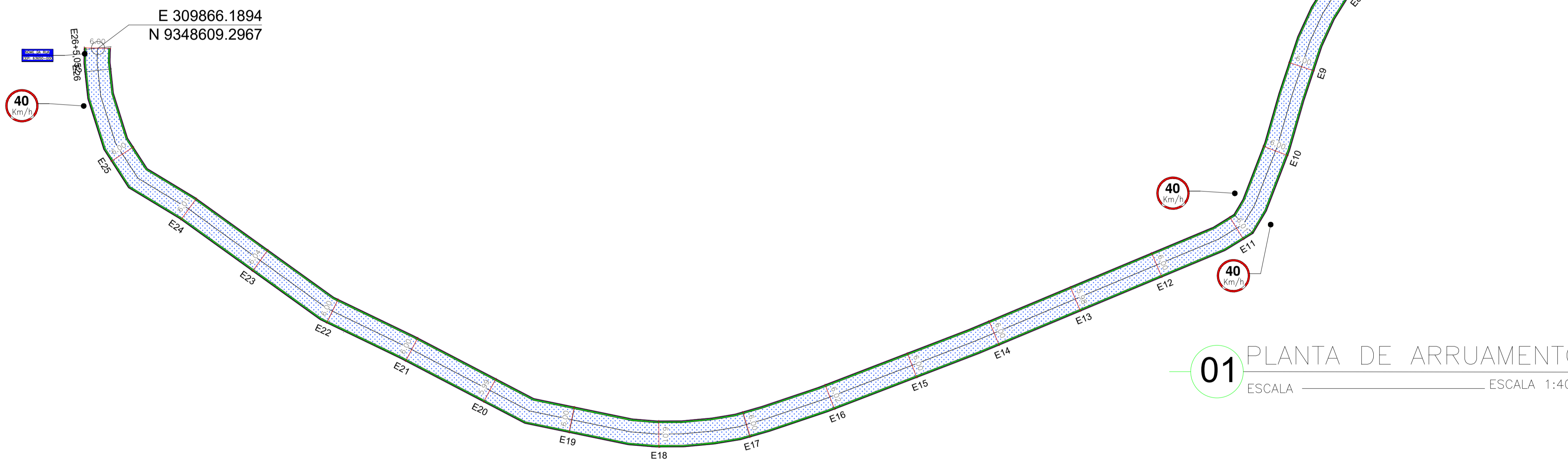
Título:			
		Conteúdo: PREFEITURA MUNICIPAL DE QUITERIANÓPOLIS-CE PAVIMENTAÇÃO EM PEDRA TOSCA	
Desenho: PLANTA DE ARRUEAMENTO - RUA DA ARENINHA - JARDIM		Coordenador do Equipe de Projetos:	
Etapo:	Responsável Técnico: WANDESON PAULINO DA SILVA - RNP 0621531944	Data: 17/10/2025	Prancha: 01/01
Escala H: - Escala V: -	Código: PM: Código:		



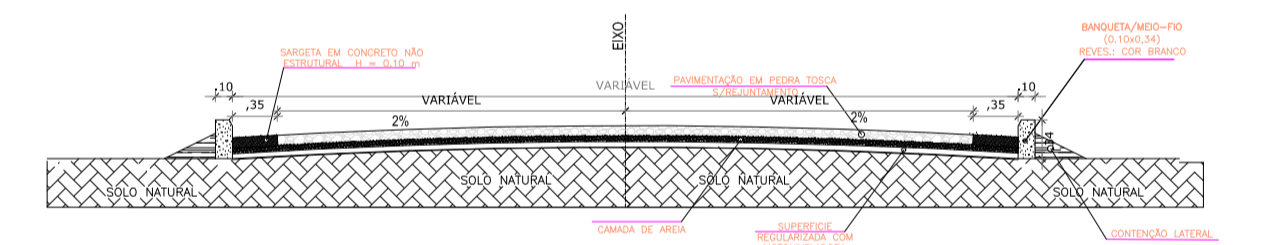
E 310268.0074
N 9348727.2593



05 PLANTA DE SITUAÇÃO
ESCALA SEM ESCALA



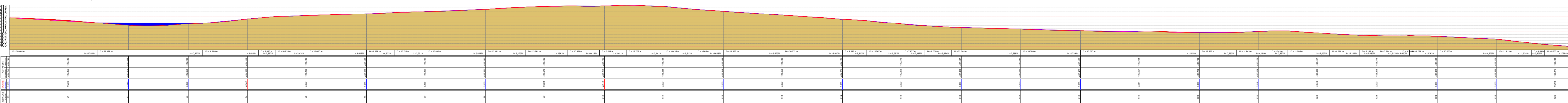
01 PLANTA DE ARRUAMENTO
ESCALA ESCALA 1:400



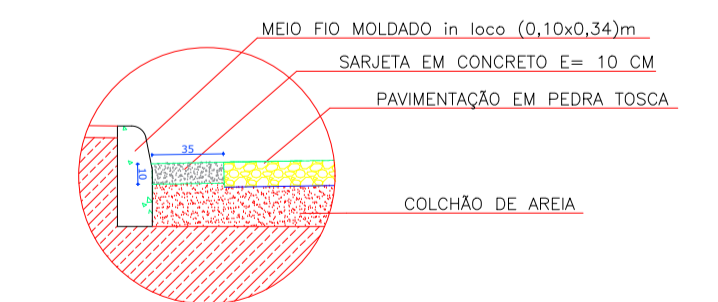
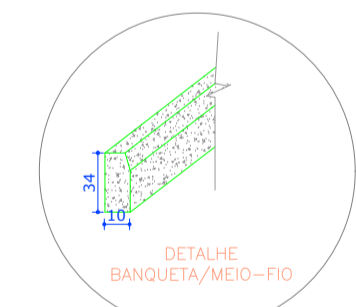
02 SEÇÃO TRANSVERSAL
ESCALA SEM ESCALA

Perfil Longitudinal São Miguel 2 do Calçamento até os Belarminos

Área de corte: 9.417 m²
Área de aterro: 27.715 m²



04 PERFIL LONGITUDINAL
ESCALA ESCALA 1:750

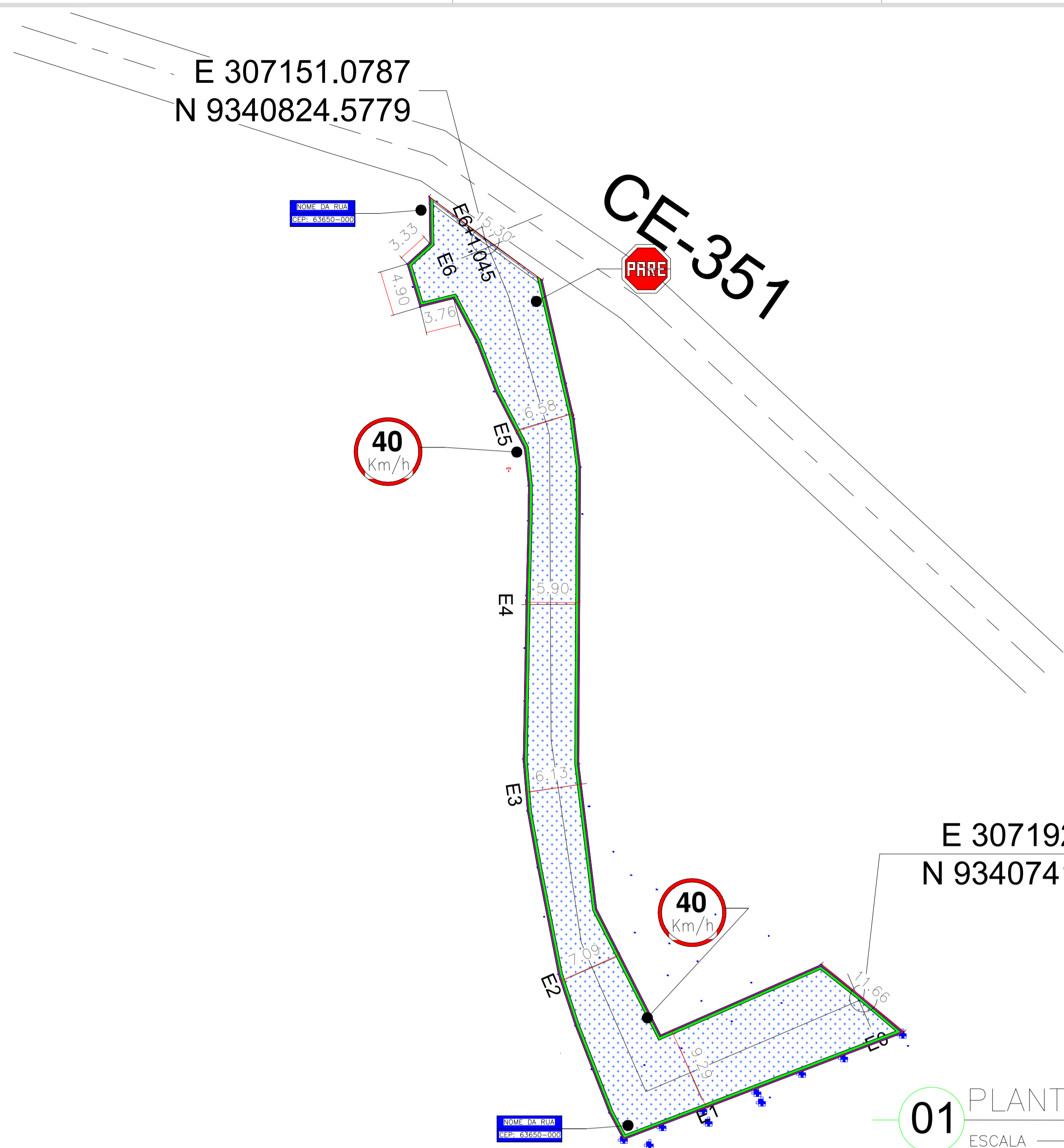


03 DETALHE MEIO-FIO E SARJETA
ESCALA SEM ESC.

Título:		Conteúdo: PREFEITURA MUNICIPAL DE QUITERIANÓPOLIS-CE PAVIMENTAÇÃO EM PEDRA TOSCA	
Etapo:		Desenho: PLANTA DE ARRUAMENTO - RUA DOS BELARMINOS - SÃO MIGUEL 2	
Escala H: - Escala V: -		Coordenador do Equipe de Projetos:	Data: 17/10/2025
Responsável Técnico:		WANDESON PAULINO DA SILVA - RNP 0621531944	Projeto: 01/01
Código:			
Código:			
Código:			

WANDESON PAULINO DA SILVA:0616649835
7

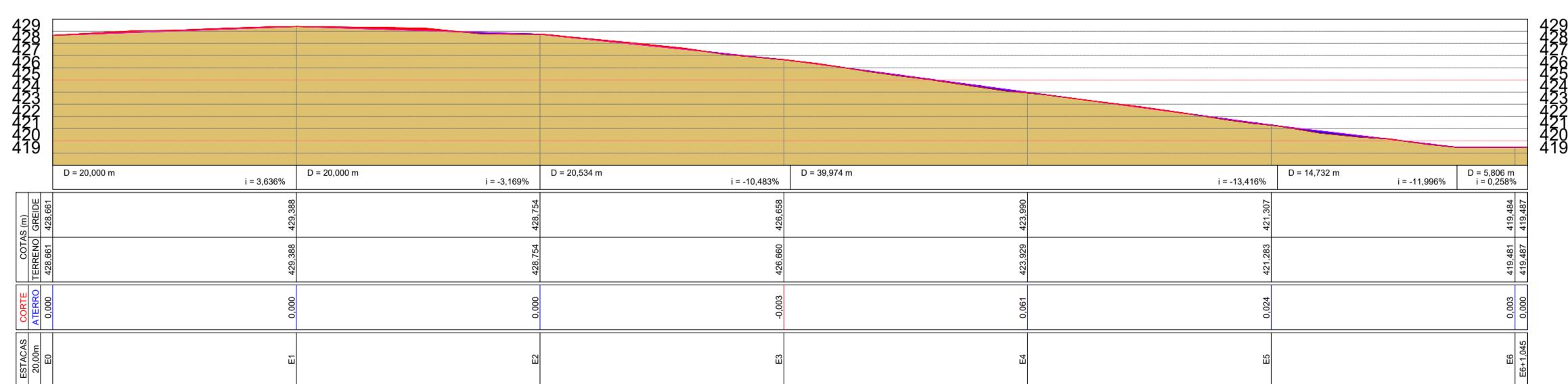
Assinado digitalmente por WANDESON PAULINO DA SILVA:0616649835
ND: C=BR, O=ICP-Brasil, OU=45616309000149, OU=AC SingularID Múltipla, CN=WANDESON PAULINO DA SILVA:0616649835
Razão: Eu sou o autor deste documento
Localização:
Data: 2025.02.19 14:04:37-03'00"
Foxit PDF Reader Versão: 2025.2.0




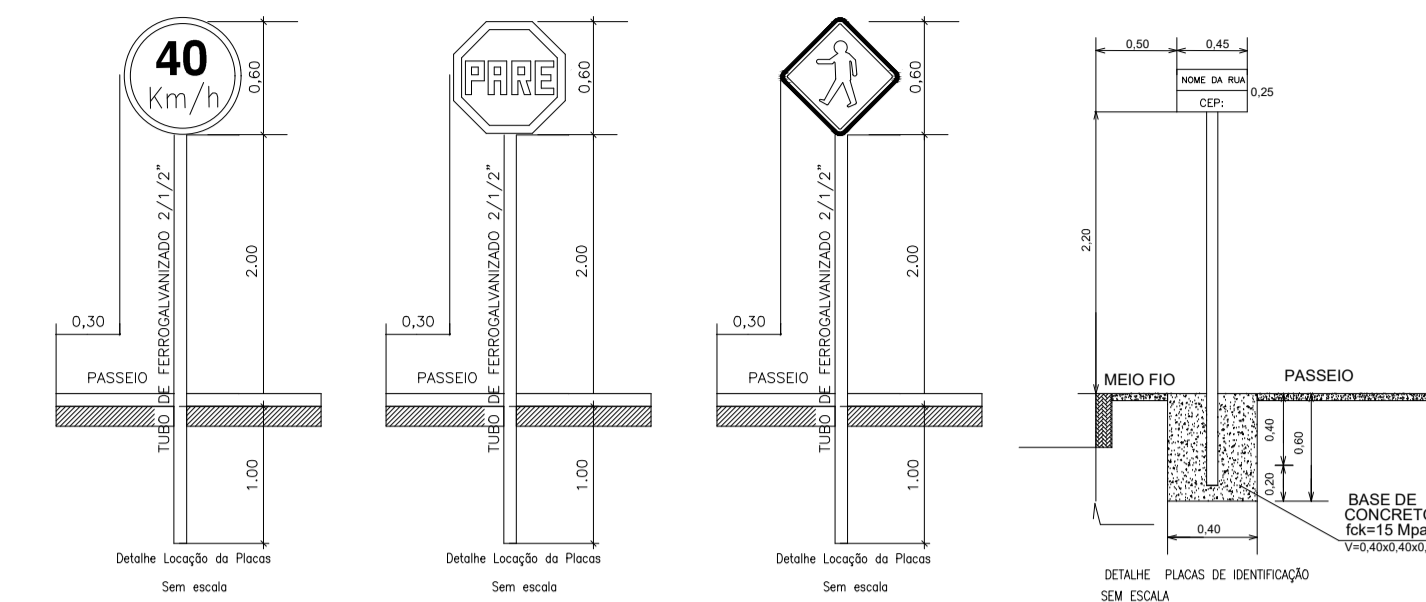
01 PLANTA DE ARRUIAMENTO
ESCALA _____ ESCALA 1:400

Perfil Longitudinal Atalho Posto de Saude - CE-351

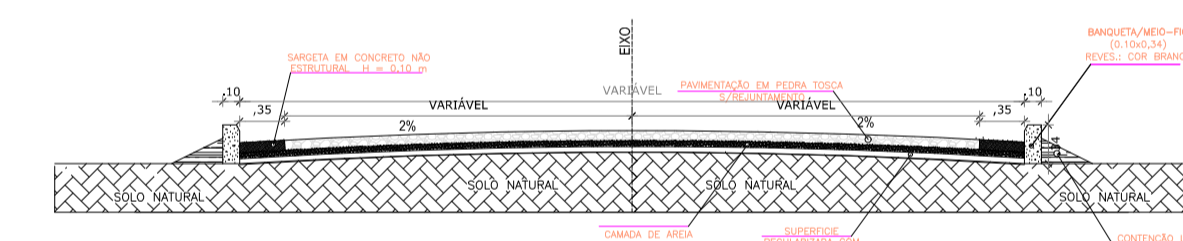
■ Área de corte: 3,569 m²
■ Área de aterro: 3,052 m²



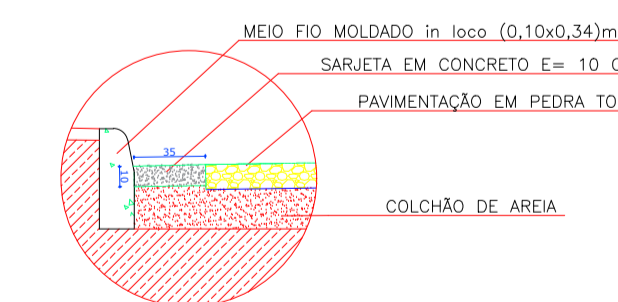
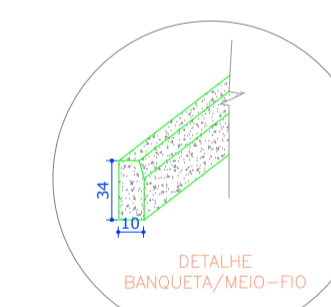
04 PERFIL LONGITUDINAL
ESCALA _____ ESCALA 1:750



05 PLANTA DE SITUAÇÃO
ESCALA _____ SEM ESCALA



02 SEÇÃO TRANSVERSAL
ESCALA _____ SEM ESCALA

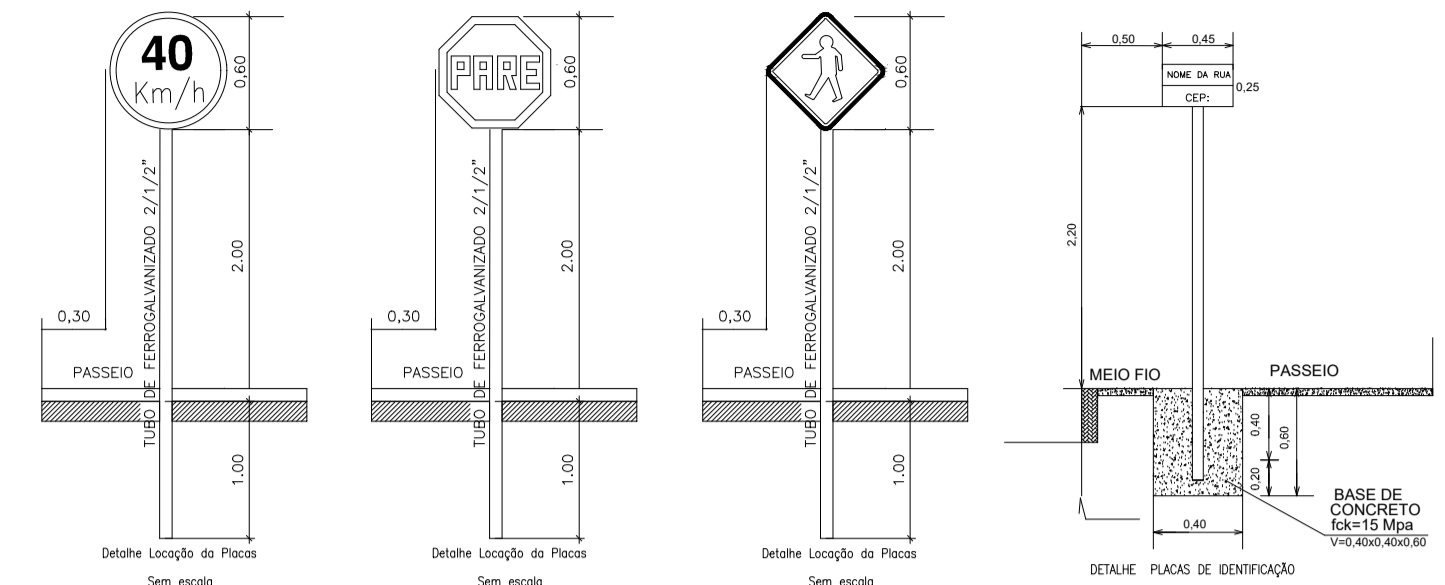


03 DETALHE MEIO-FIO E SARJETA
ESCALA _____ SEM ESC.

WANDESON PAULINO DA SILVA:061664983
 Assinado digitalmente por WANDESON PAULINO DA SILVA:06166498357
 ND: C=BR, O=ICP-Brasil, OU=Certificado Digital PF A1, OU=Videoconferencia, OU=45616309000149, OU=AC SyngularID Multipla, CN=WANDESON PAULINO DA SILVA:06166498357
 Razão: Eu sou o autor deste documento
 Localização:
 Data: 2025.02.19 14:04:56-03'00"
 Foxit PDF Reader Versão: 2025.2.0

Título:		Conteúdo: PREFEITURA MUNICIPAL DE QUITERIANÓPOLIS-CE PAVIMENTAÇÃO EM PEDRA TOSCA	
Escala H: - Escala V: -		Desenho: PLANTA DE ARRUIAMENTO - RUA DO POSTO DE SAUDE - ATALHO	
Etapo:		Coordenador do Equipe de Projetos:	
Responsável Técnico: WANDESON PAULINO DA SILVA - RNP 0621531944		Data: 17/10/2025	
Código: PM:		Prancha: 01/01	
Código:		Código:	

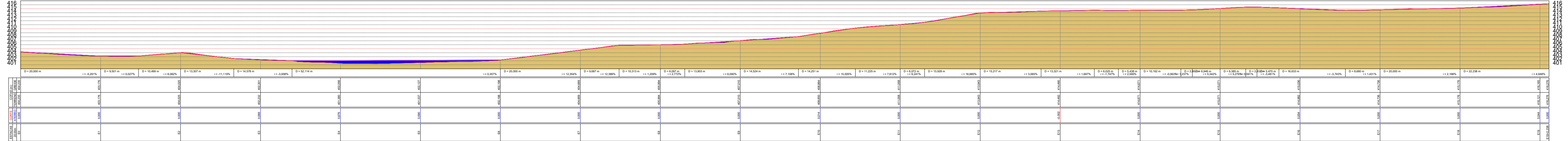
E 308259.8987
N 9348712.0685



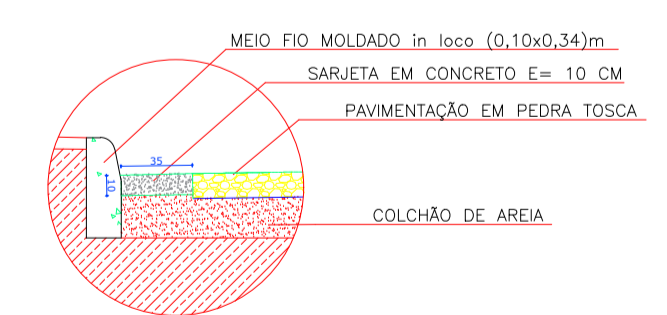
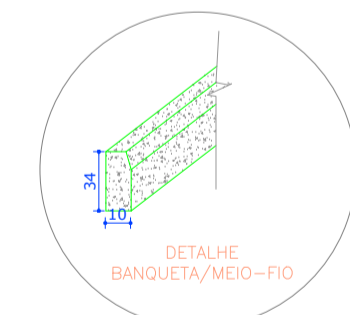
05 PLANTA DE SITUAÇÃO
ESCALA SEM ESCALA

Perfil Longitudinal Alegre trecho até o Posto de Saude

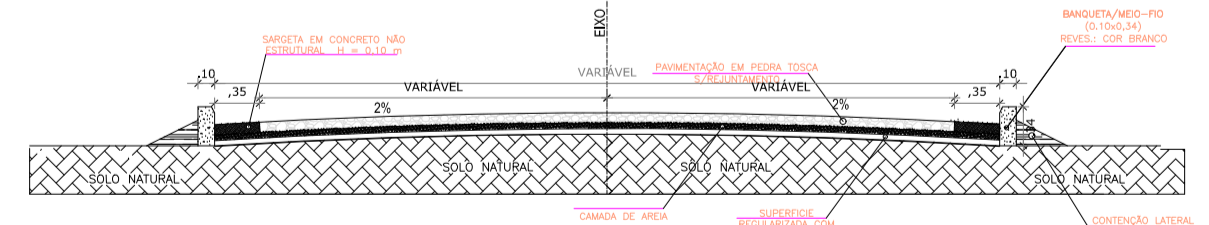
Área de corte: 3,336 m²
Área de aterro: 35,971 m²



04 PERFIL LONGITUDINAL
ESCALA ESCALA 1:750



03 DETALHE MEIO-FIO E SARJETA
ESCALA SEM ESC.



02 SEÇÃO TRANSVERSAL
ESCALA SEM ESCALA

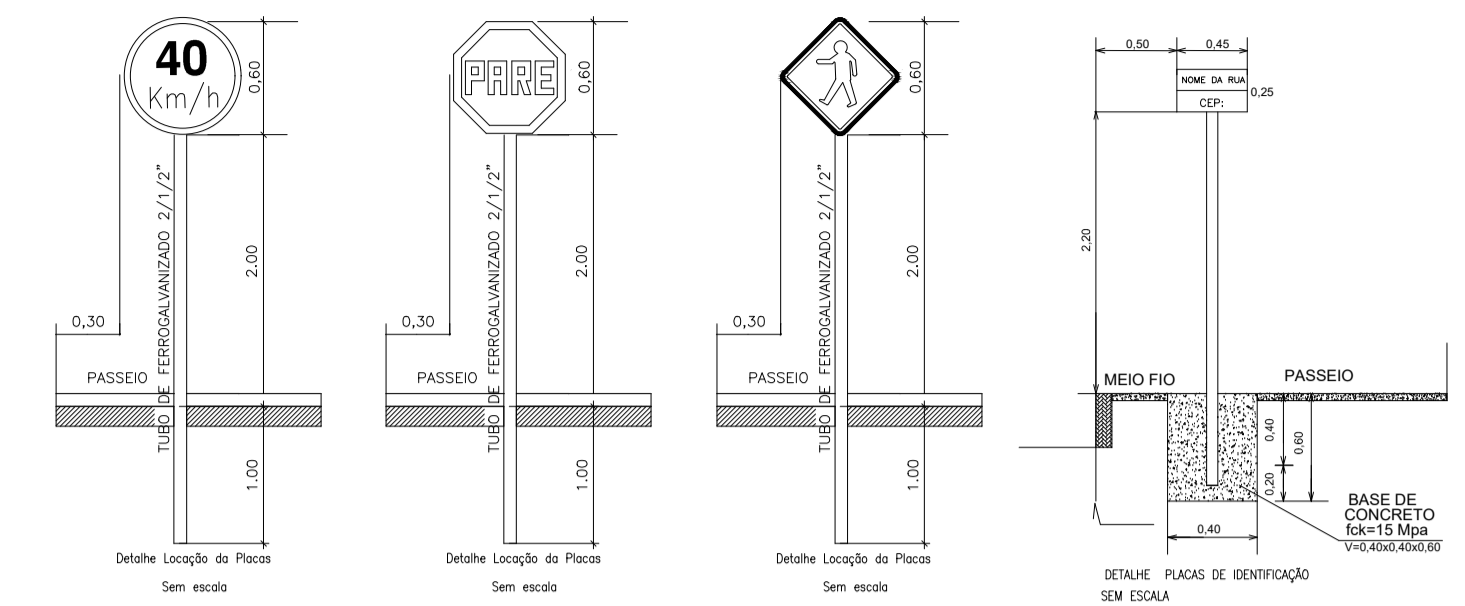
01 PLANTA DE ARRUAAMENTO
ESCALA ESCALA 1:400

E 308370.1454
N 9348393.6336

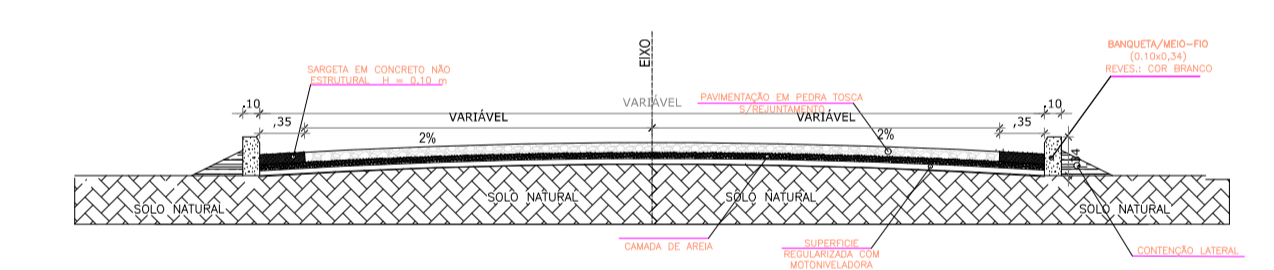
WANDESON PAULINO DA SILVA:061664983
57

Assinado digitalmente por WANDESON PAULINO DA SILVA:06166498357
ND: C=BR, O=ICP-Brasil, OU=Certificado Digital PF A1, OU=Videoconferencia, OU=45616309000149, OU=AC SingularID Multipla, CN=WANDESON PAULINO DA SILVA:06166498357
Razão: Eu sou o autor deste documento
Localização:
Data: 2026.02.19 14:05:28-03'00'
Foxit PDF Reader Versão: 2025.2.0

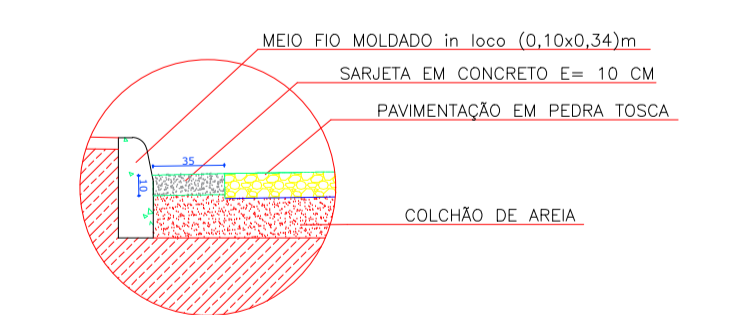
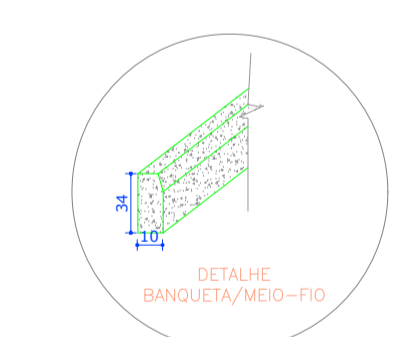
Título:		Conteúdo: PREFEITURA MUNICIPAL DE QUITERIANÓPOLIS-CE PAVIMENTAÇÃO EM PEDRA TOSCA	
Etapo:		Desenho: PLANTA DE ARRUAAMENTO - RUA DO POSTO DE SAUDE- ALEGRE	
Escala H: - Escala V: -		Coordenador do Equipe de Projetos:	
Responsável Técnico:		Data: 17/10/2025	
Código: PM:		Prancha: 01/01	
Código:			
Código:			



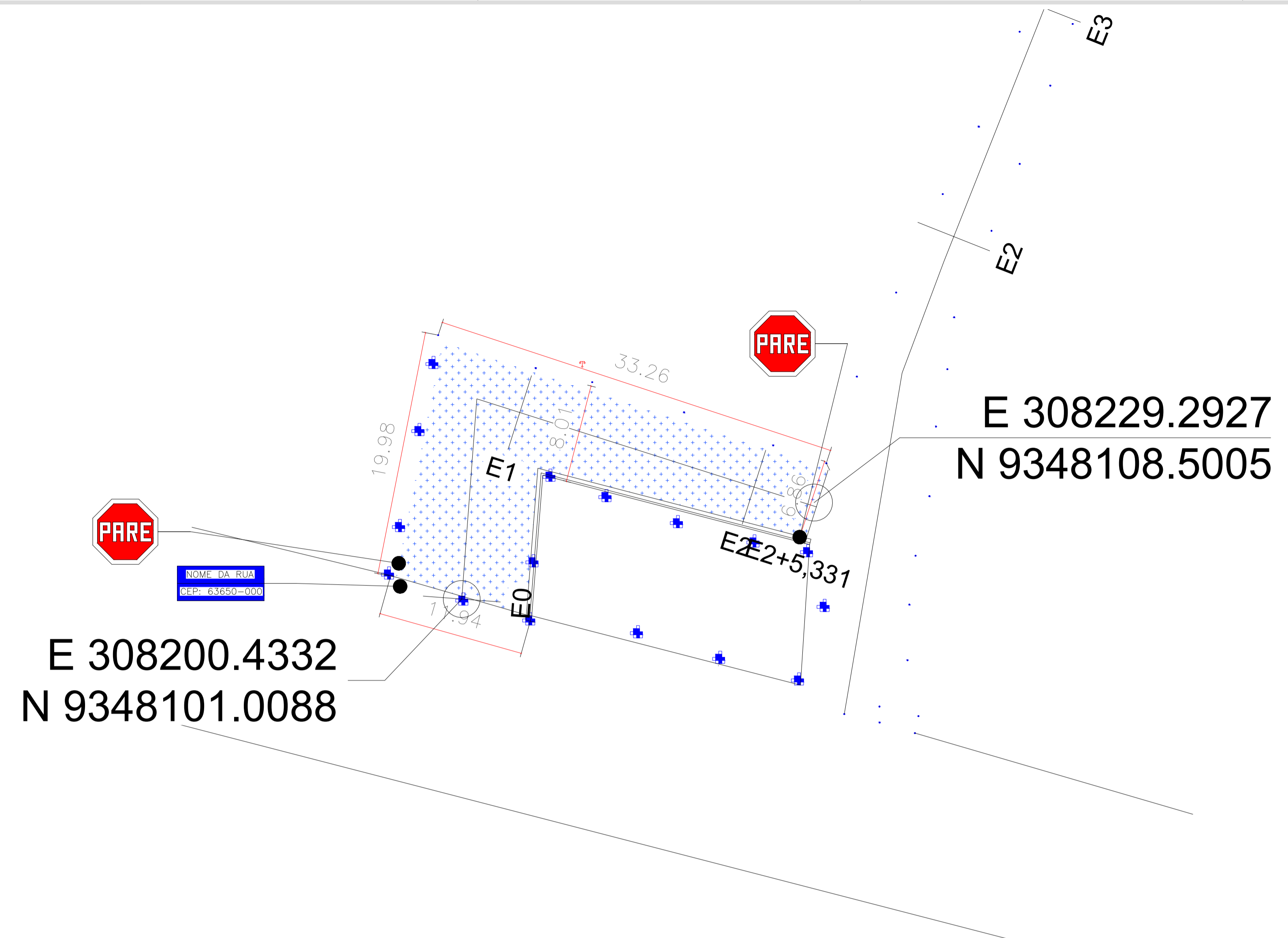
05 PLANTA DE SITUAÇÃO
ESCALA SEM ESCALA



02 SEÇÃO TRANSVERSAL
ESCALA SEM ESCALA



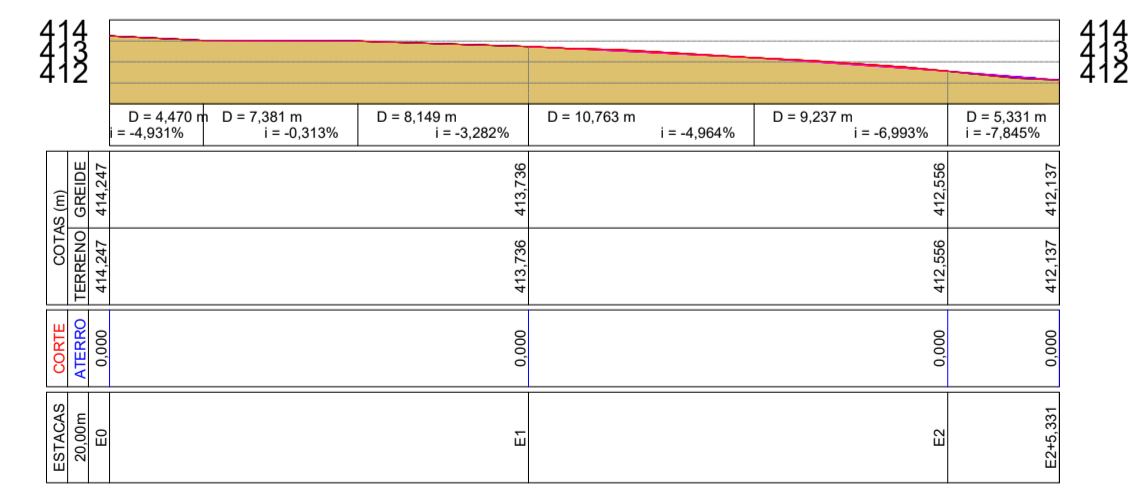
03 DETALHE MEIO-FIO E SARJETA
ESCALA SEM ESC.



01 PLANTA DE ARRUEAMENTO
ESCALA ESCALA 1:400

Perfil Longitudinal Alegre Rua do Belim

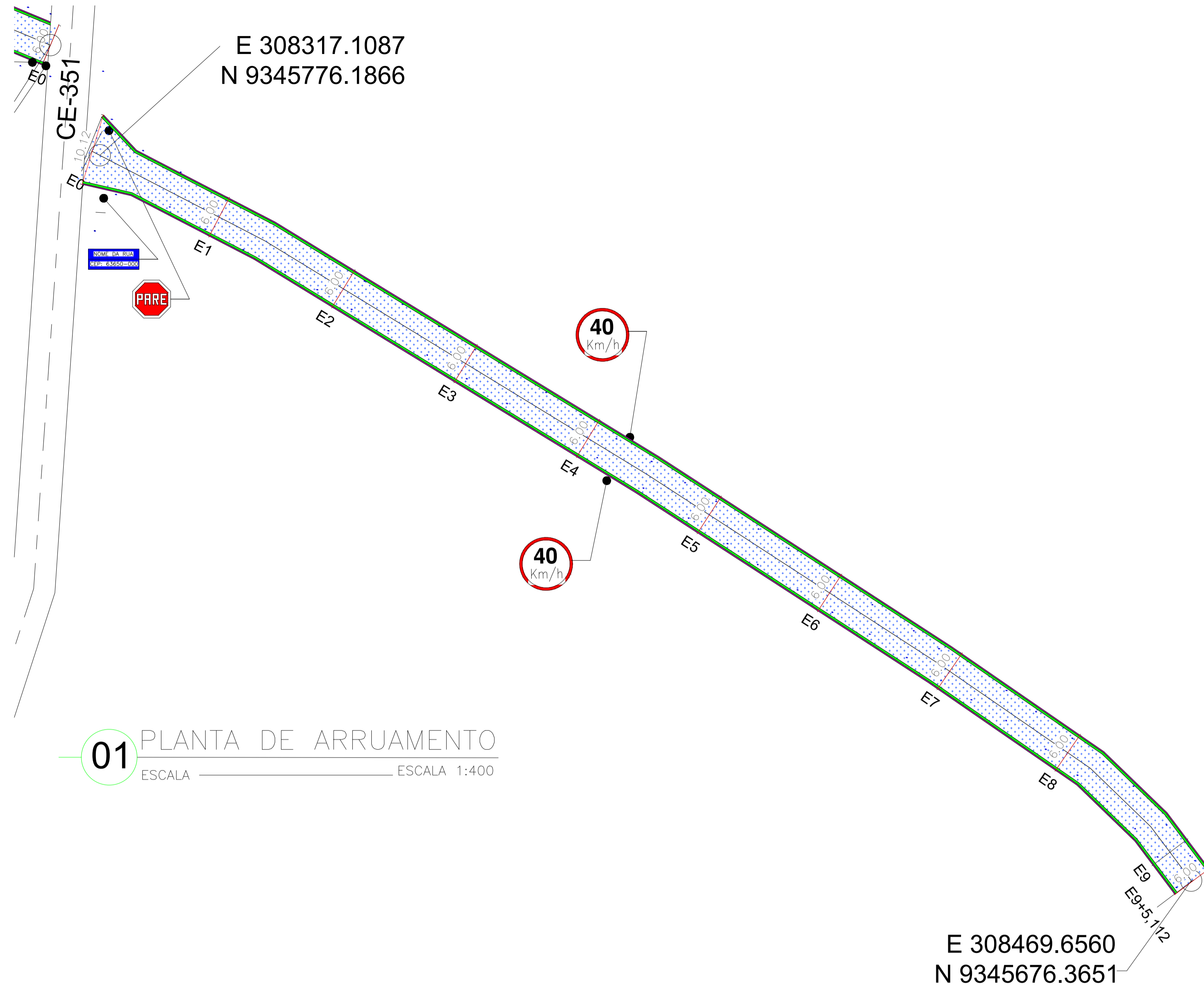
Área de corte: 0,652 m²
Área de aterro: 0,254 m²




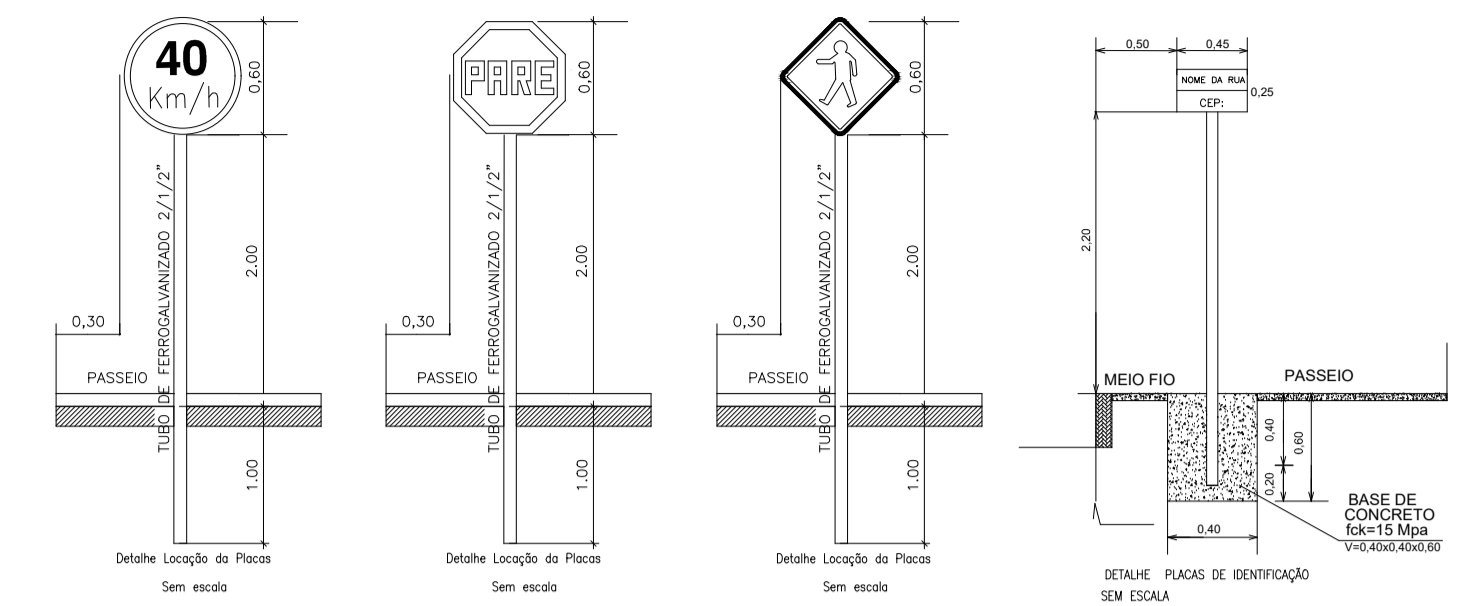
04 PERFIL LONGITUDINAL
ESCALA ESCALA 1:750

WANDESON PAULINO DA SILVA:06166498357
Assinado digitalmente por WANDESON PAULINO DA SILVA:06166498357
ND: C=BR, O=ICP-Brasil, OU=Certificado Digital PF A1, OU=Videoconferencia, OU=45616309000149, OU=AC SyngularID Multipla, CN=WANDESON PAULINO DA SILVA:06166498357
Razão: Eu sou o autor deste documento
Localização:
Data: 2026.02.19 14:05:59-03'00'
Foxit PDF Reader Versão: 2025.2.0

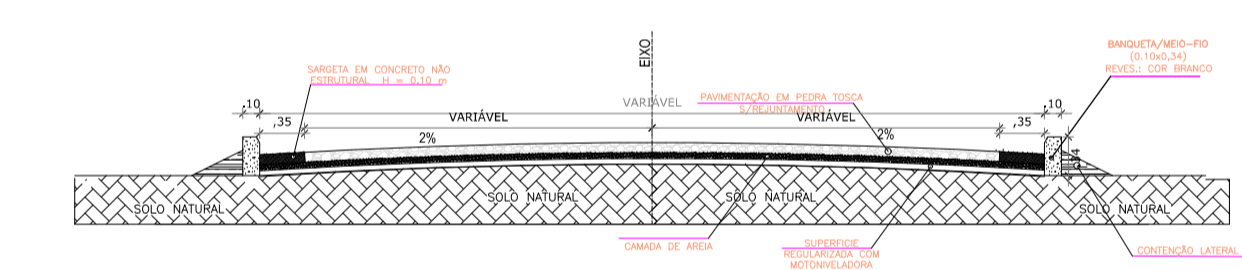
Título:		Conteúdo: PREFEITURA MUNICIPAL DE QUITERIANÓPOLIS-CE PAVIMENTAÇÃO EM PEDRA TOSCA	
Escala H: - Escala V: -		Desenho: PLANTA DE ARRUEAMENTO - RUA DO BELIM - ALEGRE	
Etapo:		Coordenador do Equipe de Projetos:	
Responsável Técnico:		Data:	
WANDERSON PAULINO DA SILVA - RNP 0621531944		17/10/2025	
Código:		Prancha:	
Código:		01/01	
Código:			



01 PLANTA DE ARRUAMENTO
ESCALA _____ ESCALA 1:400




05 PLANTA DE SITUAÇÃO
ESCALA _____ SEM ESCALA



02 SEÇÃO TRANSVERSAL
ESCALA _____ SEM ESCALA

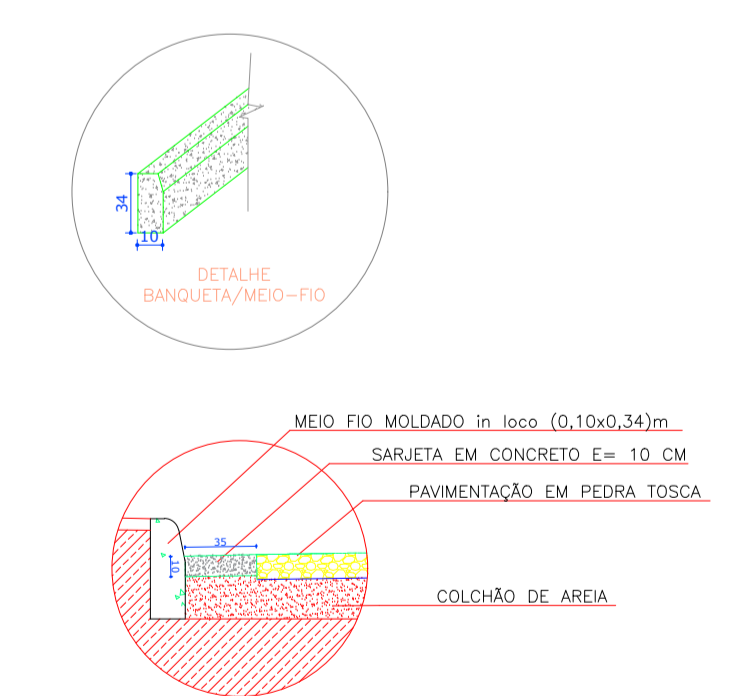
Perfil Longitudinal Ipueiras CE-351 - P.Molhada

■ Área de corte: 0,000 m²
■ Área de aterro: 177,361 m²



04 PERFIL LONGITUDINAL
ESCALA _____ ESCALA 1:750

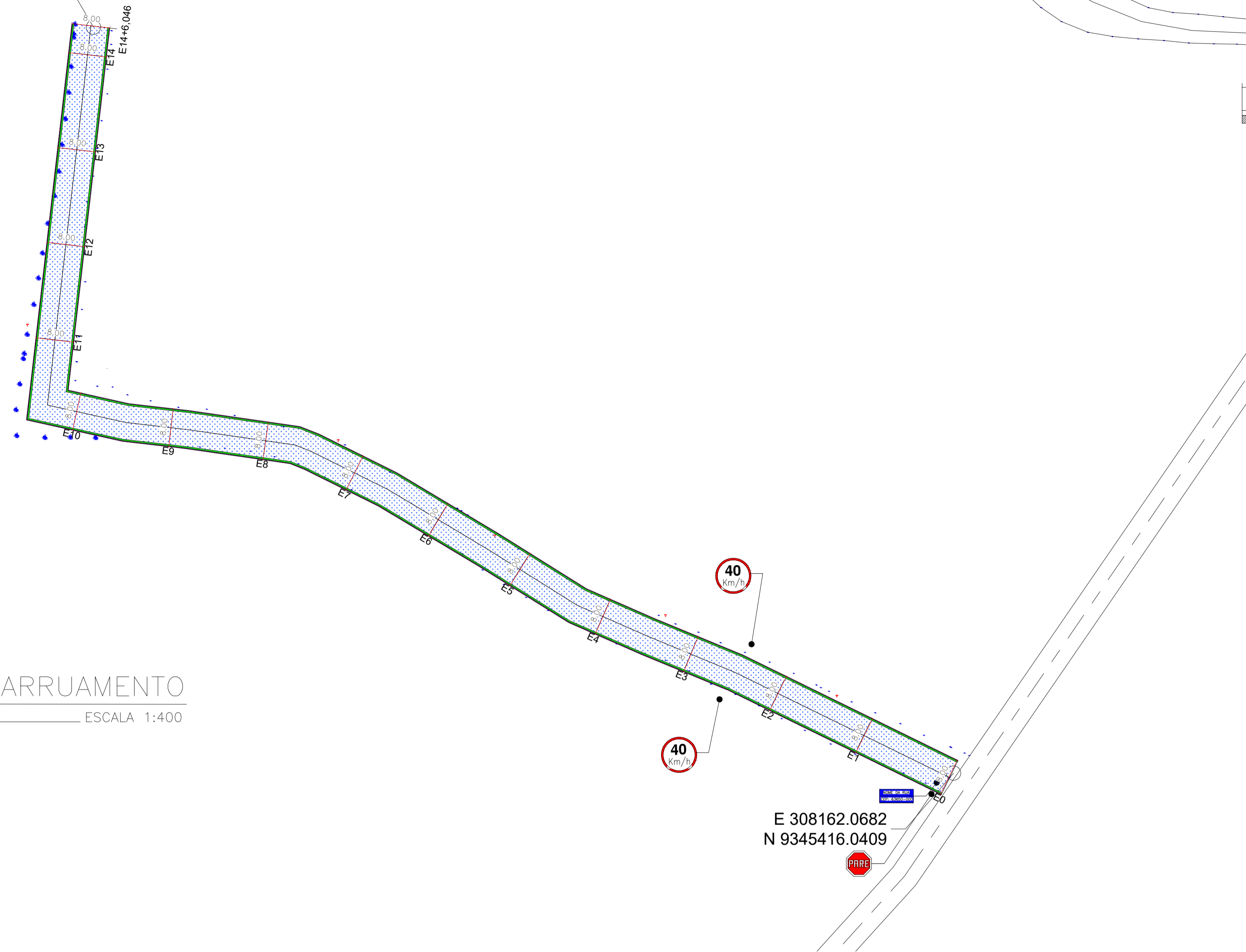
WANDESON PAULINO DA SILVA:061664983
 Assinado digitalmente por WANDESON PAULINO DA SILVA:06166498357
 ND: C=BR, O=ICP-Brasil, OU=45616309000149, OU=AC SingularID Multipla, CN=WANDESON PAULINO DA SILVA:06166498357
 Razão: Eu sou o autor deste documento
 Localização:
 Data: 2026.02.19 14:06:47-03'00'
 Foxit PDF Reader Versão: 2025.2.0



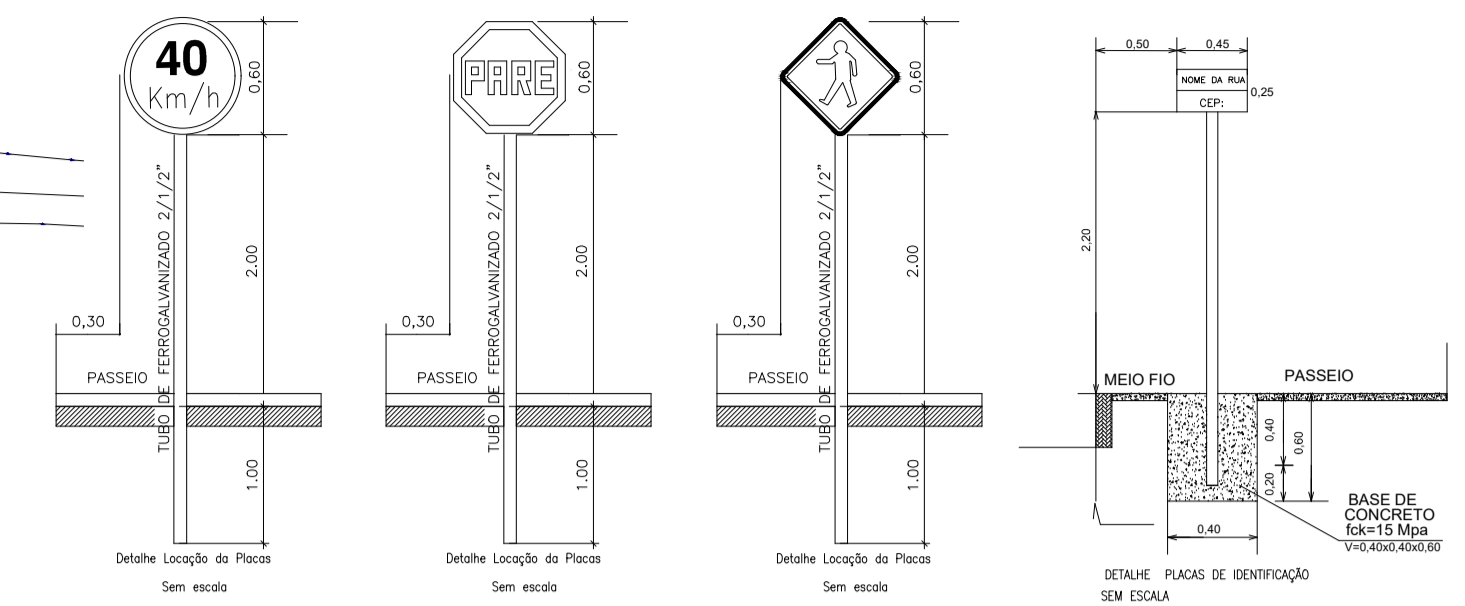
03 DETALHE MEIO-FIO E SARJETA
ESCALA _____ SEM ESC.

Título:		Conteúdo: PREFEITURA MUNICIPAL DE QUITERIANÓPOLIS-CE PAVIMENTAÇÃO EM PEDRA TOSCA	
Etapo:		Desenho: PLANTA DE ARRUAMENTO - RUA DA PASSAGEM MOLHADA - IPUEIRAS	
Escala H: - Escala V: -		Coordenador do Equipe de Projetos:	
Responsável Técnico:		Data: 17/10/2025	
Código PM: _____		Prancha: 01/01	
Código: _____		Código: _____	

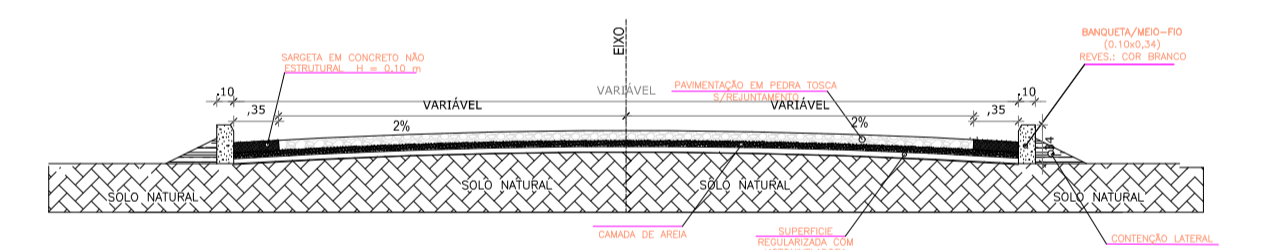
E 307982.2065
N 9345571.8327



01 PLANTA DE ARRUAMENTO
ESCALA _____ ESCALA 1:400



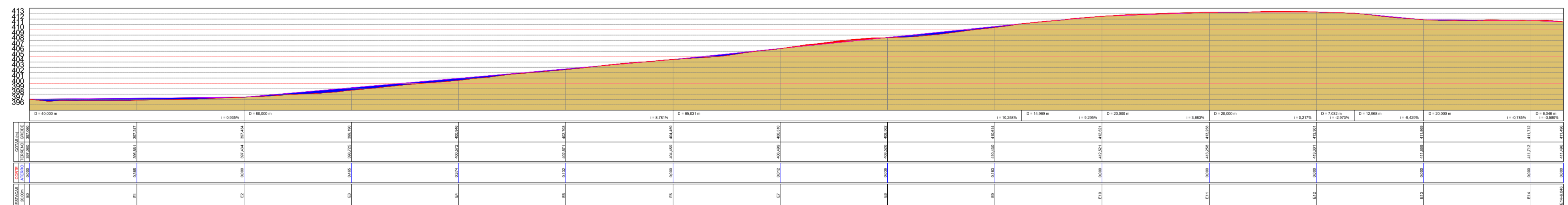
05 PLANTA DE SITUAÇÃO
ESCALA _____ SEM ESCALA



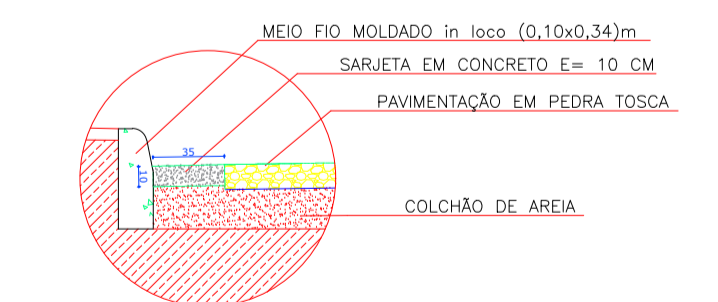
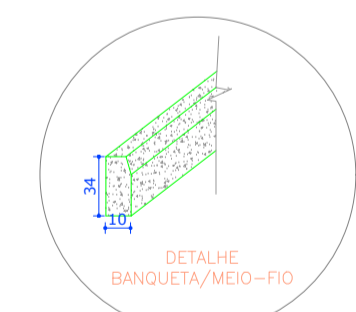
02 SEÇÃO TRANSVERSAL
ESCALA _____ SEM ESCALA

Perfil Longitudinal Ipueiras Dionisio - Rua do Bebê

■ Área de corte: 7,984 m²
■ Área de aterro: 40,496 m²



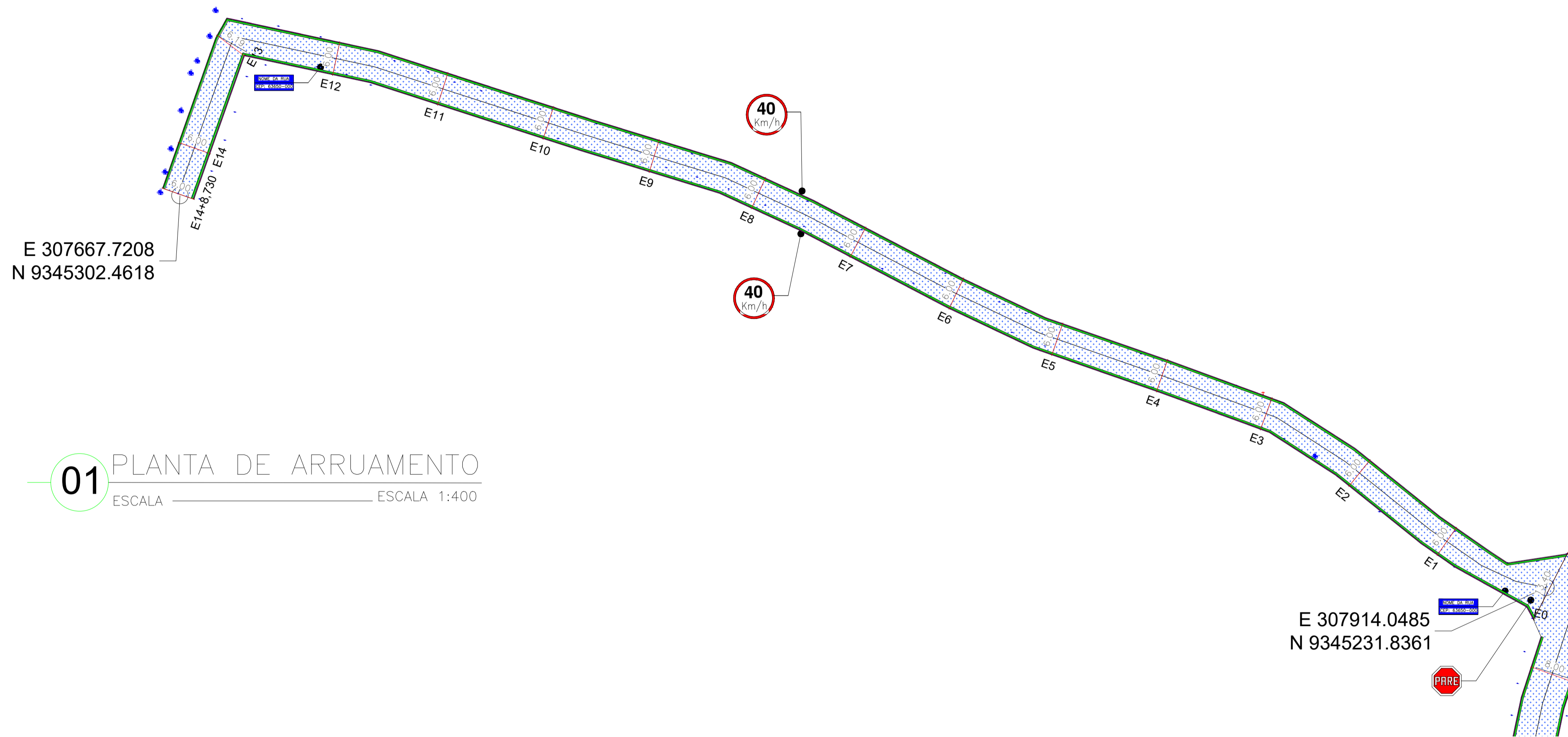
04 PERFIL LONGITUDINAL
ESCALA _____ ESCALA 1:750




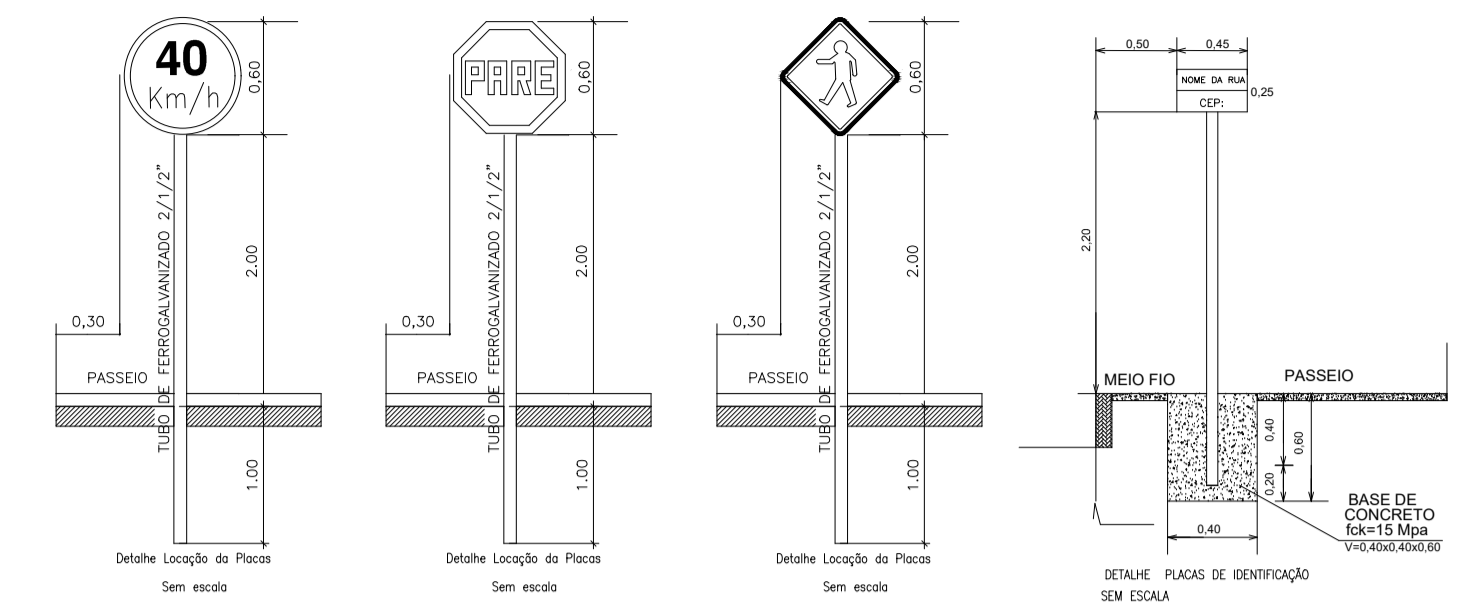
03 DETALHE MEIO-FIO E SARJETA
ESCALA _____ SEM ESC.

WANDESON PAULINO DA SILVA:061664983
Assinado digitalmente por WANDESON PAULINO DA SILVA:06166498357
ND, C=BR, O=ICP-Brasil, OU=Certificado Digital PF A1, OU=Videoconferencia, OU=45616308000149, OU=AC SyngularID Multipla, CN=WANDESON PAULINO DA SILVA:06166498357
Razão: Eu sou o autor deste documento
Localização:
Data: 2026.02.19 14:07:18-03'00'
Foxit PDF Reader Versão: 2025.2.0

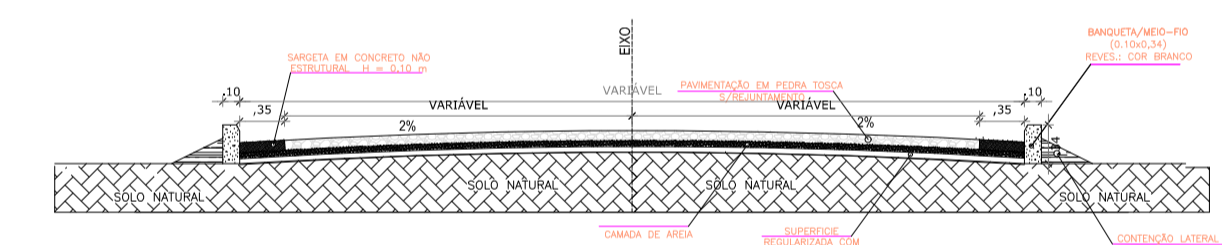
Título:		Conteúdo: PREFEITURA MUNICIPAL DE QUITERIANÓPOLIS-CE PAVIMENTAÇÃO EM PEDRA TOSCA	
Etapo:		Desenho: PLANTA DE ARRUAMENTO - RUA DO BEBÊ - IPUEIRAS	
Escala H: - Escala V: -		Coordenador do Equipe de Projetos:	Data: 17/10/2025
Responsável Técnico:		Wandeson Paulino da Silva - RNP 0621531944	Prancha: 01/01
Código:			
Código:			
Código:			



01 PLANTA DE ARRUAMENTO
ESCALA _____ ESCALA 1:400



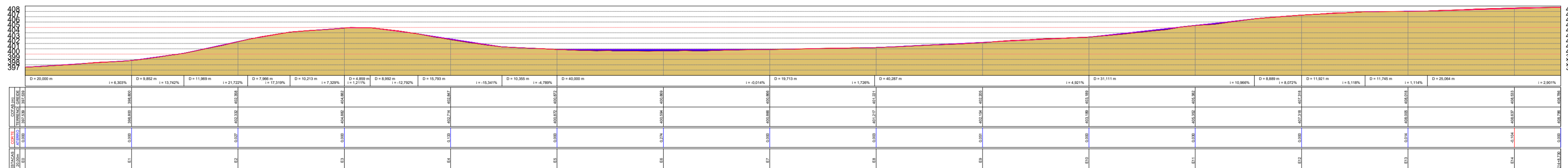
05 PLANTA DE SITUAÇÃO
ESCALA _____ SEM ESCALA



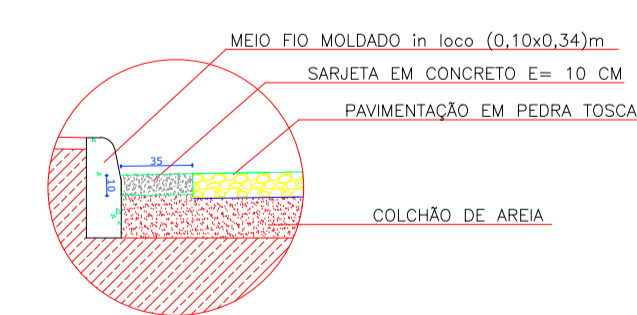
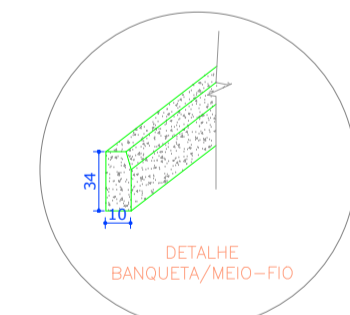
02 SEÇÃO TRANSVERSAL
ESCALA _____ SEM ESCALA

Perfil Longitudinal Ipueiras Zé Loiola - Ferruada

■ Área de corte: 4,200 m²
■ Área de aterro: 15,133 m²



04 PERFIL LONGITUDINAL
ESCALA _____ ESCALA 1:750

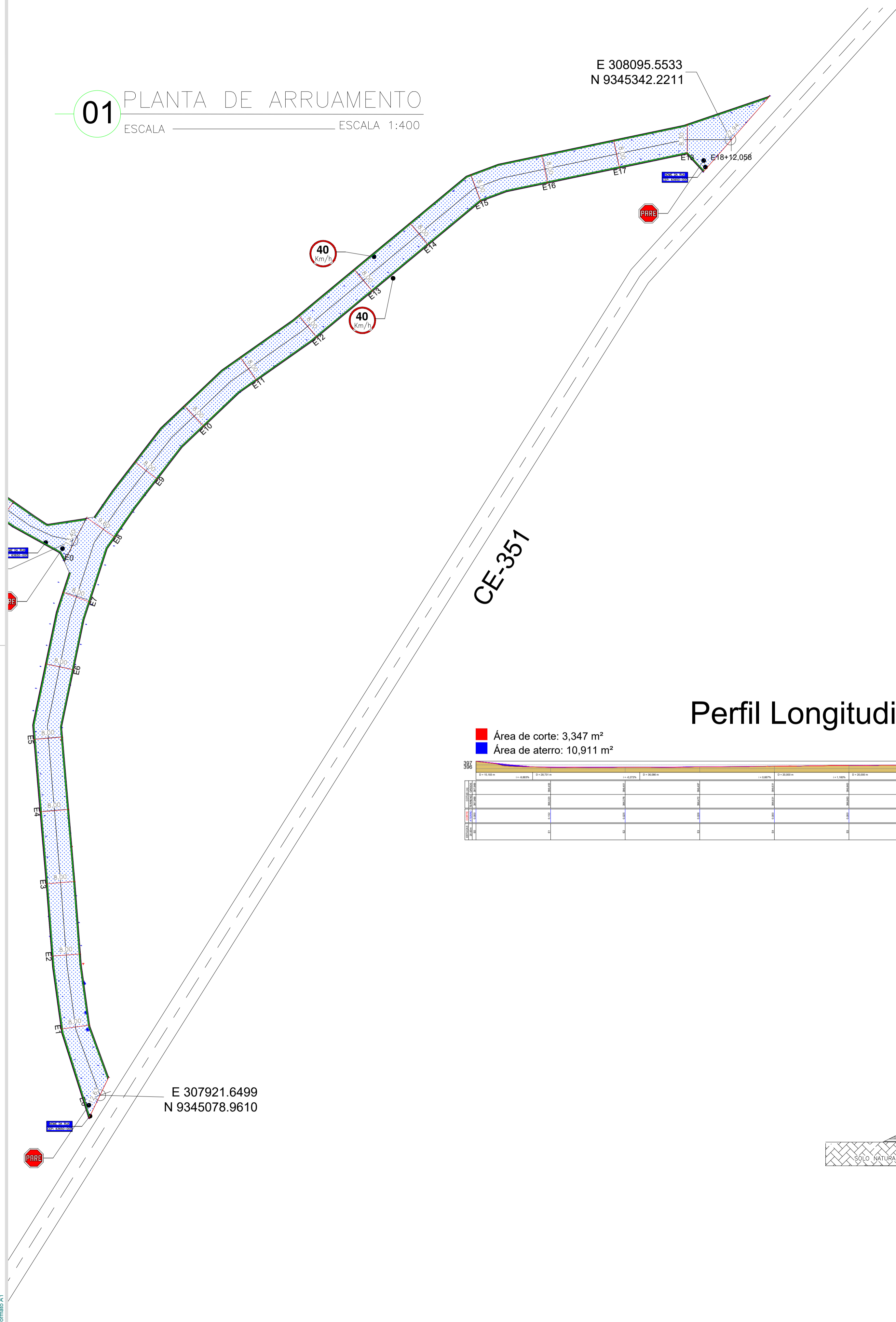


03 DETALHE MEIO-FIO E SARJETA
ESCALA _____ SEM ESC.

WANDESON PAULINO DA SILVA:06166498357
 Assinado digitalmente por WANDESON PAULINO DA SILVA:06166498357
 ND: C=BR, O=ICP-Brasil, OU=Certificado Digital PF A1, OU=Videoconferencia, OU=45616309000149, OU=AC SingularID Multipla, CN=WANDESON PAULINO DA SILVA:06166498357
 Razão: Eu sou o autor deste documento
 Localização:
 Data: 2025.02.19 14:07:39-03'00"
 Foxit PDF Reader Versão: 2025.2.0

Título:		Conteúdo: PREFEITURA MUNICIPAL DE QUITERIANÓPOLIS-CE PAVIMENTAÇÃO EM PEDRA TOSCA	
Etapo:		Desenho: PLANTA DE ARRUAMENTO - RUA FERRUADA - IPUEIRAS	
Escala H: - Escala V: -		Coordenador do Equipe de Projetos:	
Responsável Técnico:		Data:	
WANDESON PAULINO DA SILVA - RNP 0621531944		17/10/2025	
Código: PM:		Prancha:	
Código:		01/01	
Código:			

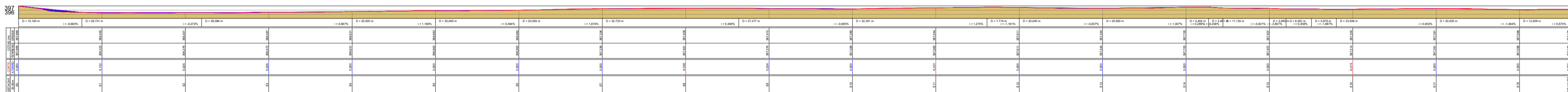
01 PLANTA DE ARRUEAMENTO
 ESCALA 1:400



E 308095.5533
 N 9345342.2211

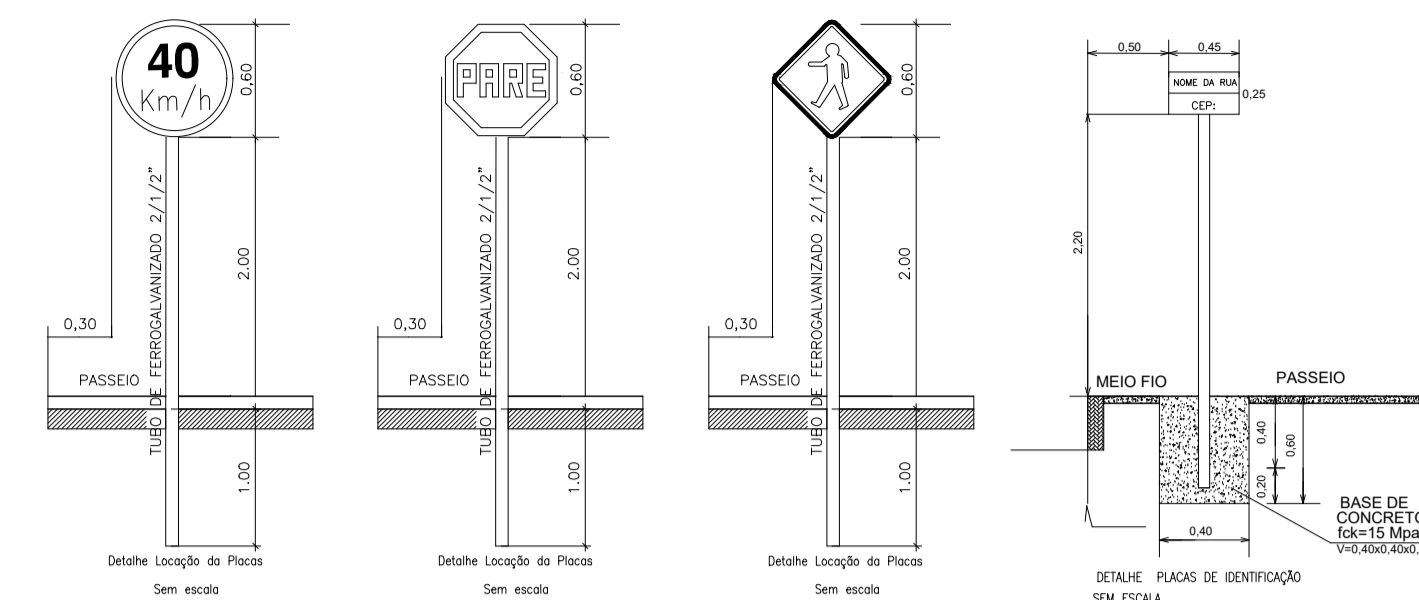
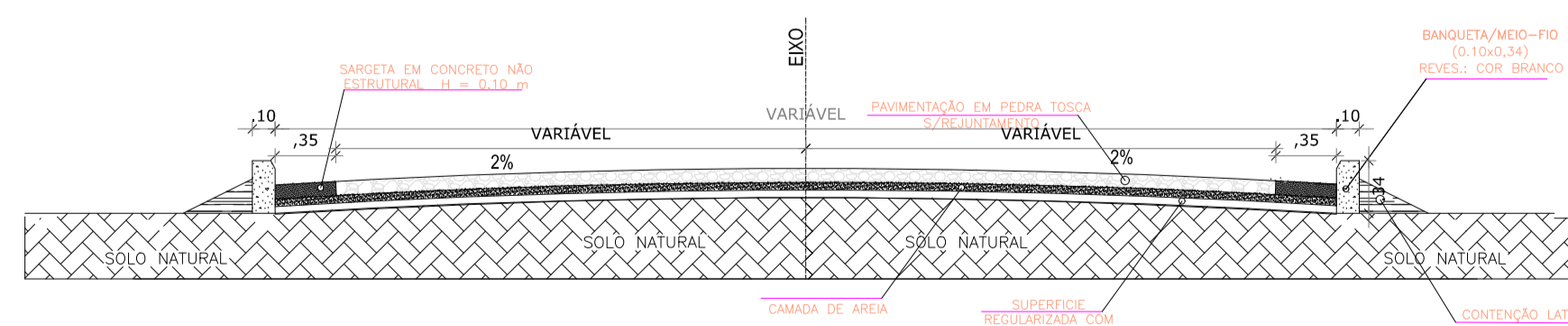
Perfil Longitudinal Ipueiras CE-351 -Lava Jato - Borracharia - CE-351

Área de corte: 3,347 m²
 Área de aterro: 10,911 m²



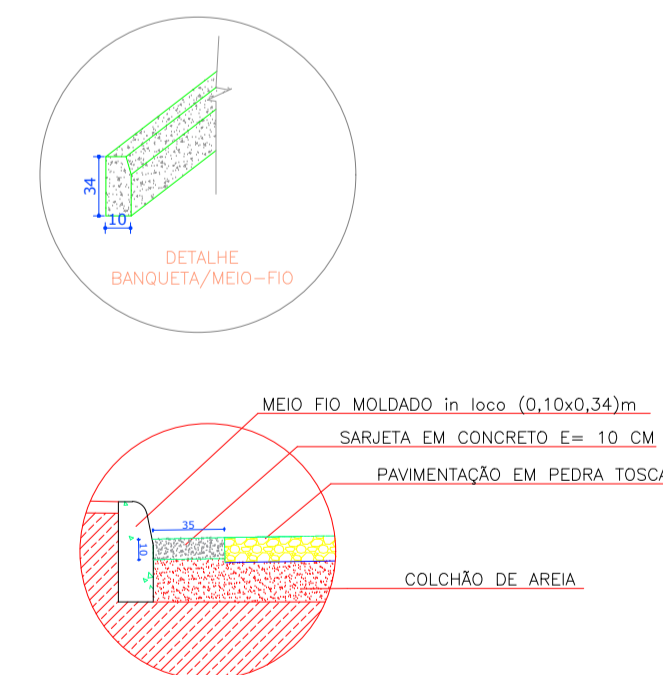
04 PERFIL LONGITUDINAL
 ESCALA 1:750

02 SEÇÃO TRANSVERSAL
 ESCALA SEM ESCALA



05 PLANTA DE SITUAÇÃO
 ESCALA SEM ESCALA

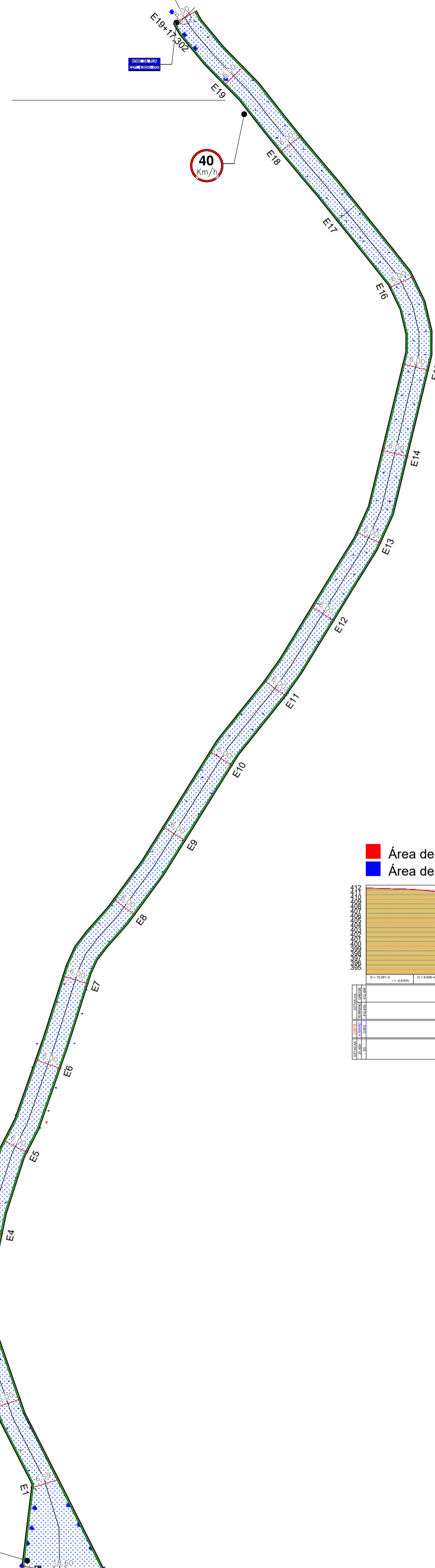
03 DETALHE MEIO-FIO E SARJETA
 ESCALA SEM ESC.



WANDESON PAULINO DA SILVA:06166498357
 Assinado digitalmente por WANDESON PAULINO DA SILVA:06166498357
 ND: C=BR, O=ICP-Brasil, OU=Certificado Digital PF A1, OU=Videoconferencia, CN=45616309000149, OU=AC SyngularID Multipla, CN=WANDESON PAULINO DA SILVA:06166498357
 Razão: Eu sou o autor deste documento
 Localização:
 Data: 2026.02.19 14:08:05-03'00"
 Foxit PDF Reader Versão: 2025.2.0

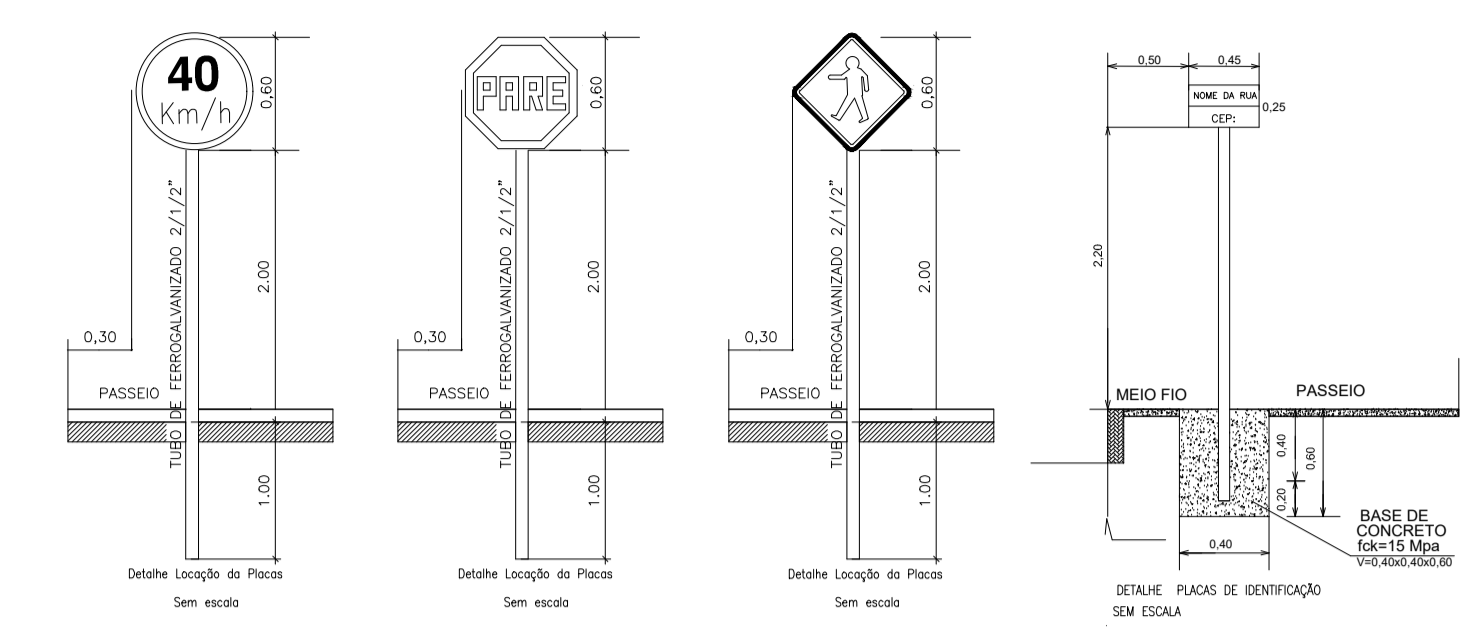
Título:		Conteúdo: PREFEITURA MUNICIPAL DE QUITERIANÓPOLIS-CE PAVIMENTAÇÃO EM PEDRA TOSCA	
Escala H: - Escala V: -		Desenho: PLANTA DE ARRUEAMENTO - RUA DO LAVA JATO - IPUEIRAS	
Etapo:		Coordenador do Equipe de Projetos:	
Responsável Técnico: WANDESON PAULINO DA SILVA - RNP 0621531944		Data: 17/10/2025	
Código: PM: Código: Código:		Prancha: 01/01	

E 308471.8202
N 9345344.9308



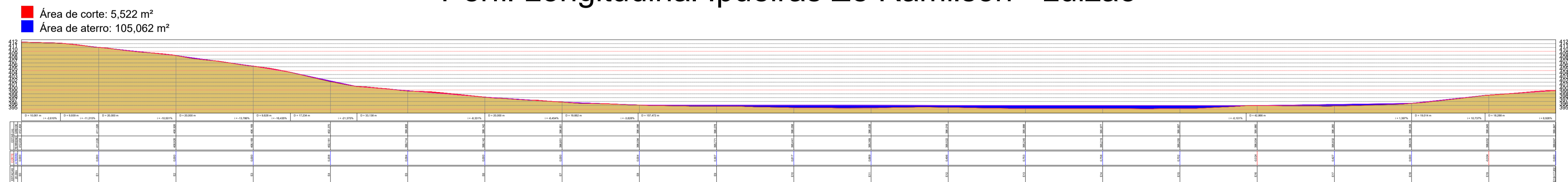
01 PLANTA DE ARRUEAMENTO
ESCALA 1:400

E 308443.5100
N 9344994.6542

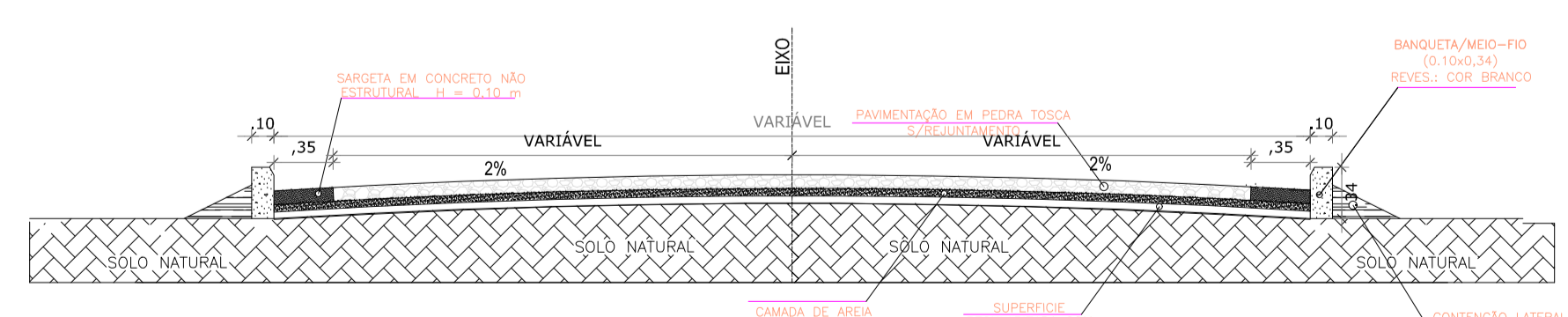


05 PLANTA DE SITUAÇÃO
ESCALA SEM ESCALA

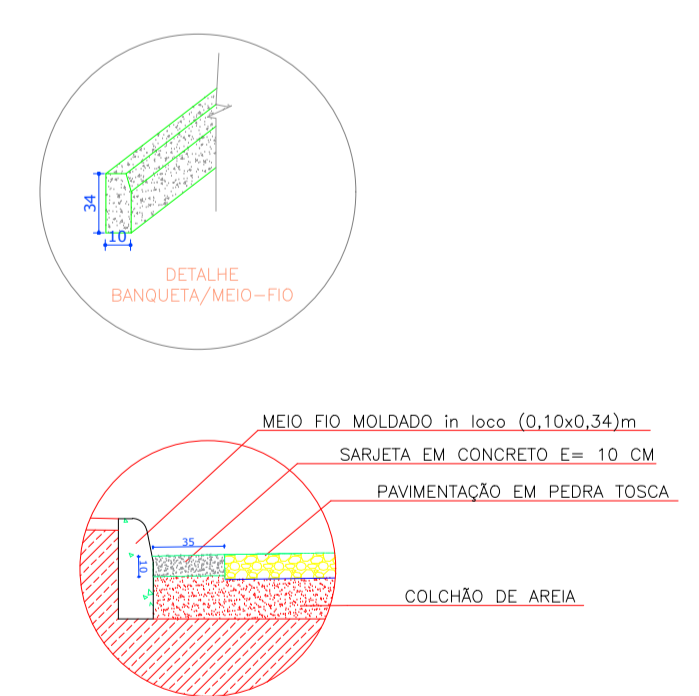
Perfil Longitudinal Ipueiras Zé Ramilson - Luizão



04 PERFIL LONGITUDINAL
ESCALA 1:750



02 SEÇÃO TRANSVERSAL
ESCALA SEM ESCALA

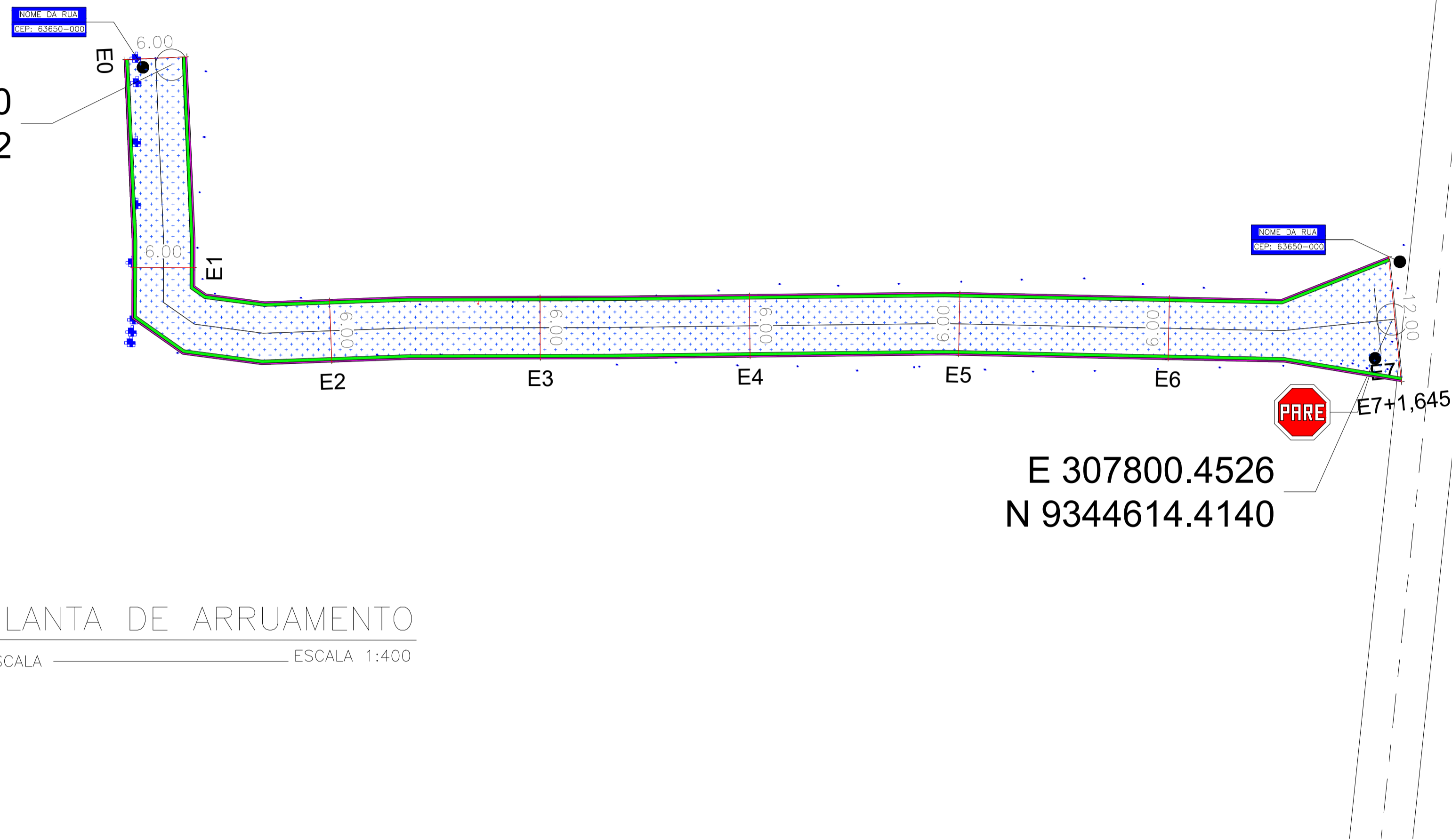


03 DETALHE MEIO-FIO E SARJETA
ESCALA SEM ESC.

WANDESON PAULINO DA SILVA:06166498357
Assinado digitalmente por WANDESON PAULINO DA SILVA:06166498357
ND: C=BR, O=ICP-Brasil, OU=Certificado Digital PF A1, OU=Videoconferencia, OU=45616309000148, OU=AC SingularID Multipla, CN=WANDESON PAULINO DA SILVA:06166498357
Razão: Eu sou o autor deste documento
Localização:
Data: 2026.02.19 14:08:35-03'00'
Foxit PDF Reader Versão: 2025.2.0


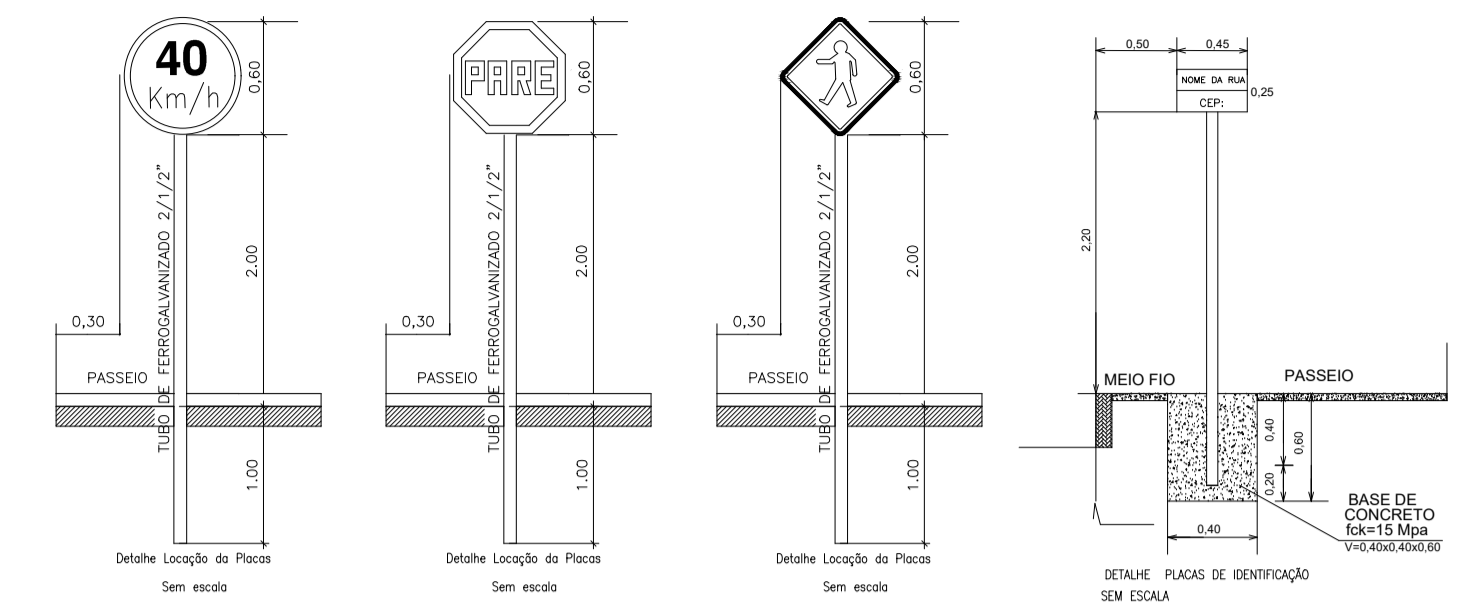
Título:	
Conteúdo: PREFEITURA MUNICIPAL DE QUITERIANÓPOLIS-CE PAVIMENTAÇÃO EM PEDRA TOSCA	
Desenho: PLANTA DE ARRUEAMENTO - RUA ZÉ RAMILSON- IPUERIAS	
Coordenador do Equipe de Projetos:	
Responsável Técnico: Escala H: - Escala V: -	WANDESON PAULINO DA SILVA - RNP 0621531944 Data: 17/10/2025
Código: PM: Código: Código:	Prancha: 01/01

E 307683.7750
N 9344638.5642

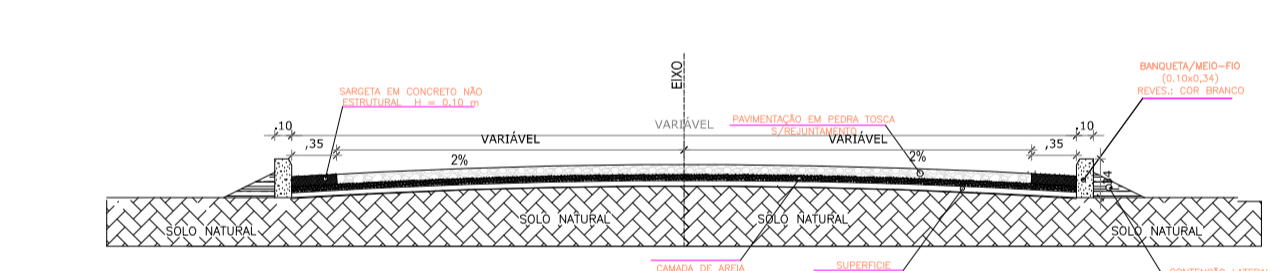


E 307800.4526
N 9344614.4140

01 PLANTA DE ARRUEAMENTO
ESCALA _____ ESCALA 1:400



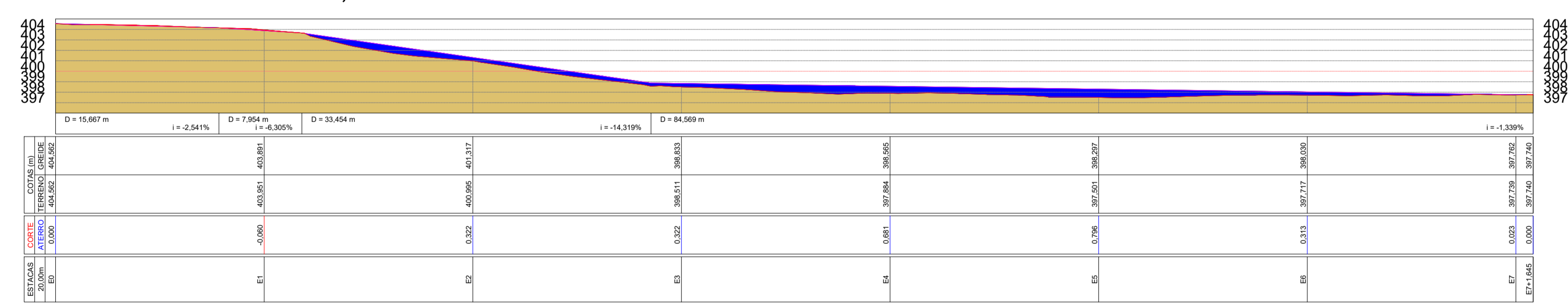
05 PLANTA DE SITUAÇÃO
ESCALA _____ SEM ESCALA



02 SEÇÃO TRANSVERSAL
ESCALA _____ SEM ESCALA

Perfil Longitudinal V. do São Pedro Maria das Dores - CE-351

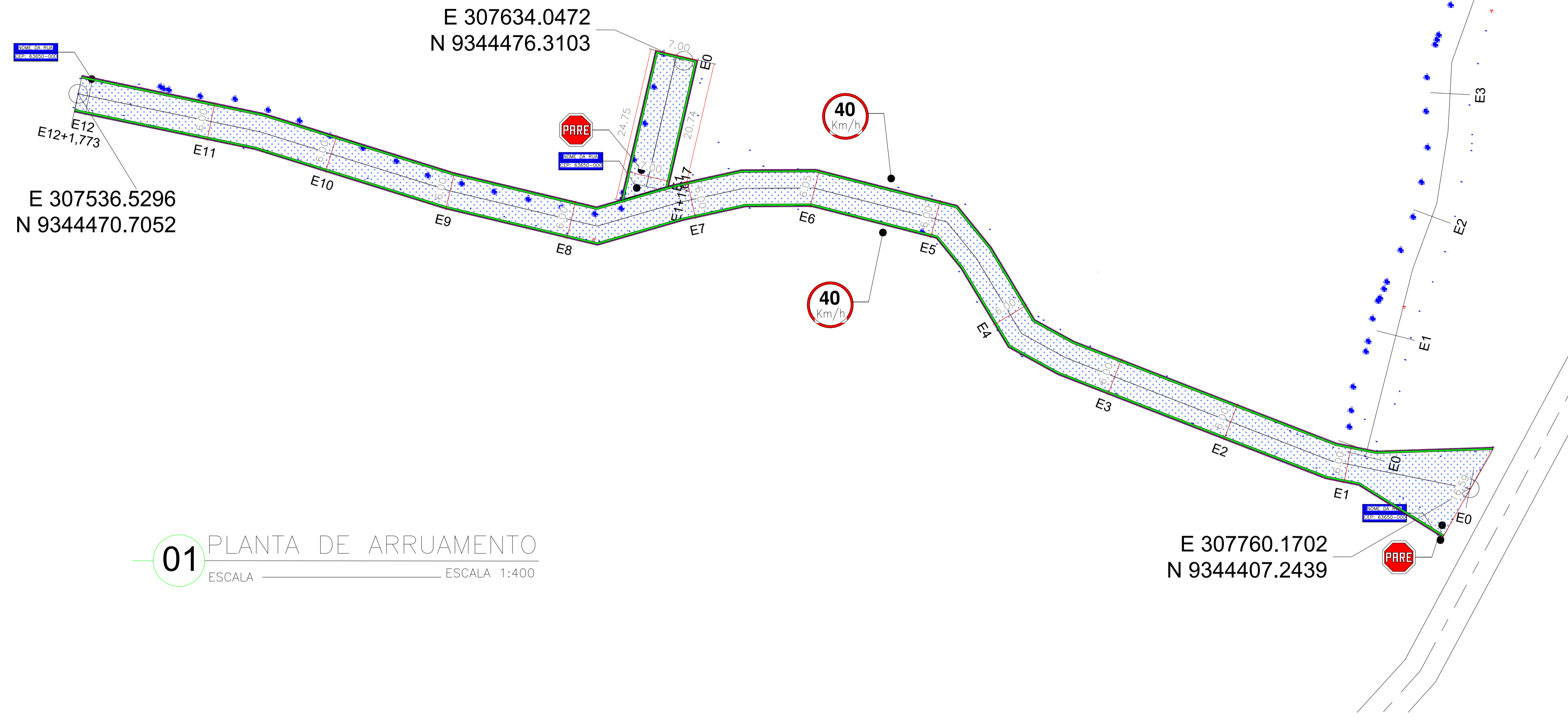
■ Área de corte: 0,704 m²
■ Área de aterro: 55,951 m²



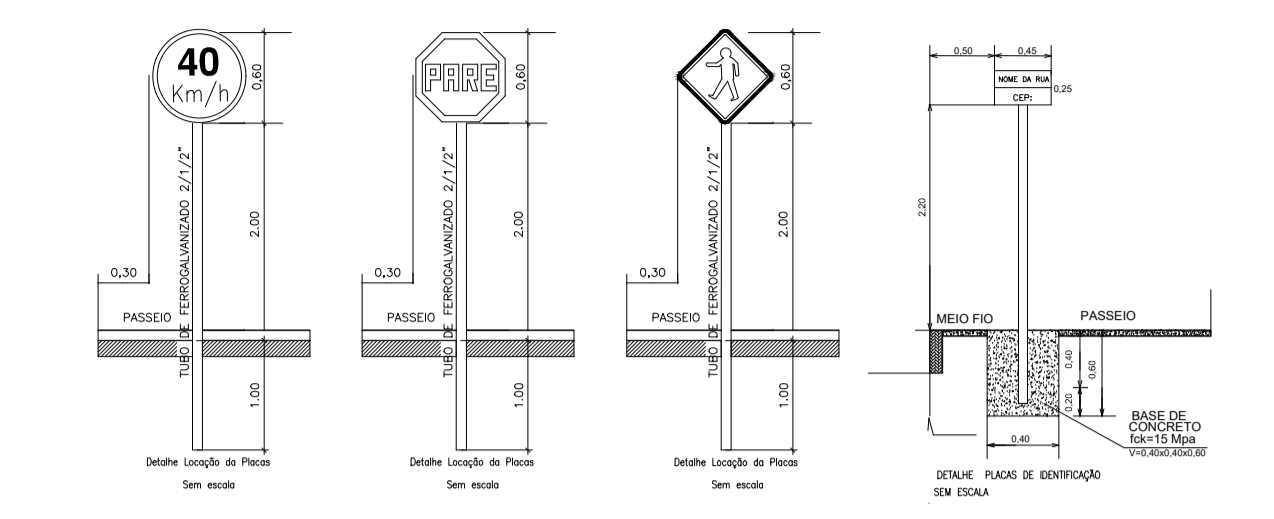
04 PERFIL LONGITUDINAL
ESCALA _____ ESCALA 1:750

WANDESON PAULINO DA SILVA:06166498357
Assinado digitalmente por WANDESON PAULINO DA SILVA:06166498357
ND: C=BR, O=ICP-Brasil, OU=Certificado Digital PF A1, OU=Videoconferencia, OU=45616309000149, OU=AC SyngularID Múltipla, CN=WANDESON PAULINO DA SILVA:06166498357
Razão: Eu sou o autor deste documento
Localização:
Data: 2026.02.19 14:08:55-03'00'
Foxit PDF Reader Versão: 2025.2.0

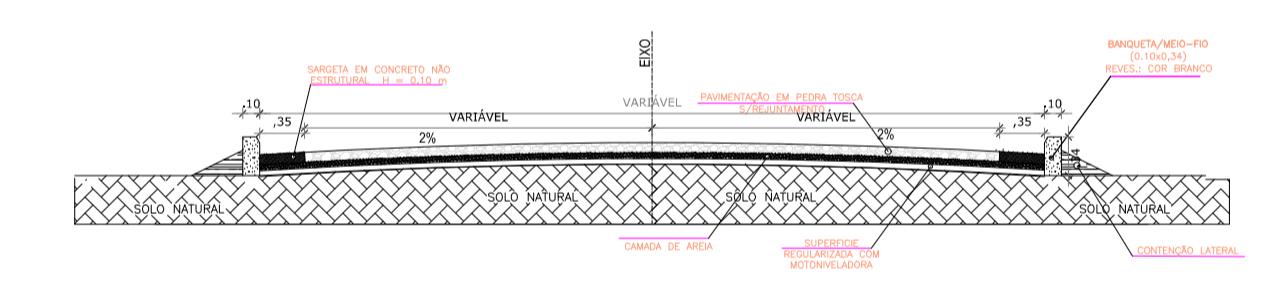
Título:		Conteúdo: PREFEITURA MUNICIPAL DE QUITERIANÓPOLIS-CE PAVIMENTAÇÃO EM PEDRA TOSCA	
Escala H: - Escala V: -		Desenho: PLANTA DE ARRUEAMENTO - RUA MARIA DAS DORES - VZ DO SÃO PEDRO	
Etapo:		Coordenador do Equipe de Projetos:	
Responsável Técnico: WANDESON PAULINO DA SILVA - RNP 0621531944		Data: 17/10/2025	
Código: PM: Código: Código:		Prancha: 01/01	



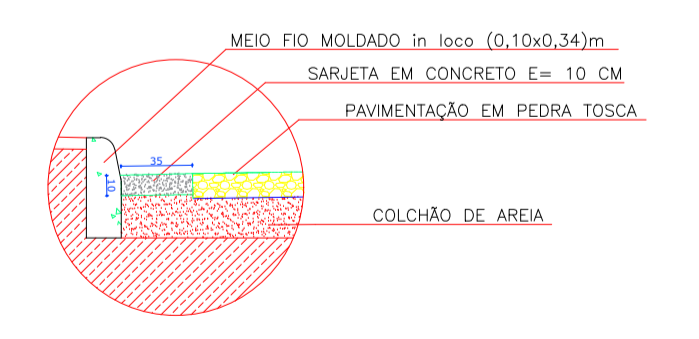
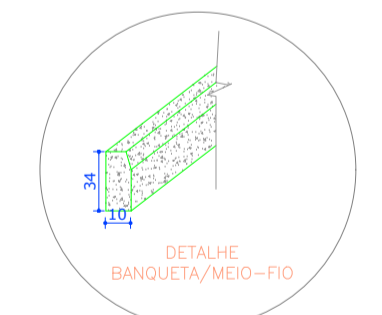
01 PLANTA DE ARRUIAMENTO
ESCALA _____ ESCALA 1:400



05 PLANTA DE SITUAÇÃO
ESCALA _____ SEM ESCALA



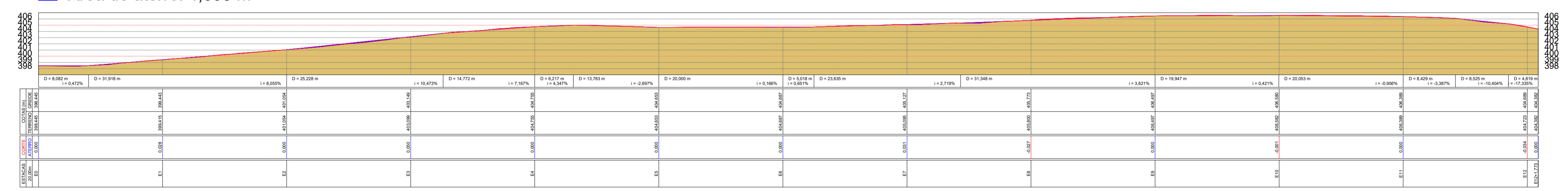
02 SEÇÃO TRANSVERSAL
ESCALA _____ SEM ESCALA



03 DETALHE MEIO-FIO E SARJETA
ESCALA _____ SEM ESC.

Perfil Longitudinal Varzea do São Pedro Ze Mulado - CE-351

■ Área de corte: 4,738 m²
■ Área de aterro: 4,608 m²

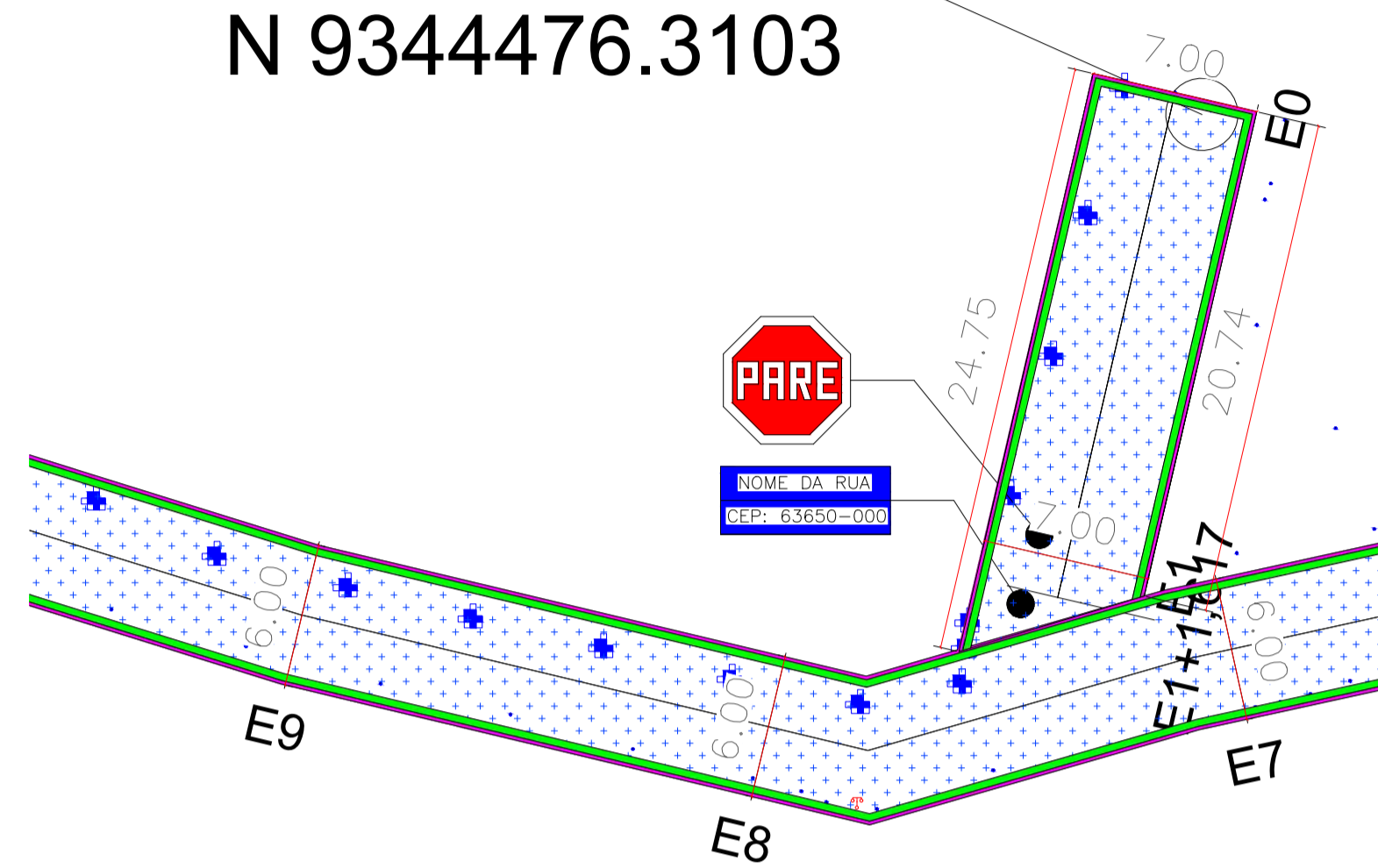


04 PERFIL LONGITUDINAL
ESCALA _____ ESCALA 1:750

WANDESON PAULINO DA SILVA:061664983
 Assinado digitalmente por WANDESON PAULINO DA SILVA:06166498357
 ND: C=BR, O=ICP-Brasil, OU=Certificado Digital PF A1, OU=Videoconferencia, OU=45616309000149, OU=AC Simguard Multiplo, CN=WANDESON PAULINO DA SILVA:06166498357
 Razão: Eu sou o autor deste documento
 Localização:
 Data: 2025.02.19 14:09:15-03'00"
 Foxit PDF Reader Versão: 2025.2.0

Título:		Conteúdo: PREFEITURA MUNICIPAL DE QUITERIANÓPOLIS-CE PAVIMENTAÇÃO EM PEDRA TOSCA	
Etapo:		Desenho: PLANTA DE ARRUIAMENTO - RUA ZE MULADO - VZ DO SÃO PEDRO	
Escala H: - Escala V: -		Coordenador do Equipe de Projetos:	
Responsável Técnico:		Data: 17/10/2025	
Código PM:		Prancha: 01/01	
Código:			
Código:			

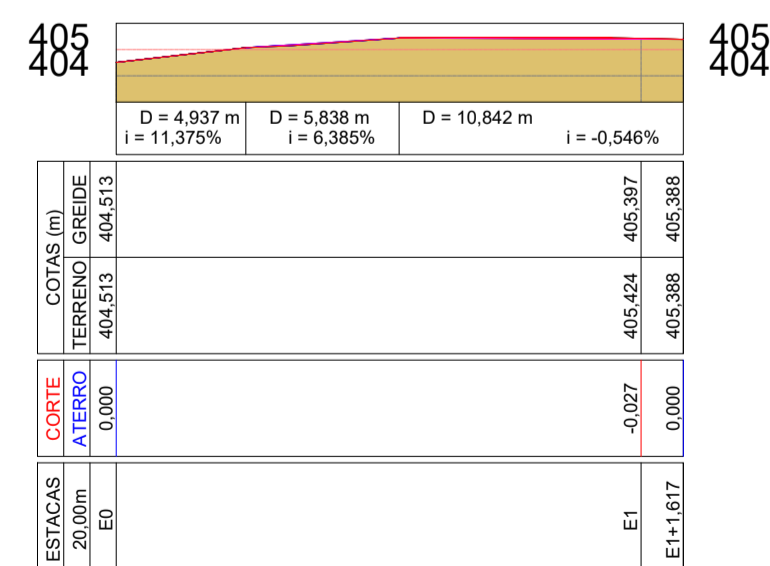
E 307634.0472
N 9344476.3103



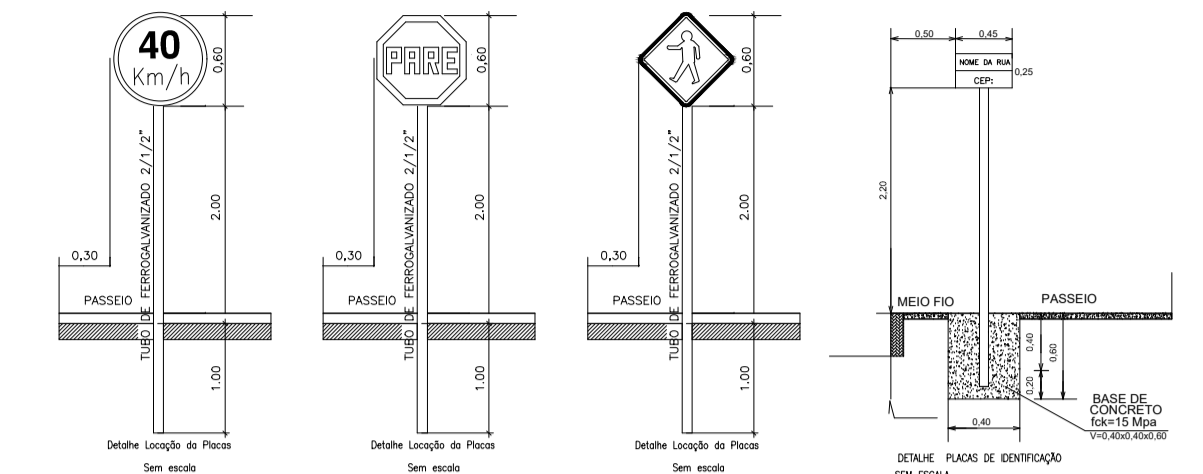
01 PLANTA DE ARRUAAMENTO
ESCALA _____ ESCALA 1:400

Perfil Longitudinal Varzea do São Pedro Rua A

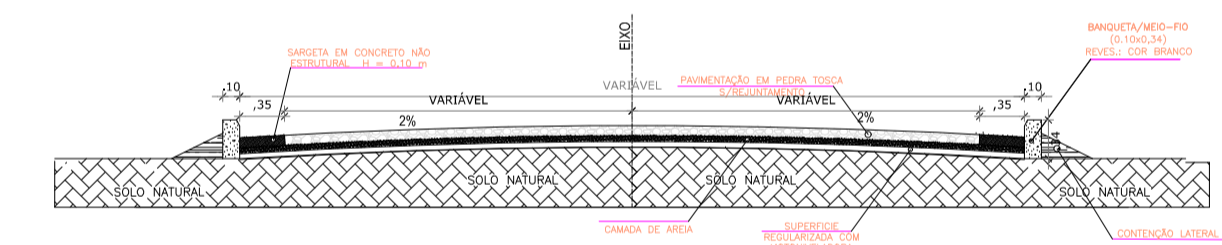
■ Área de corte: 0,375 m²
■ Área de aterro: 0,104 m²



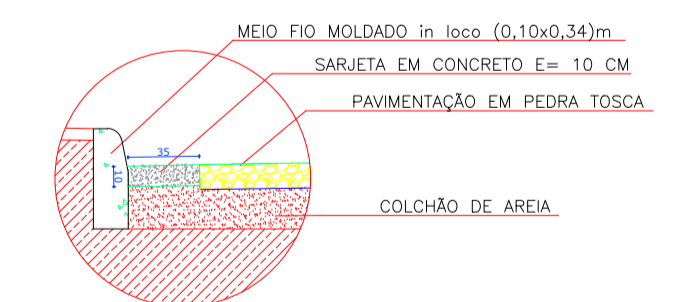
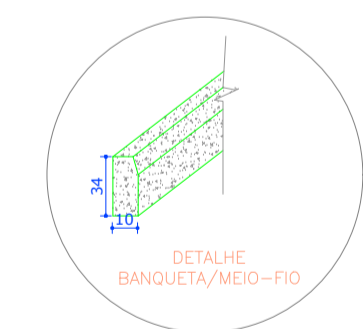
04 PERFIL LONGITUDINAL
ESCALA _____ ESCALA 1:750



05 PLANTA DE SITUAÇÃO
ESCALA _____ SEM ESCALA



02 SEÇÃO TRANSVERSAL
ESCALA _____ SEM ESCALA

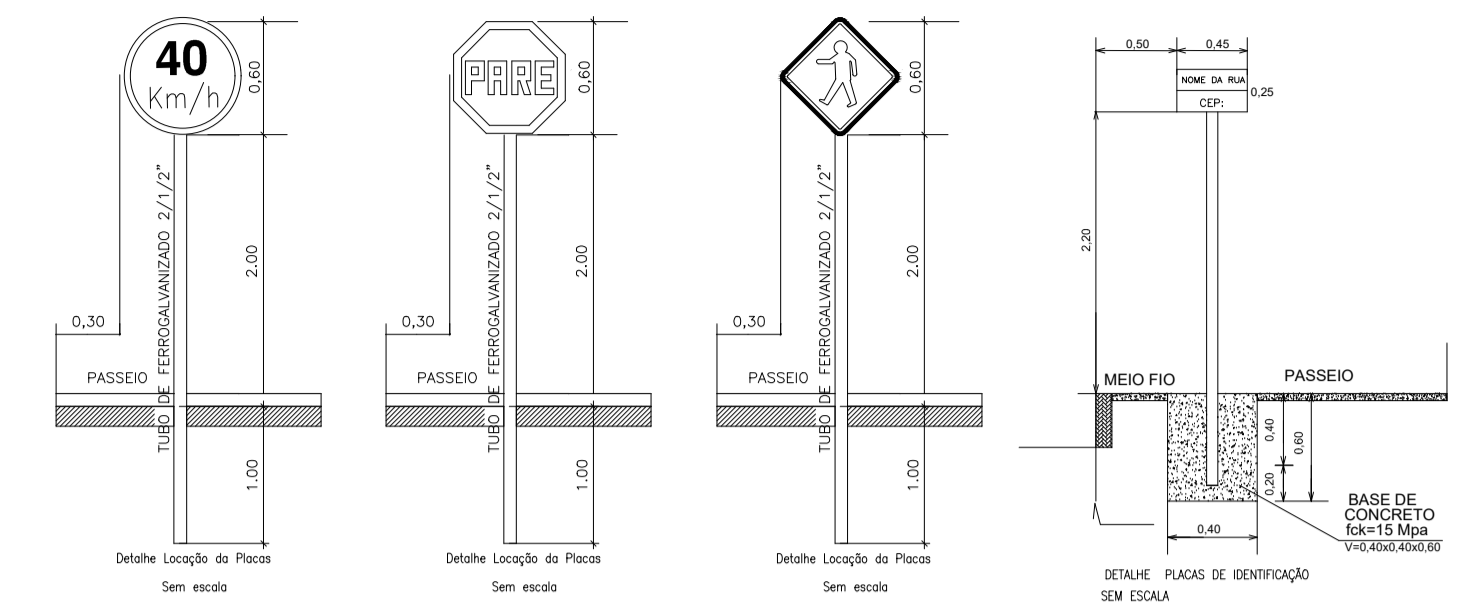
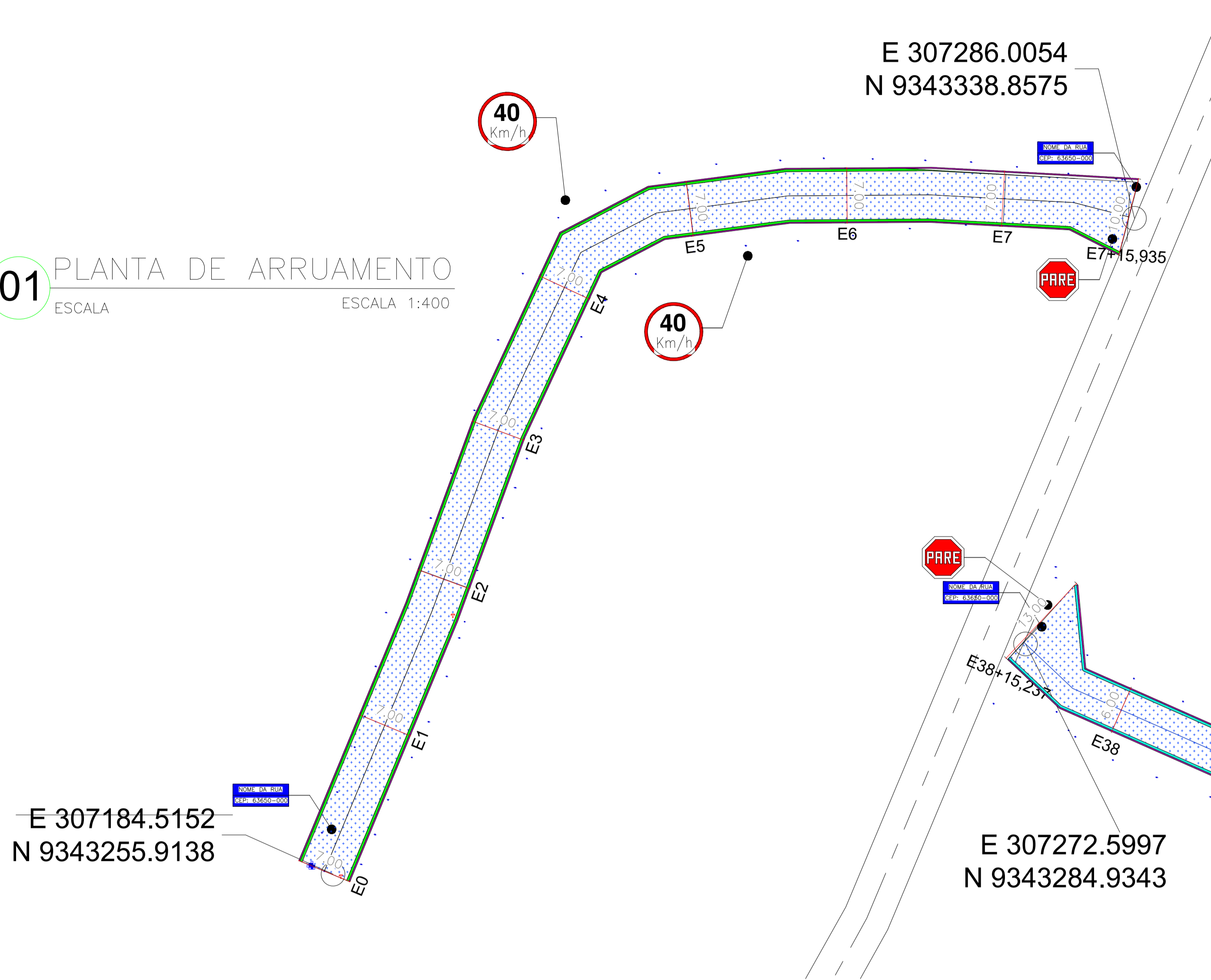


03 DETALHE MEIO-FIO E SARJETA
ESCALA _____ SEM ESC.

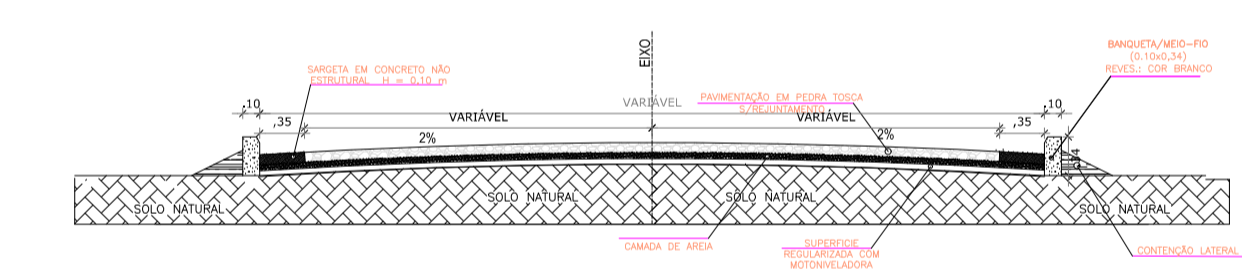
WANDESON PAULINO DA SILVA:061664
SILVA:061664 98357
 Assinado digitalmente por WANDESON PAULINO DA SILVA:06166498357
 ND: C=BR, O=ICP-Brasil, OU=Certificado Digital PF A1, OU=Videoconferencia, OU=45616309000149, OU=AC SyngularID Multipla, CN=WANDESON PAULINO DA SILVA:06166498357
 Razão: Eu sou o autor deste documento
 Localização:
 Data: 2026.02.19 14:09:41-03'00'
 Foxit PDF Reader Versão: 2025.2.0

Título:		Conteúdo: PREFEITURA MUNICIPAL DE QUITERIANÓPOLIS-CE PAVIMENTAÇÃO EM PEDRA TOSCA	
Escala H: - Escala V: -		Desenho: PLANTA DE ARRUAAMENTO - RUA A - VZ DO SÃO PEDRO	
Etapo:		Coordenador do Equipe de Projetos:	
Responsável Técnico:		Data: 17/10/2025	
WANDESON PAULINO DA SILVA - RNP 0621531944		Prancha: 01/01	
Código: PM:			
Código:			
Código:			

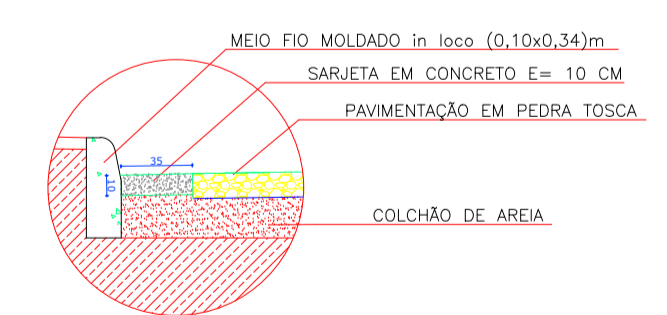
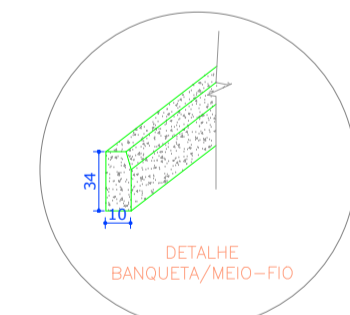
01 PLANTA DE ARRUEAMENTO
ESCALA 1:400



05 PLANTA DE SITUAÇÃO
ESCALA SEM ESCALA

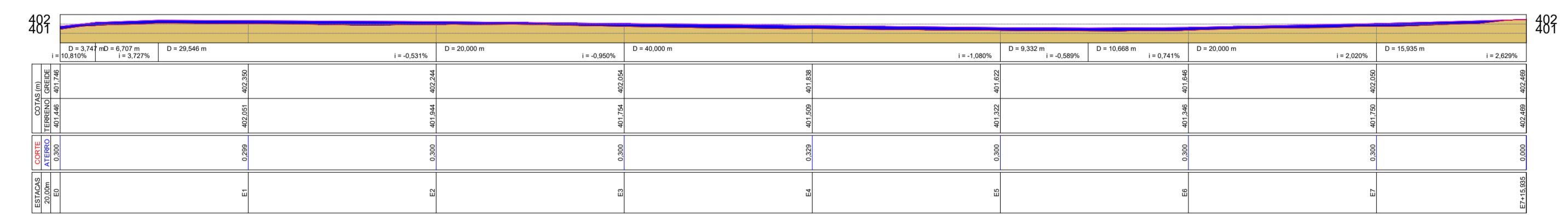


02 SEÇÃO TRANSVERSAL
ESCALA SEM ESCALA



Perfil Longitudinal São Pedro Galdino - Claudio CE-351

Área de corte: 0,000 m²
 Área de aterro: 47,185 m²



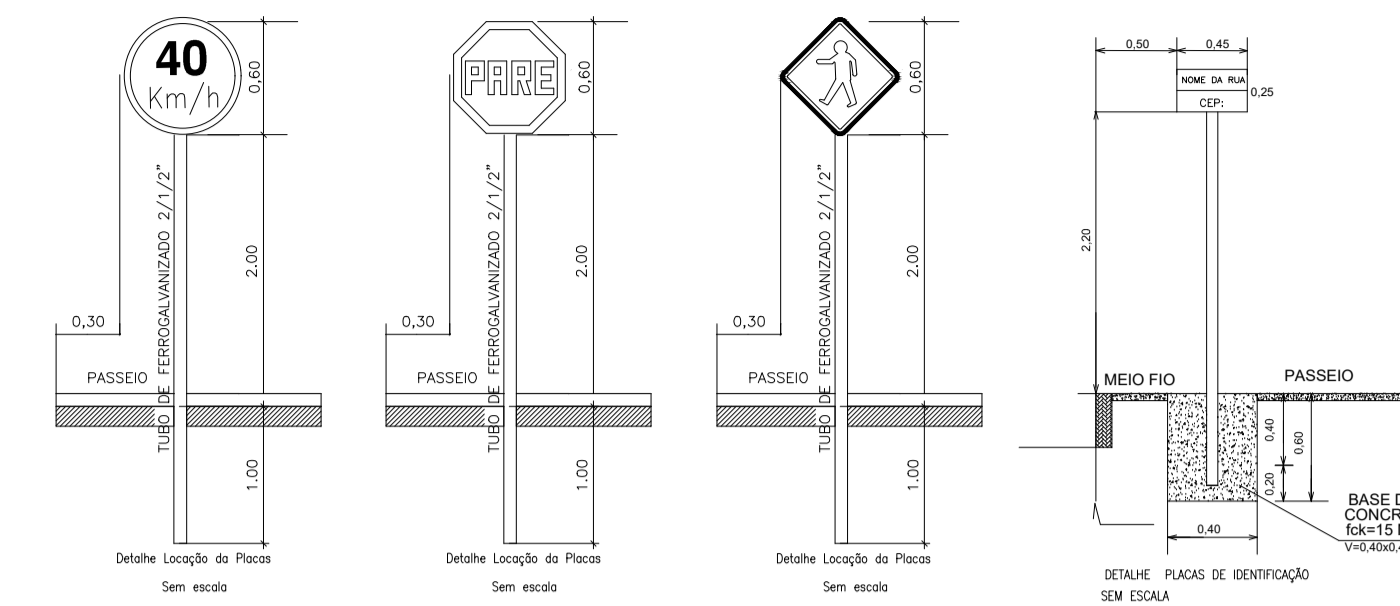
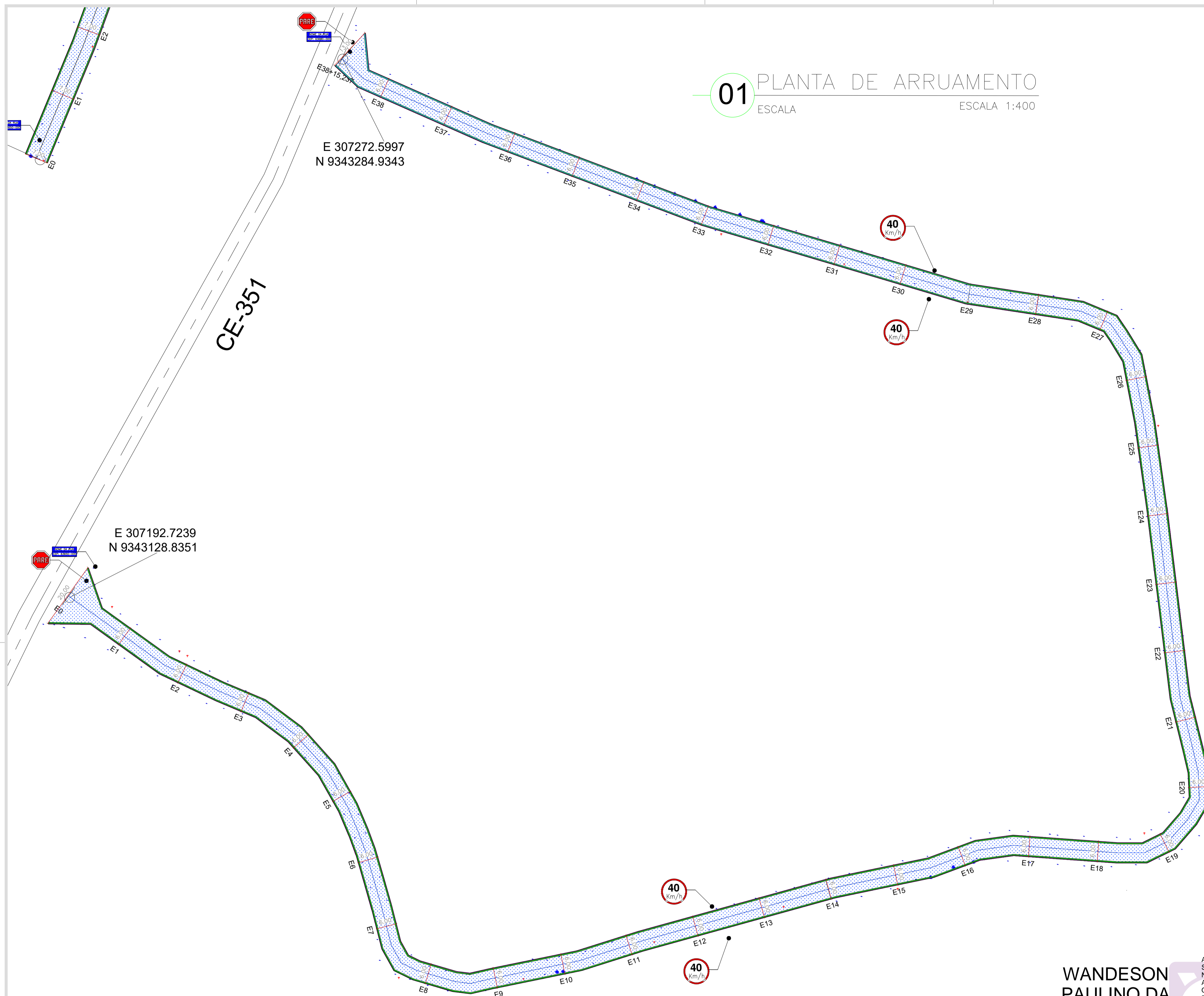
04 PERFIL LONGITUDINAL
ESCALA 1:750

WANDESON PAULINO DA SILVA:06166498357
 Assinado digitalmente por WANDESON PAULINO DA SILVA:06166498357
 ND: C=BR, O=ICP-Brasil, OU=Certificado Digital PF A1, OU=Videoconferencia, OU=45616309000149, OU=AC SyngularID Multipla, CN=WANDESON PAULINO DA SILVA:06166498357
 Razão: Eu sou o autor deste documento
 Localização
 Data: 2026.02.19 14:10:01-03'00"
 Foxit PDF Reader Versão: 2025.2.0

Título:		Conteúdo: PREFEITURA MUNICIPAL DE QUITERIANÓPOLIS-CE PAVIMENTAÇÃO EM PEDRA TOSCA	
Escala H: - Escala V: -		Desenho: PLANTA DE ARRUEAMENTO - RUA GALDINO CLAUDIO - SÃO PEDRO	
Etapo:		Coordenador do Equipe de Projetos:	
Responsável Técnico: WANDESON PAULINO DA SILVA - RNP 0621531944		Data: 17/10/2025	
Código: 01/01		Prancha:	

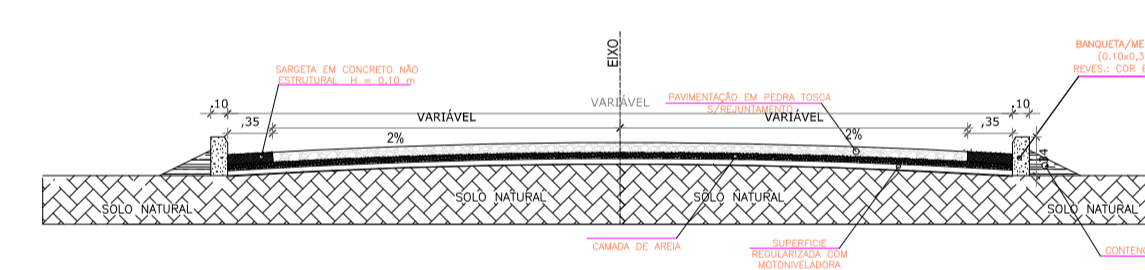
01 PLANTA DE ARRUAAMENTO

ESCALA 1:400



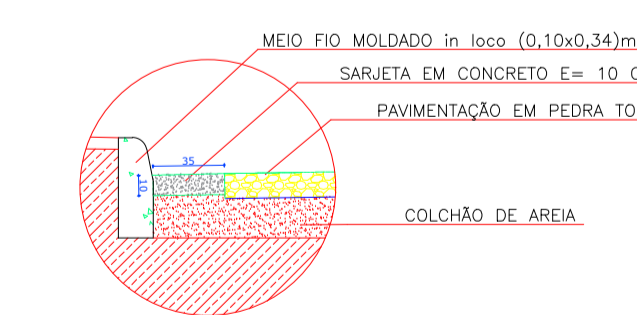
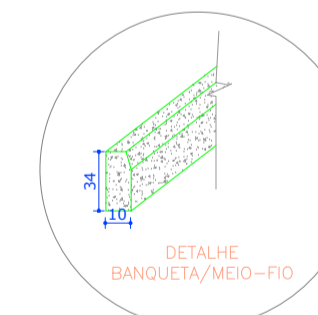
05 PLANTA DE SITUAÇÃO

ESCALA SEM ESCALA



02 SEÇÃO TRANSVERSAL

ESCALA SEM ESCALA



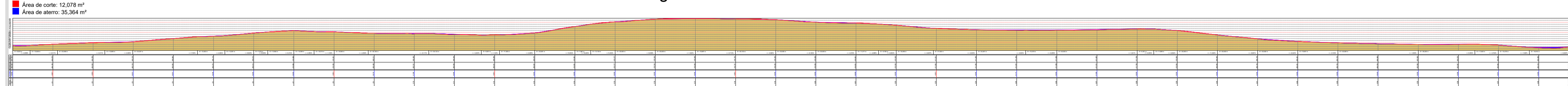
WANDESON PAULINO DA SILVA:06166498357

Assinado digitalmente por WANDESON PAULINO DA SILVA:06166498357
 ND: C=BR, O=ICP-Brasil, OU=Certificado Digital PF A1, OU=Videconferencia, OU=45616309000149, OU=AC SyngularID Multipla, CN=WANDESON PAULINO DA SILVA:06166498357
 Razão: Eu sou o autor deste documento
 Localização:
 Data: 2026.02.19 14:10:38-03'00"
 Foxit PDF Reader Versão: 2025.2.0

Perfil Longitudinal CE-351 - Lanilson - Quadra CE-351

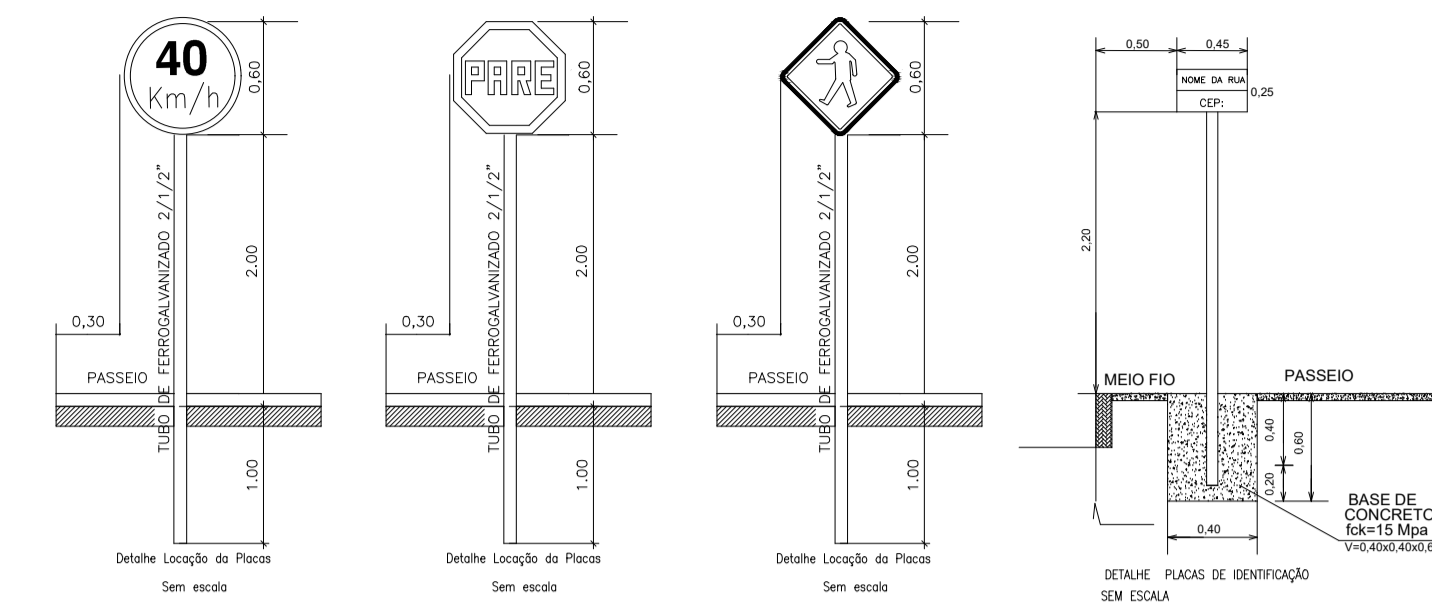
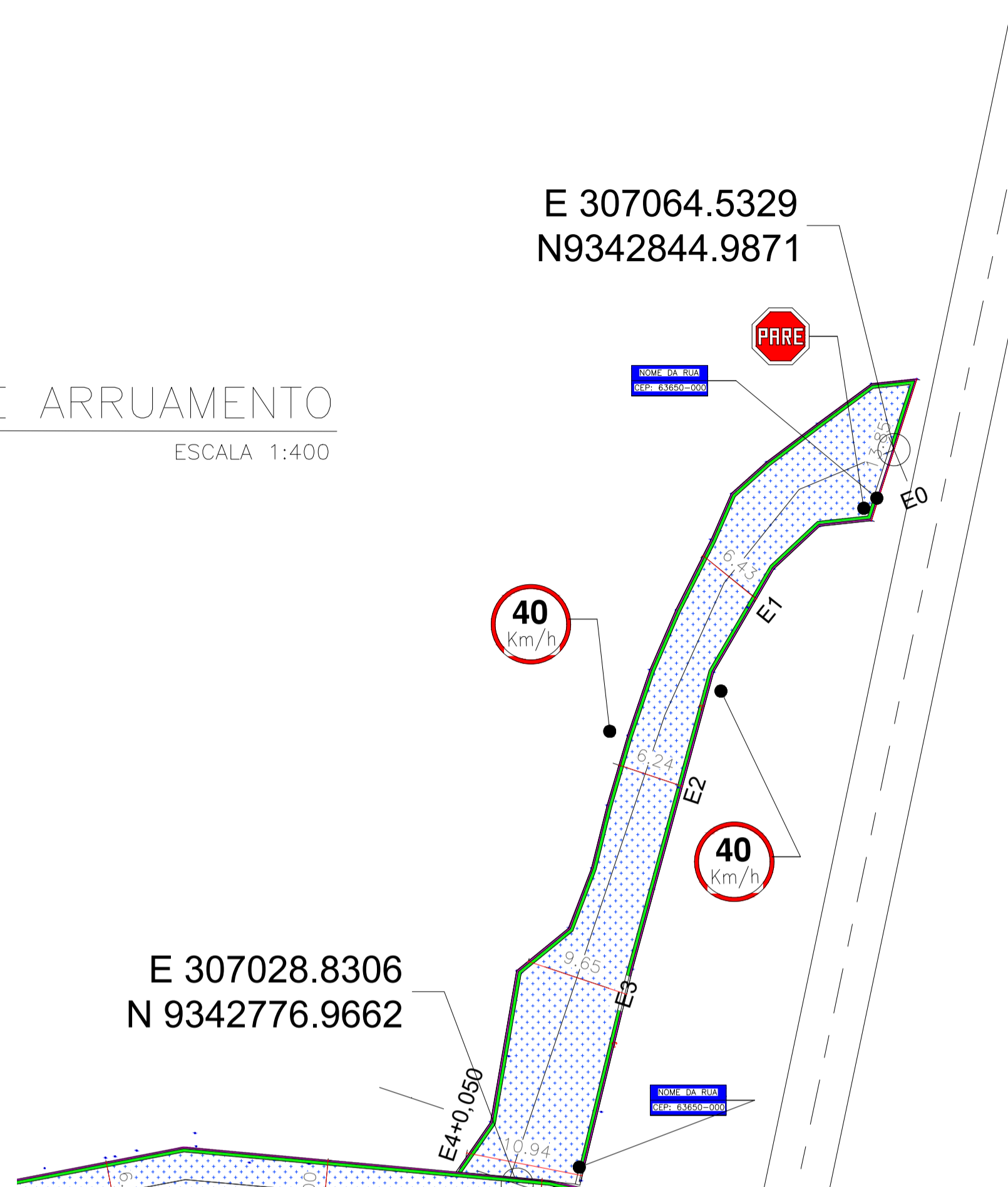
04 PERFIL LONGITUDINAL

ESCALA 1:750



Título:		Conteúdo: PREFEITURA MUNICIPAL DE QUITERIANÓPOLIS-CE PAVIMENTAÇÃO EM PEDRA TOSCA	
Escala H: - Escala V: -		Desenho: PLANTA DE ARRUAAMENTO - RUA LANILSON QUADRA - SÃO PEDRO	
Etapo:		Coordenador do Equipe de Projetos:	
Responsável Técnico: WANDESON PAULINO DA SILVA - RNP 0621531944		Data: 17/10/2025	
Código: PM: Código: Código:		Prancha: 01/01	

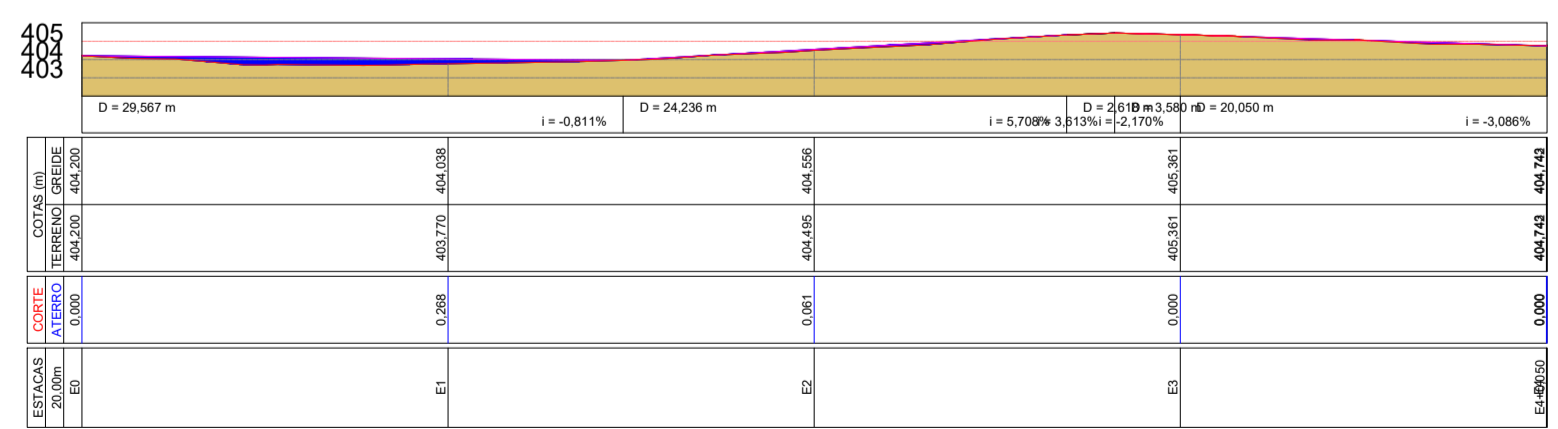
01 PLANTA DE ARRUEAMENTO
ESCALA 1:400



05 PLANTA DE SITUAÇÃO
ESCALA SEM ESCALA

Perfil Longitudinal São Pedro Rua Nova - Bar do Risley

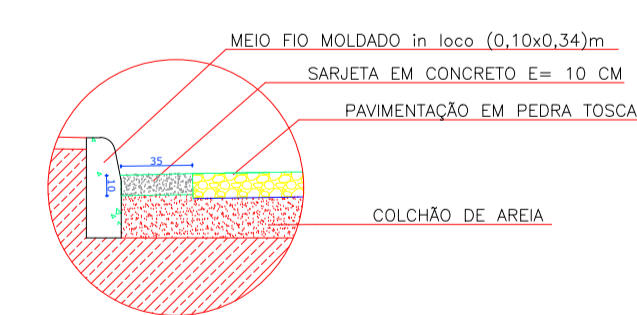
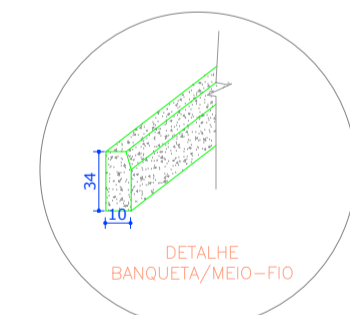
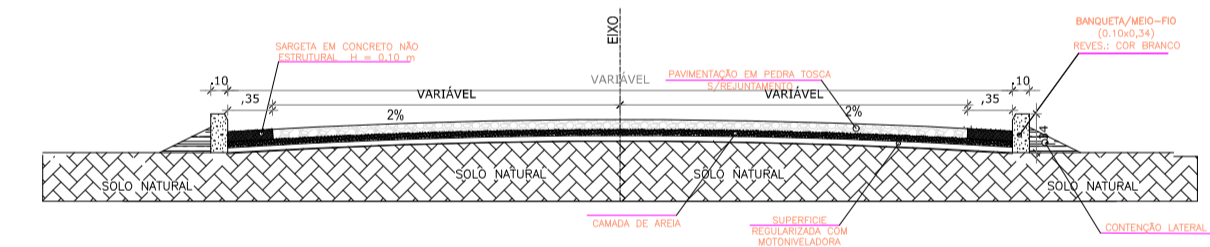
■ Área de corte: 0,024 m²
■ Área de aterro: 8,762 m²



04 PERFIL LONGITUDINAL
ESCALA 1:750

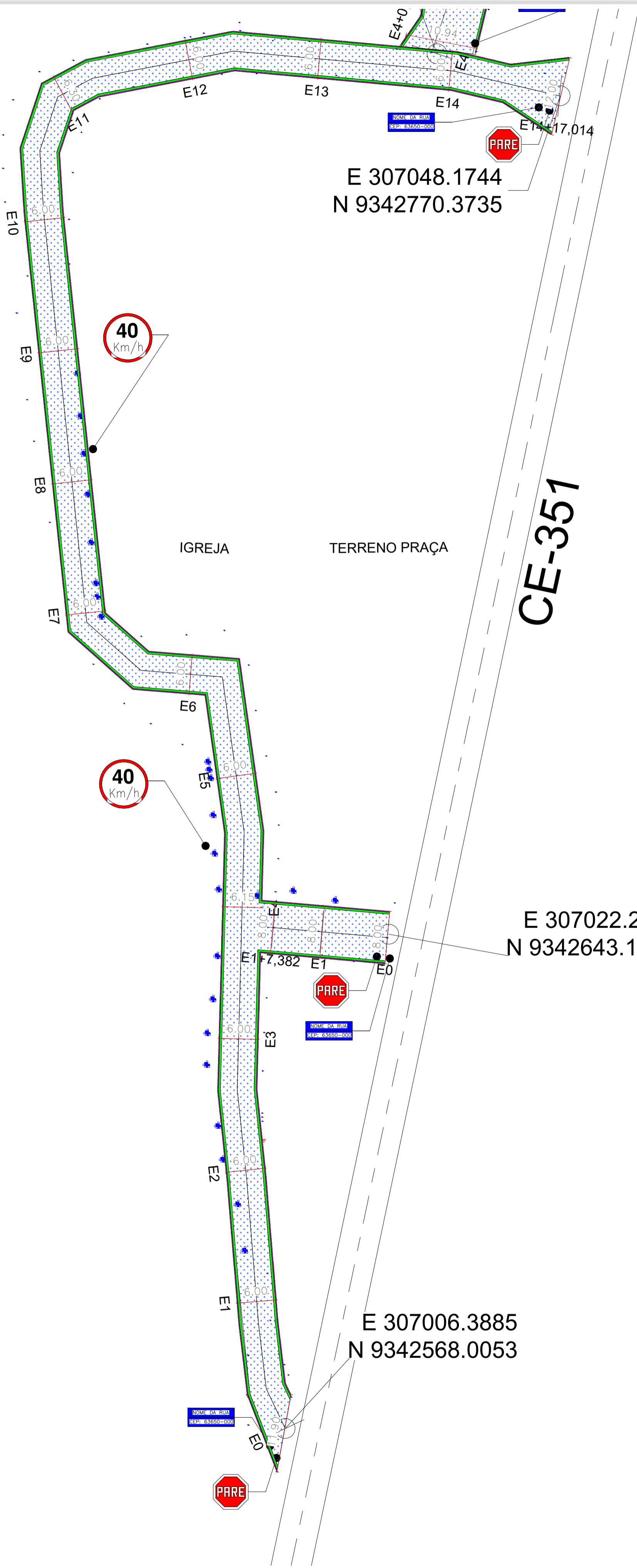
WANDESON PAULINO DA SILVA:06166498357
 Assinado digitalmente por WANDESON PAULINO DA SILVA:06166498357
 ND: C=BR, O=ICP-Brasil, OU=Certificado Digital PF A1, OU=Videoconferencia, OU=45616309000149, OU=AC SyngularID Multipla, CN=WANDESON PAULINO DA SILVA:06166498357
 Razão: Eu sou o autor deste documento
 Localização:
 Data: 2026.02.19 14:11:05-03'00'
 Foxit PDF Reader Versão: 2025.2.0

02 SEÇÃO TRANSVERSAL
ESCALA SEM ESCALA

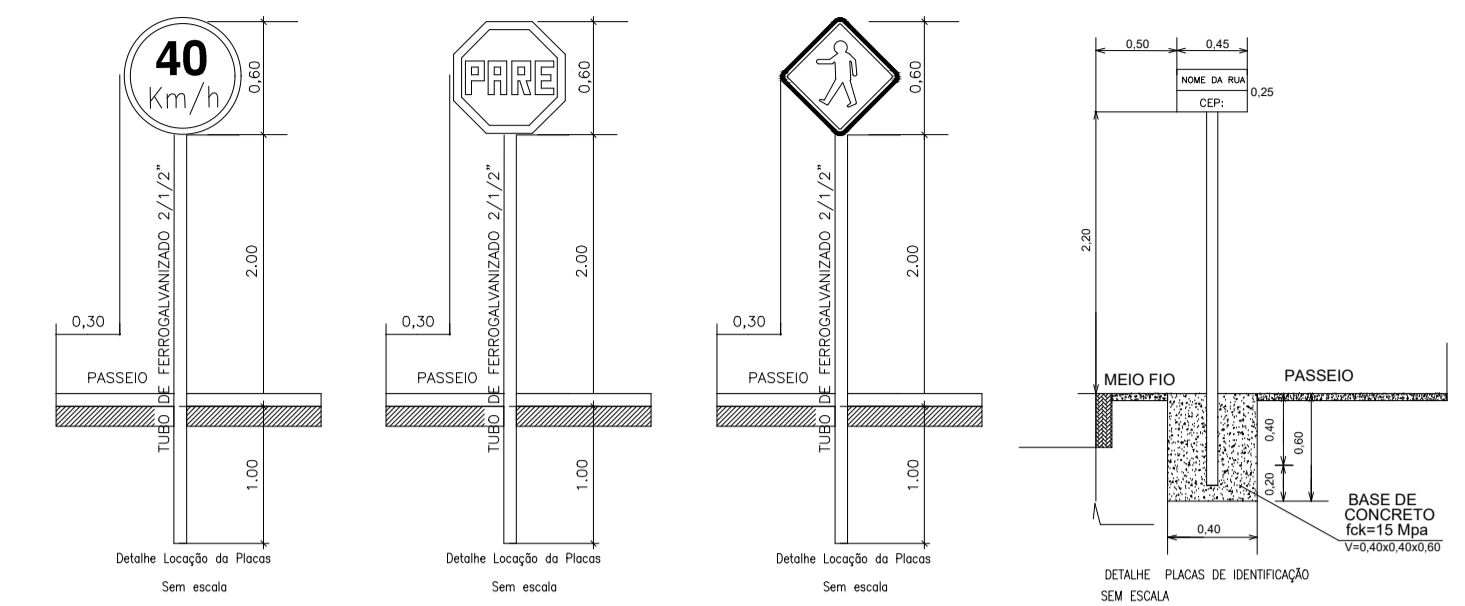


03 DETALHE MEIO-FIO E SARJETA
ESCALA SEM ESC.

Título:	
Conteúdo: PREFEITURA MUNICIPAL DE QUITERIANÓPOLIS-CE PAVIMENTAÇÃO EM PEDRA TOSCA	
Desenho: PLANTA DE ARRUEAMENTO - RUA NOVA - SÃO PEDRO	
Etapo: Coordenador do Equipe de Projetos:	
Escala H: - Escala V: -	Responsável Técnico: WANDESON PAULINO DA SILVA - RNP 0621531944 Data: 17/10/2025
Código: PM: Código: Código:	Prancha: 01/01

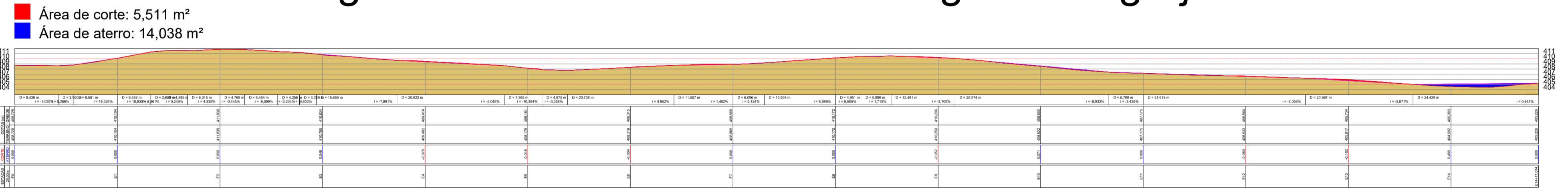


01 PLANTA DE ARRUEAMENTO
 ESCALA 1:400

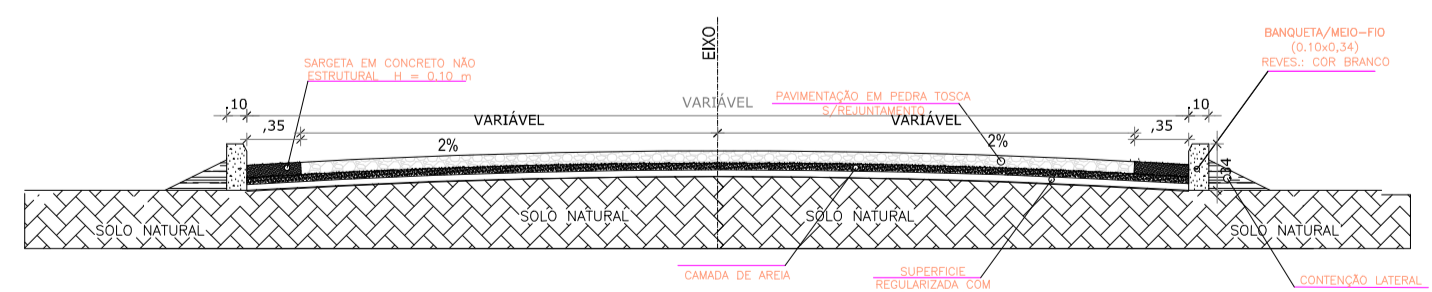


05 PLANTA DE SITUAÇÃO
 ESCALA SEM ESCALA

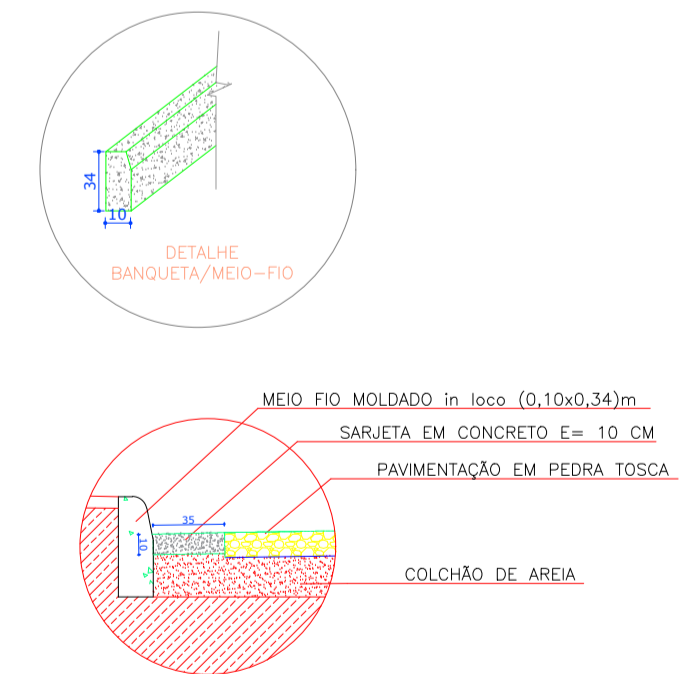
Perfil Longitudinal S. Pedro CE-351 - Braguinha - Igreja - CE-351



04 PERFIL LONGITUDINAL
 ESCALA 1:750



02 SEÇÃO TRANSVERSAL
 ESCALA SEM ESCALA

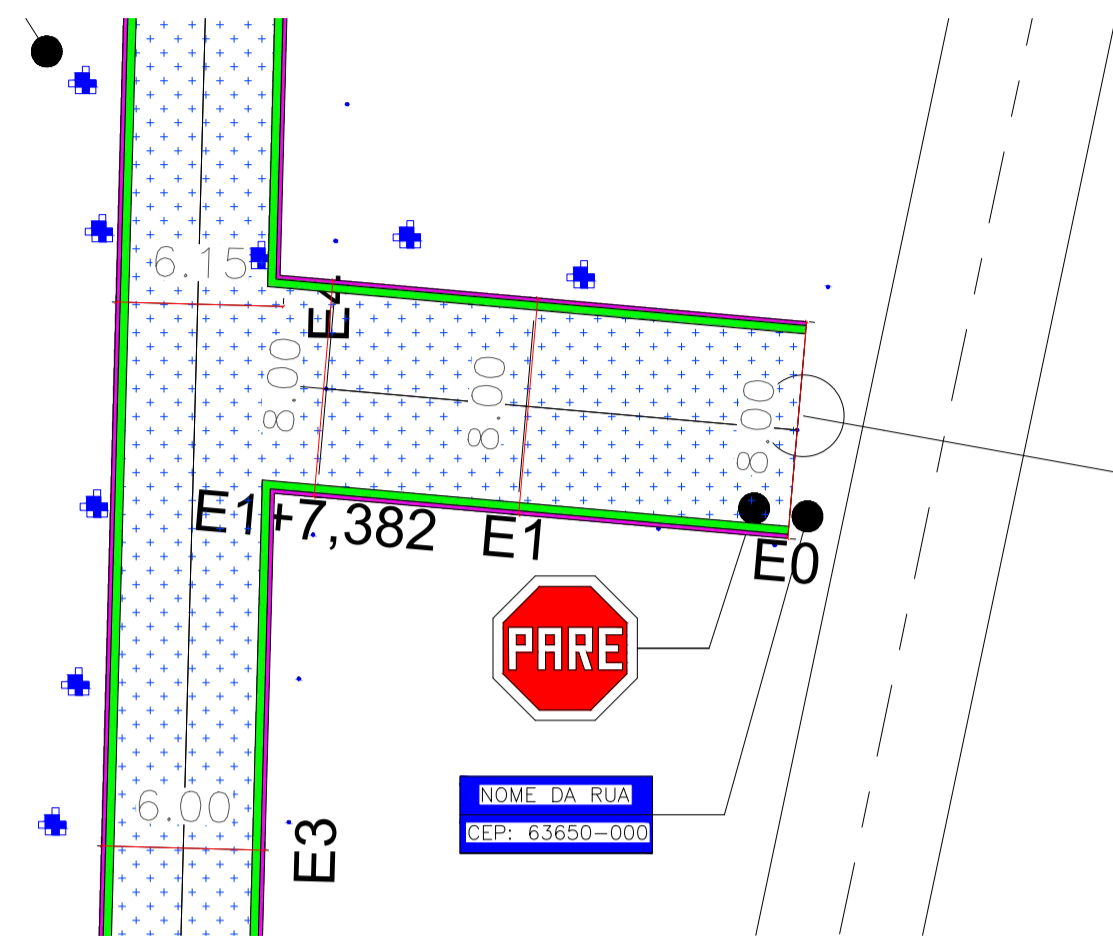


03 DETALHE MEIO-FIO E SARJETA
 ESCALA SEM ESC.

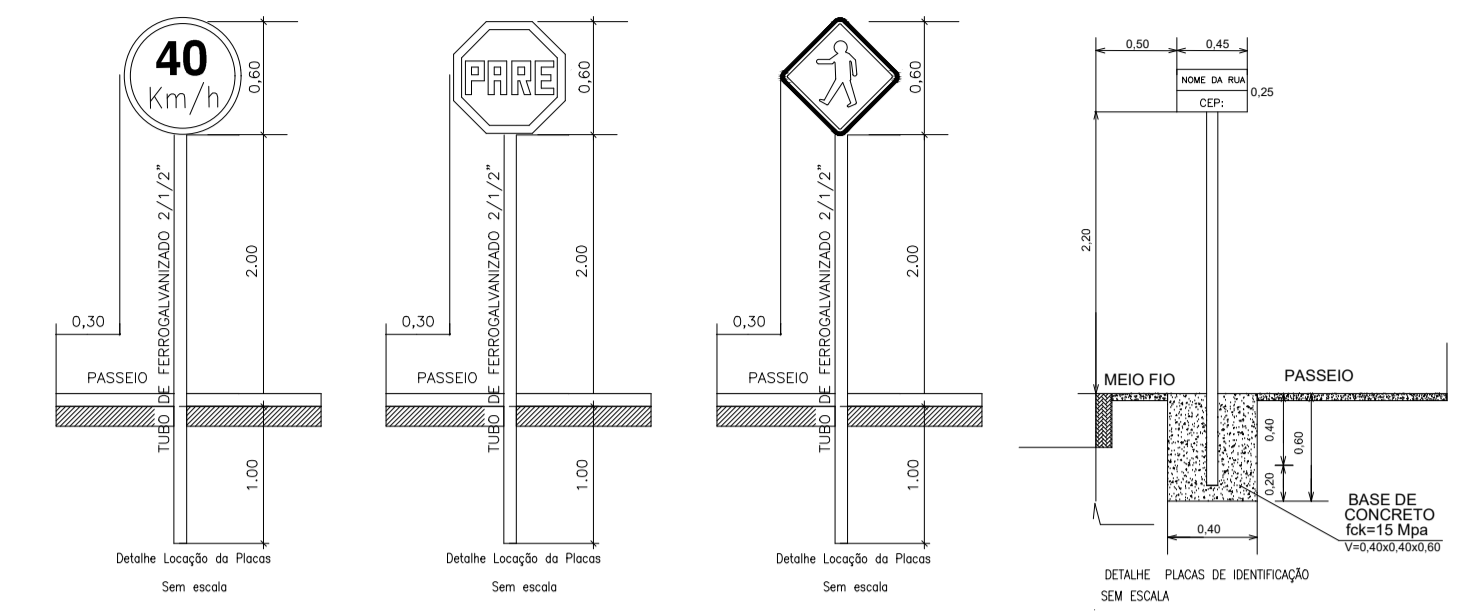
WANDESON PAULINO DA SILVA:0616649837
 Assinado digitalmente por WANDESON PAULINO DA SILVA:0616649837
 ND=C=BR, O=CP-Brasil, OU=Certificado Digital DF A1, O=U=Videoconferencia, OU=45616309000149, OU=AC SyngularID Múltipla, CN=WANDESON PAULINO DA SILVA:0616649837
 Razão: Eu sou o autor deste documento
 Localização:
 Data: 2026.02.19 14:11:31-0300'
 Foxit PDF Reader Versão: 2025.2.0

Título:		Conteúdo: PREFEITURA MUNICIPAL DE QUITERIANÓPOLIS-CE PAVIMENTAÇÃO EM PEDRA TOSCA	
Etapo:		Desenho: PLANTA DE ARRUEAMENTO - RUA BRAGUINHA - SÃO PEDRO	
Escala H: - Escala V: -		Coordenador do Equipe de Projetos:	
Responsável Técnico: WANDESON PAULINO DA SILVA - RNP 0621531944		Data: 17/10/2025	
Código: PM: Código: Código:		Prancha: 01/01	

01 PLANTA DE ARRUEAMENTO
ESCALA ESCALA 1:400



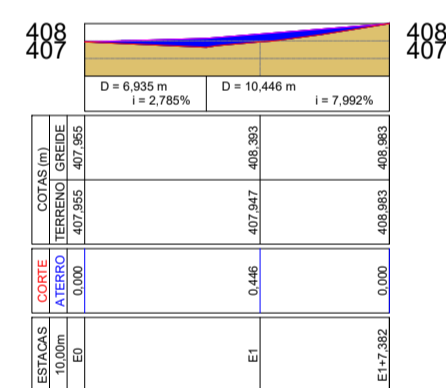
E 307022.2971
N 9342643.1018



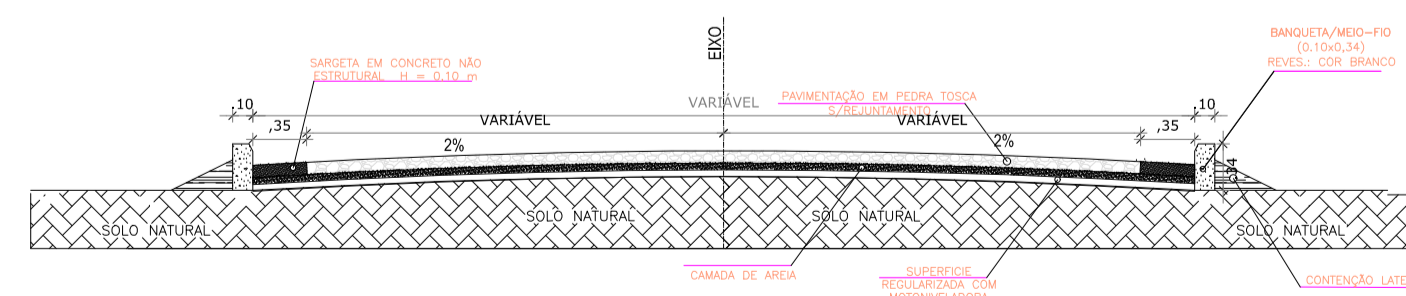
05 PLANTA DE SITUAÇÃO
ESCALA SEM ESCALA

Perfil Longitudinal S. Pedro Acesso Igreja

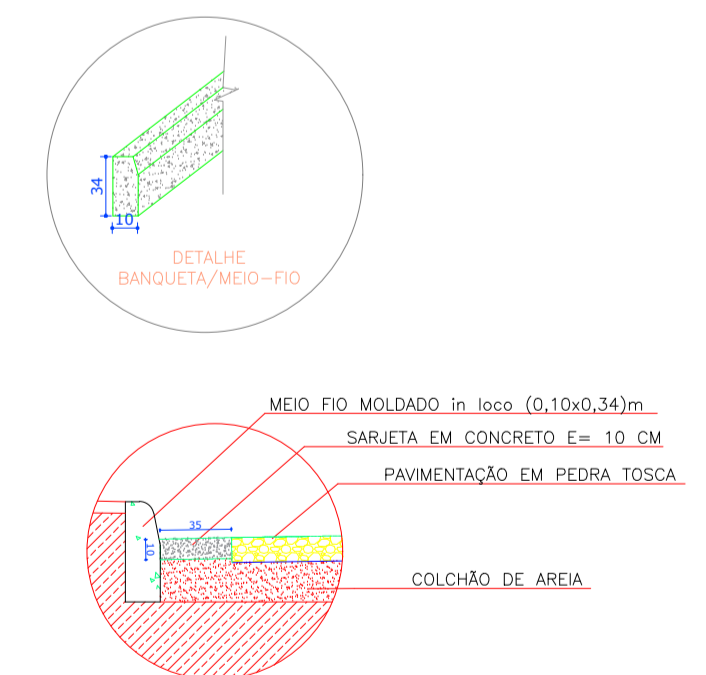
Área de corte: 0,000 m²
Área de aterro: 5,097 m²



04 PERFIL LONGITUDINAL
ESCALA ESCALA 1:750



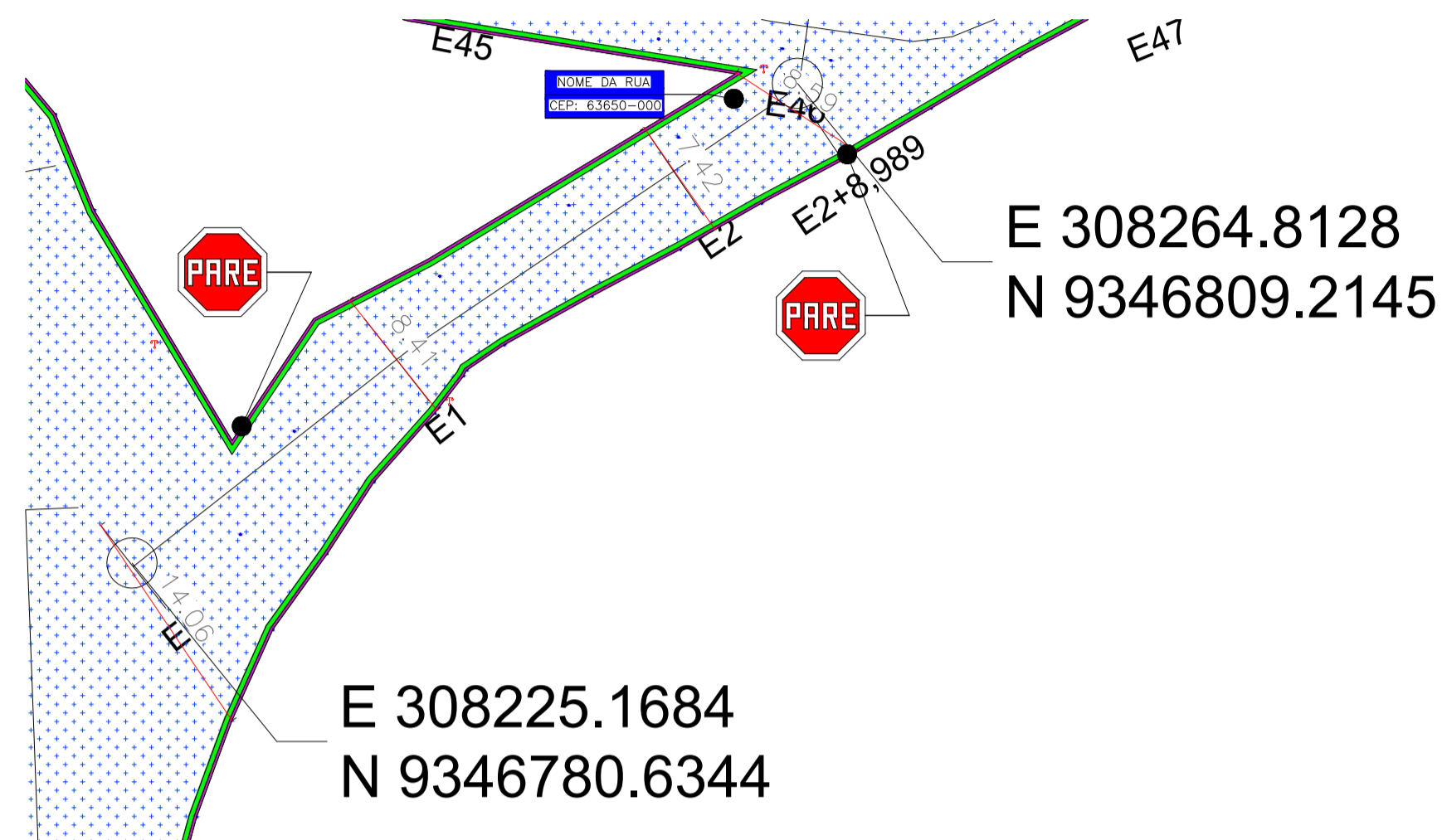
02 SEÇÃO TRANSVERSAL
ESCALA SEM ESCALA



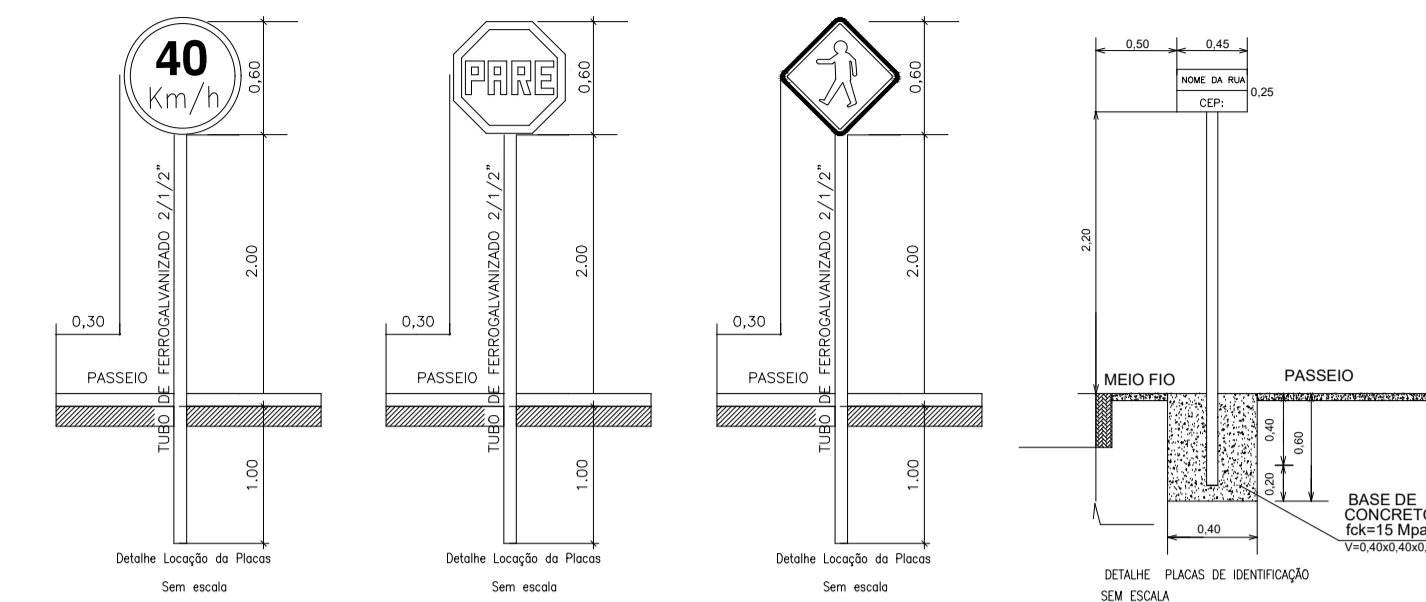
03 DETALHE MEIO-FIO E SARJETA
ESCALA SEM ESC.

WANDESON PAULINO DA SILVA:0616649835
Assinado digitalmente por WANDESON PAULINO DA SILVA:0616649835
NO: C=BR, O=ICP-Brasil, OU=4561630900148, OU=AC SIngularID Multipla, CN=WANDESON PAULINO DA SILVA:0616649835
Razão: Eu sou o autor deste documento
Localização:
Data: 2026.02.19 14:11:52-03'00'
Foxit PDF Reader Versão: 2025.2.0

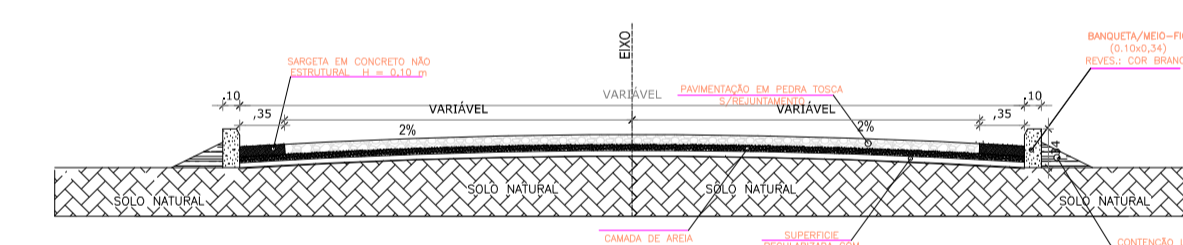
Título:		Conteúdo: PREFEITURA MUNICIPAL DE QUITERIANÓPOLIS-CE PAVIMENTAÇÃO EM PEDRA TOSCA	
Etapo:		Desenho: PLANTA DE ARRUEAMENTO - ACESSO IGREJA - SÃO PEDRO	
Escala H: - Escala V: -		Coordenador do Equipe de Projetos:	Data: 17/10/2025
Responsável Técnico:		Wandeson Paulino da Silva - RNP 0621531944	Prancha: 01/01
Código:			
Código:			
Código:			



01 PLANTA DE ARRUAMENTO
ESCALA ESCALA 1:400



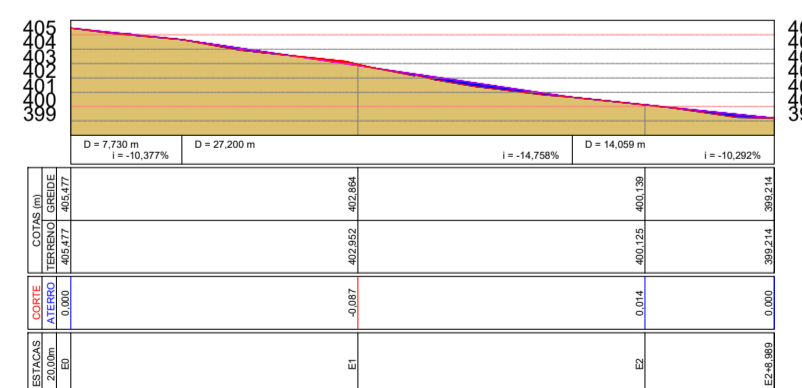
05 PLANTA DE SITUAÇÃO
ESCALA SEM ESCALA



02 SEÇÃO TRANSVERSAL
ESCALA SEM ESCALA

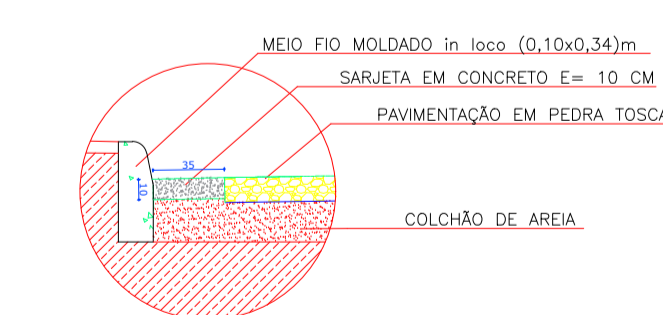
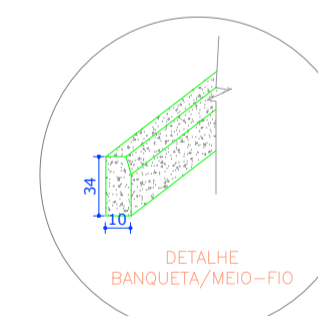
Perfil Longitudinal Caieras Rua A

■ Área de corte: 0,453 m²
■ Área de aterro: 3,739 m²



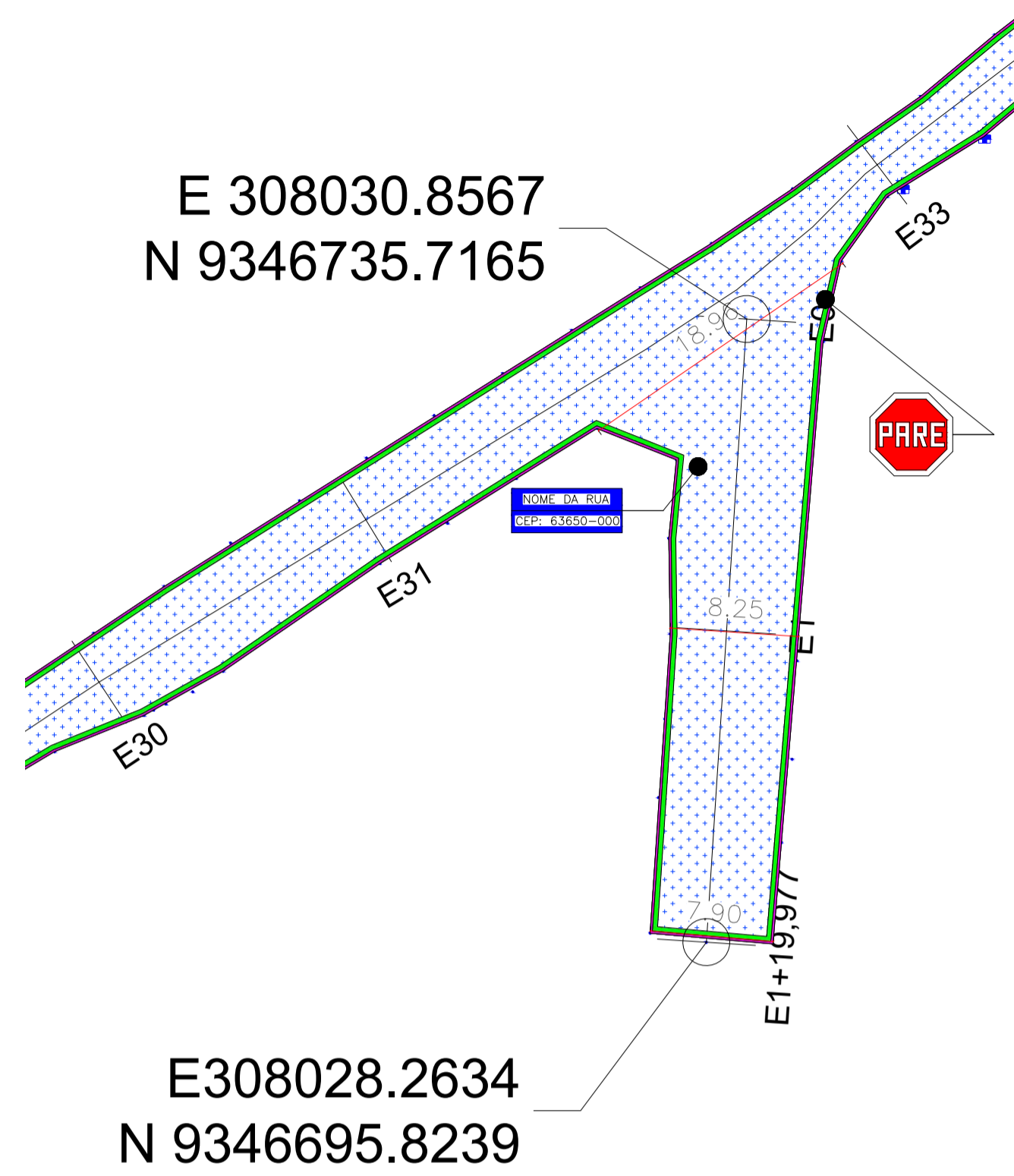
04 PERFIL LONGITUDINAL
ESCALA ESCALA 1:750

WANDESON PAULINO DA SILVA:06166498357
Assinado digitalmente por WANDESON PAULINO DA SILVA:06166498357
ND: C=BR, O=ICP-Brasil, OU=Certificado Digital PF A1, OU=Videoconferencia, OU=45616309000149, OU=AC SyngularID Múltipla, CN=WANDESON PAULINO DA SILVA:06166498357
Razão: Eu sou o autor deste documento
Localização:
Data: 2026.02.19 14:12:17-03'00'
Foxit PDF Reader Versão: 2025.2.0

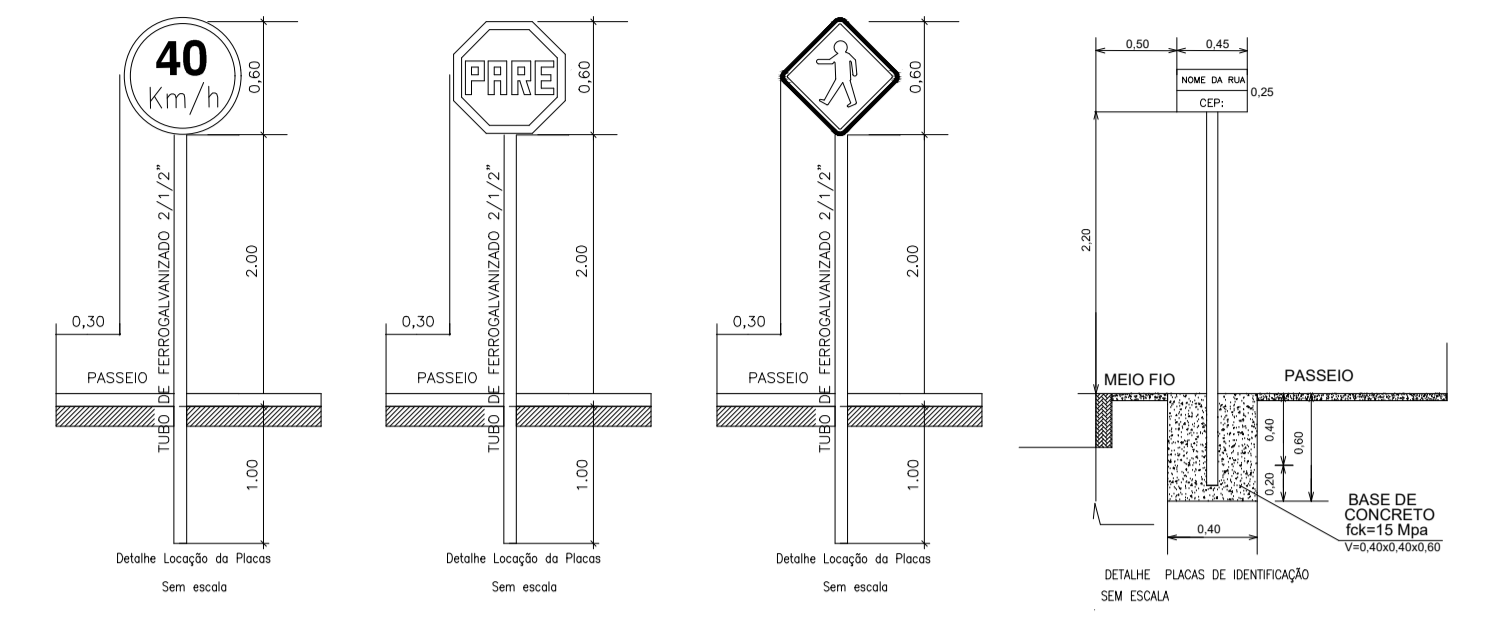


03 DETALHE MEIO-FIO E SARJETA
ESCALA SEM ESC.

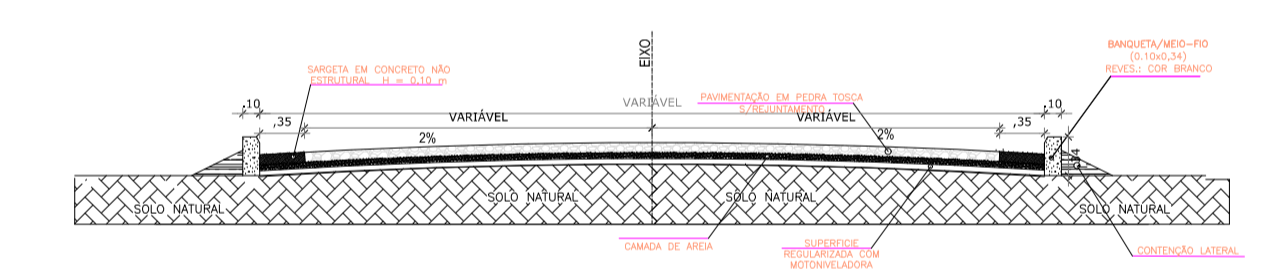
Título:		Conteúdo: PREFEITURA MUNICIPAL DE QUITERIANÓPOLIS-CE PAVIMENTAÇÃO EM PEDRA TOSCA	
Escala H: - Escala V: -		Desenho: PLANTA DE ARRUAMENTO - RUA A - CAIERAS	
Etapo:		Coordenador do Equipe de Projetos:	
Responsável Técnico: WANDESON PAULINO DA SILVA - RNP 0621531944		Data: 17/10/2025	
Código: PM: Código: Código:		Prancha: 01/01	



01 PLANTA DE ARRUEAMENTO
ESCALA 1:400



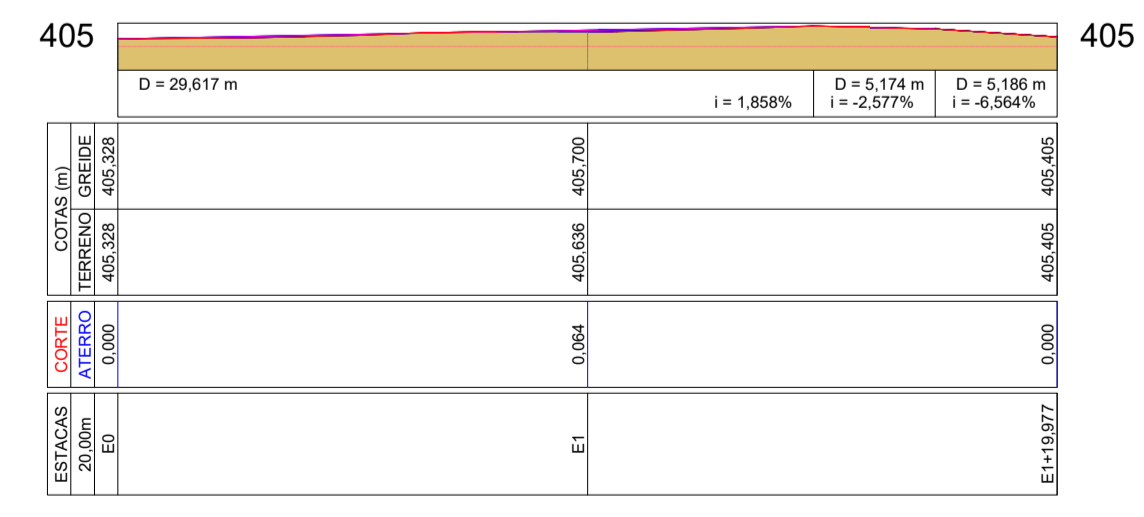
05 PLANTA DE SITUAÇÃO
ESCALA SEM ESCALA



02 SEÇÃO TRANSVERSAL
ESCALA SEM ESCALA

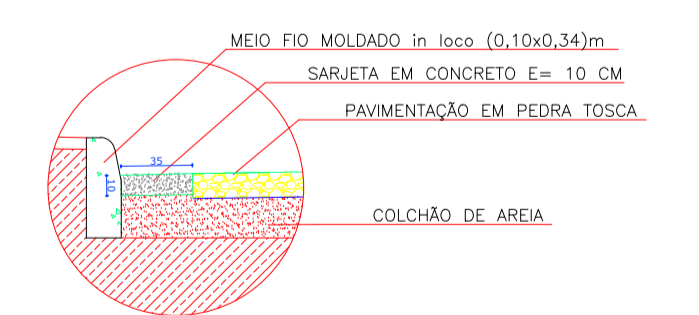
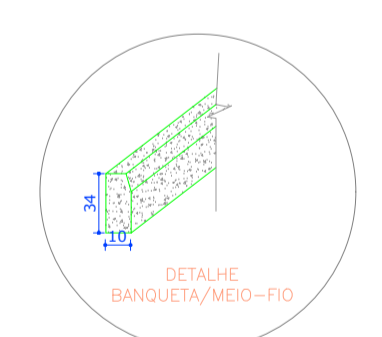
Perfil Longitudinal Caieras Rua B

■ Área de corte: 0,047 m²
■ Área de aterro: 1,128 m²



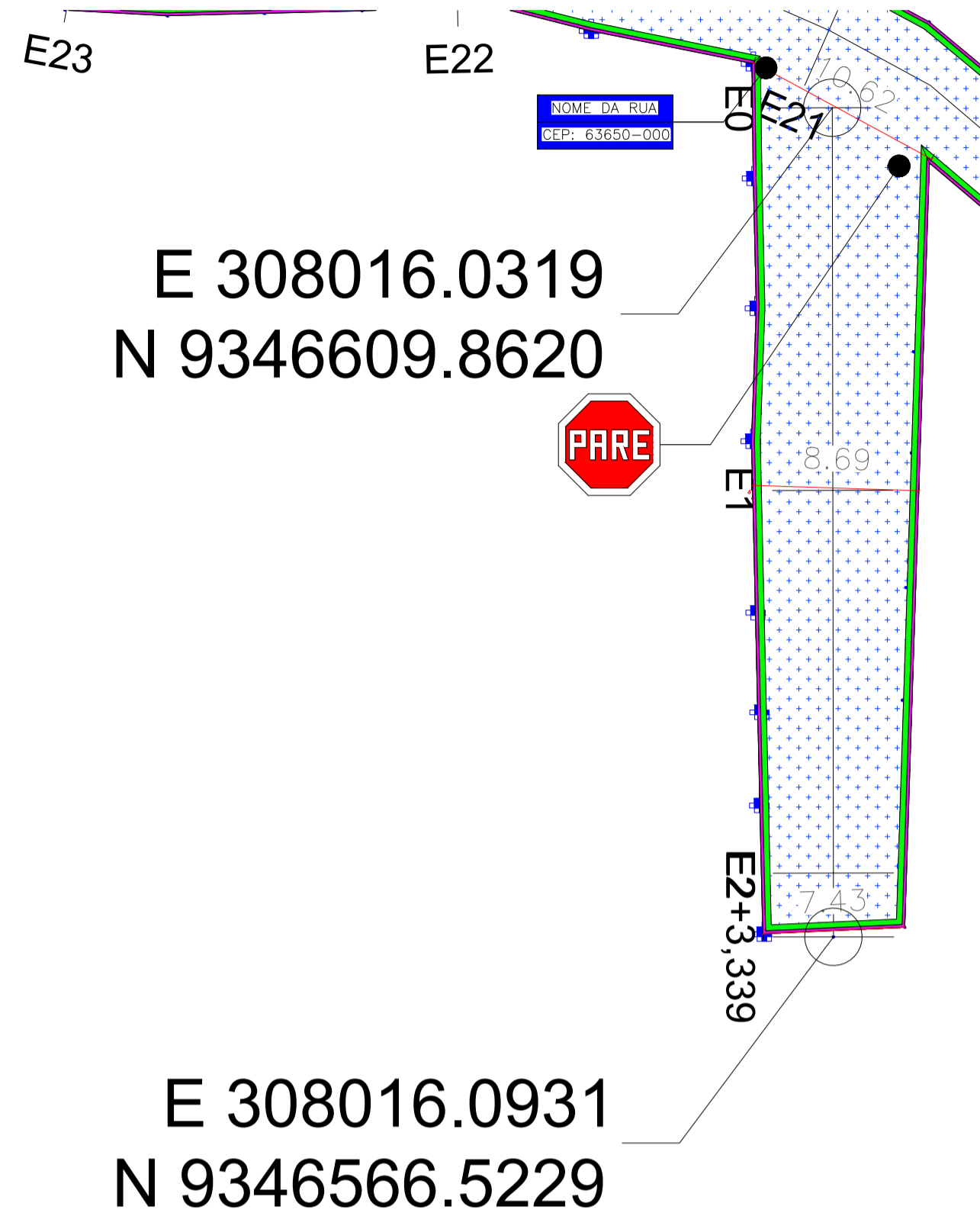
04 PERFIL LONGITUDINAL
ESCALA 1:750

WANDESON PAULINO DA SILVA:061664983
 57
 Assinado digitalmente por WANDESON PAULINO DA SILVA:06166498357
 ND: C=BR, O=ICP-Brasil, OU=Certificado Digital PF A1, OU=Videoconferencia, OU=45616309000149, OU=AC SyngularID Multipla, CN=WANDESON PAULINO DA SILVA:06166498357
 Razão: Eu sou o autor deste documento
 Localização:
 Data: 2026.02.19 14:12:37-03'00'
 Foxit PDF Reader Versão: 2025.2.0


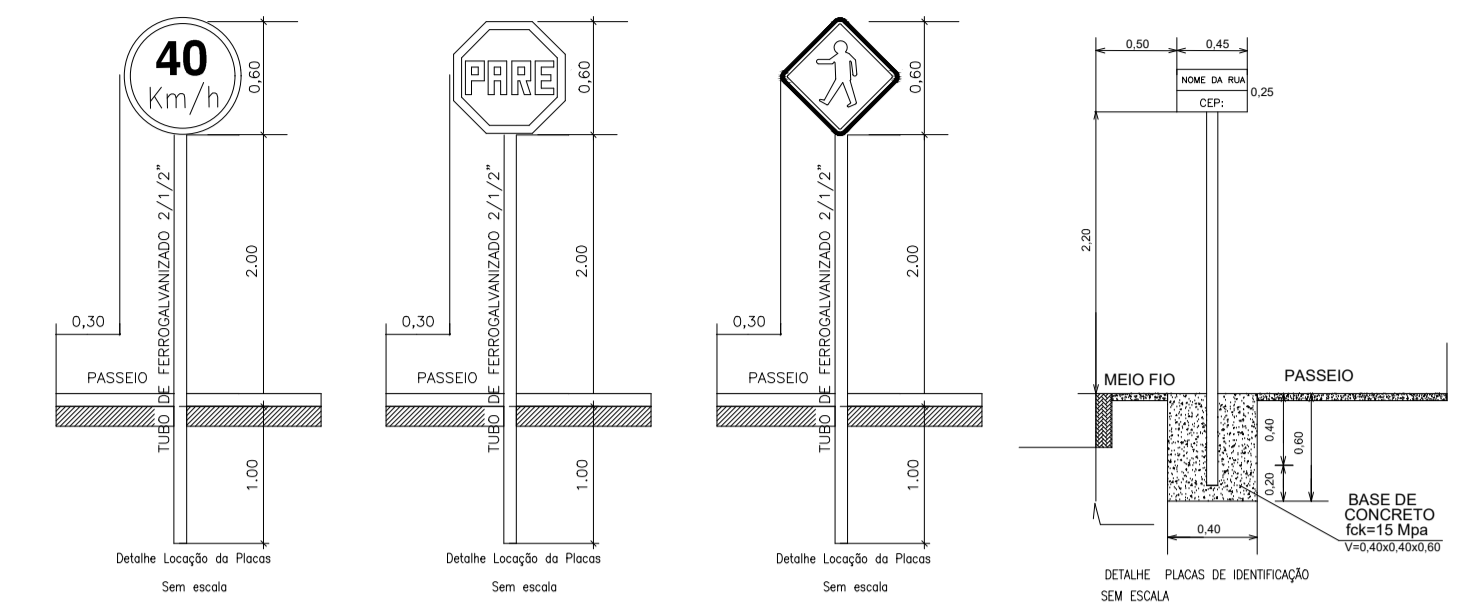


03 DETALHE MEIO-FIO E SARJETA
ESCALA SEM ESC.

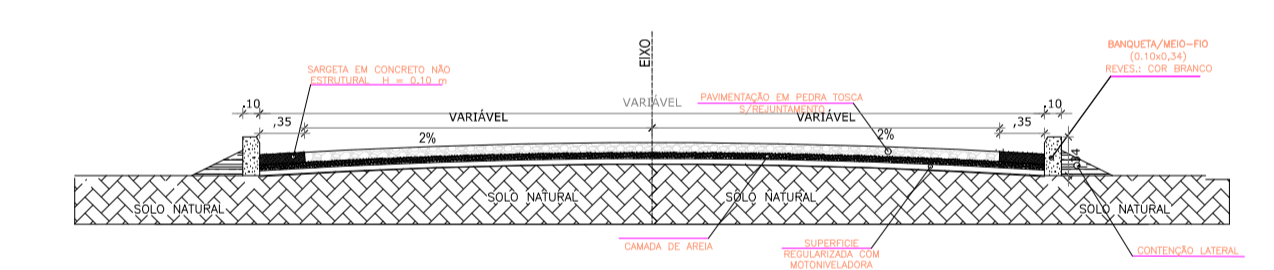
Título:		Conteúdo: PREFEITURA MUNICIPAL DE QUITERIANÓPOLIS-CE PAVIMENTAÇÃO EM PEDRA TOSCA	
Escala H: - Escala V: -		Desenho: PLANTA DE ARRUEAMENTO - RUA B - CAIERAS	
Etapo:		Coordenador do Equipe de Projetos:	
Responsável Técnico: WANDESON PAULINO DA SILVA - RNP 0621531944		Data: 17/10/2025	
Código: PM: Código: Código:		Prancha: 01/01	



01 PLANTA DE ARRUAAMENTO
ESCALA 1:400



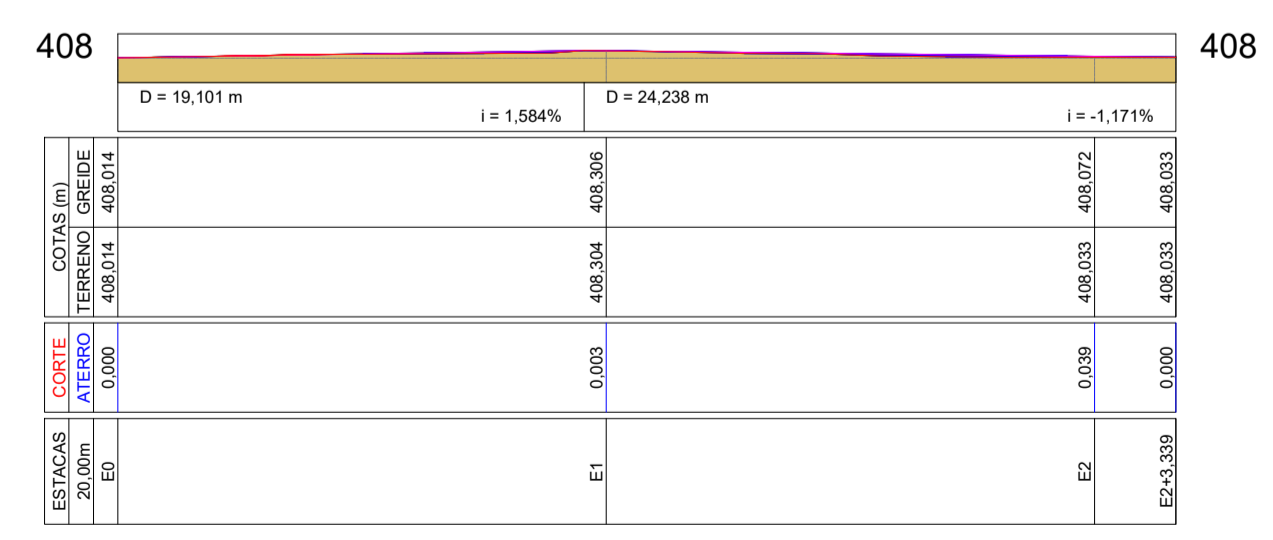
05 PLANTA DE SITUAÇÃO
ESCALA SEM ESCALA



02 SEÇÃO TRANSVERSAL
ESCALA SEM ESCALA

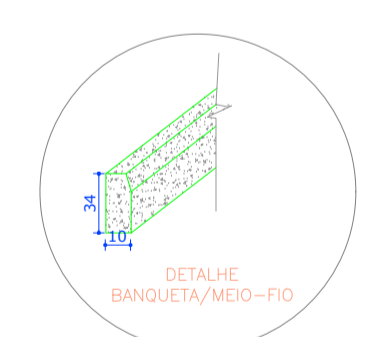
Perfil Longitudinal Caeiras Rua C

■ Área de corte: 0,017 m²
■ Área de aterro: 1,505 m²



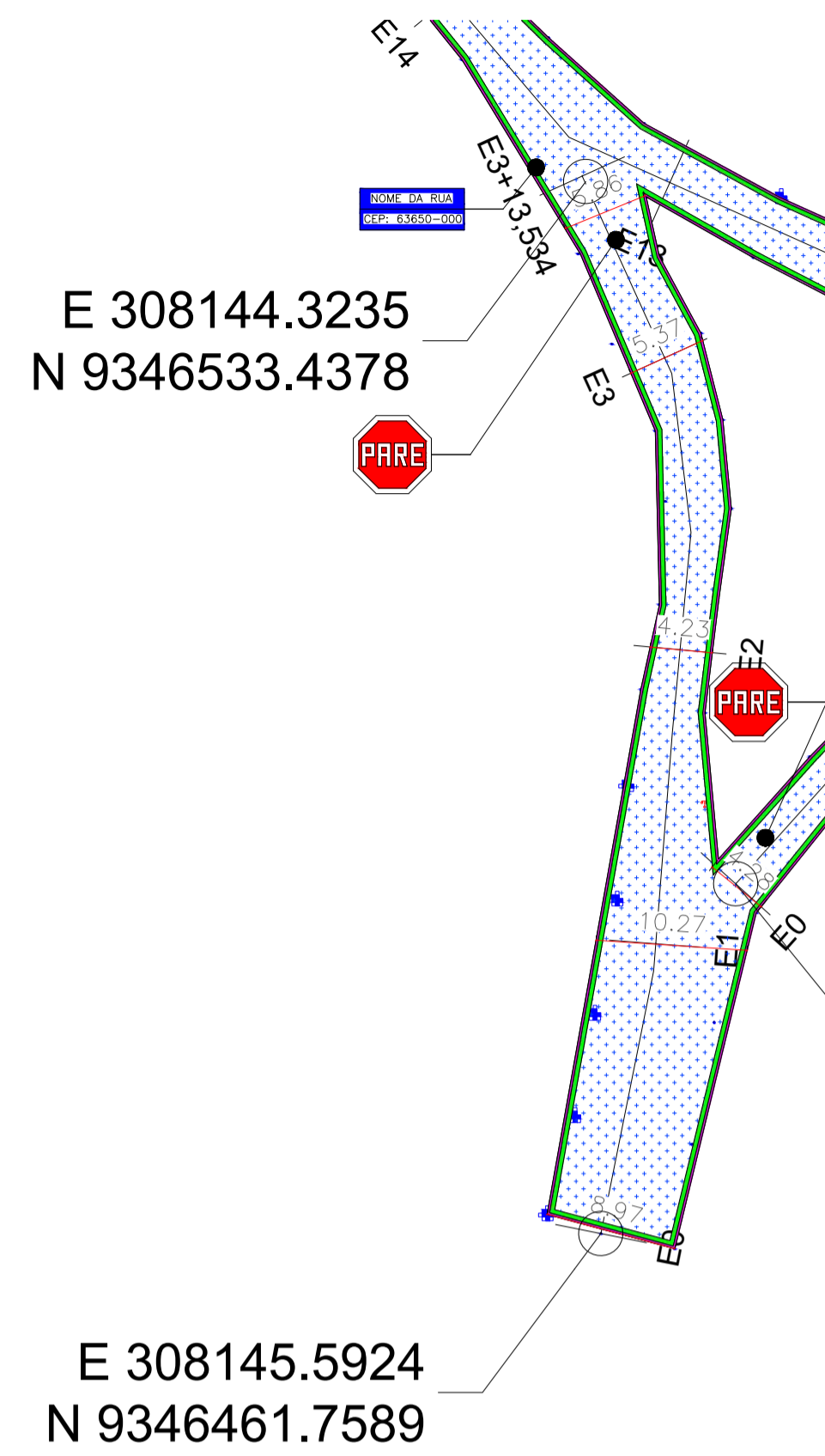
04 PERFIL LONGITUDINAL
ESCALA 1:750

WANDESON PAULINO DA SILVA:06166498357
 Assinado digitalmente por WANDESON PAULINO DA SILVA:06166498357
 ND: C=BR, O=ICP-Brasil, OU=Certificado Digital PF A1, OU=Videoconferencia, OU=45616309000149, OU=AC SyngularID Multipla, CN=WANDESON PAULINO DA SILVA:06166498357
 Razão: Eu sou o autor deste documento
 Localização:
 Data: 2026.02.19 14:13:03-03'00"
 Foxit PDF Reader Versão: 2025.2.0



03 DETALHE MEIO-FIO E SARJETA
ESCALA SEM ESC.

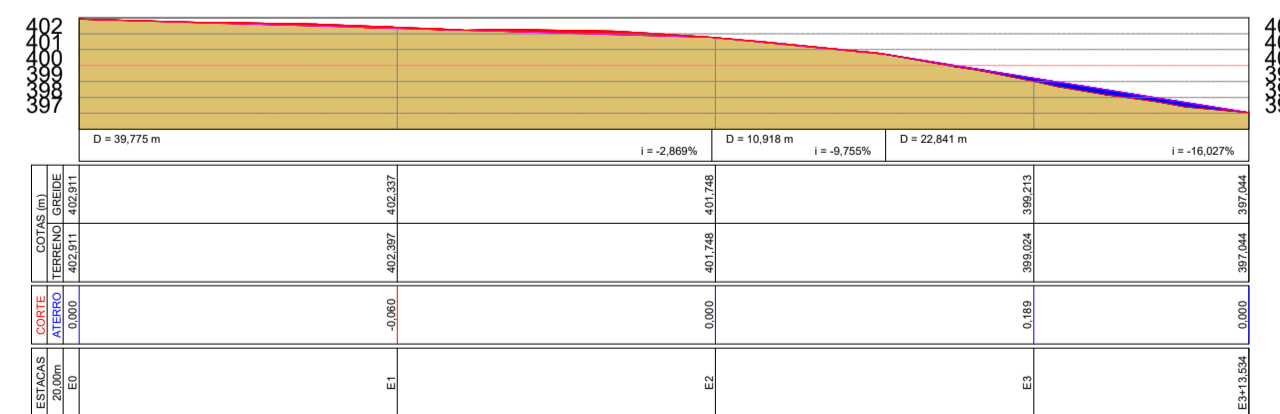
Título:		Conteúdo: PREFEITURA MUNICIPAL DE QUITERIANÓPOLIS-CE PAVIMENTAÇÃO EM PEDRA TOSCA	
Escala H: - Escala V: -		Desenho: PLANTA DE ARRUAAMENTO - RUA C - CAIERAS	
Etapo:		Coordenador do Equipe de Projetos:	
Responsável Técnico: WANDESON PAULINO DA SILVA - RNP 0621531944		Data: 17/10/2025	
Código: PM: Código: Código:		Prancha: 01/01	



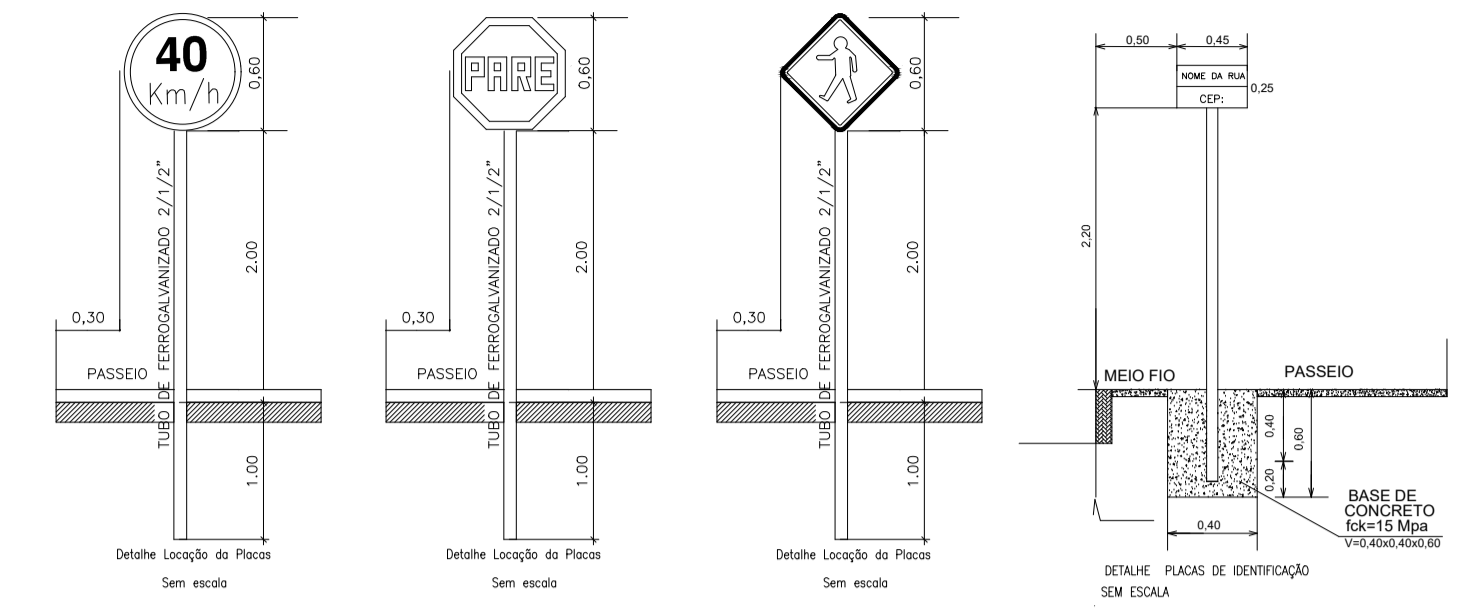
01 PLANTA DE ARRUEAMENTO
ESCALA 1:400

Perfil Longitudinal Caieras Rua D

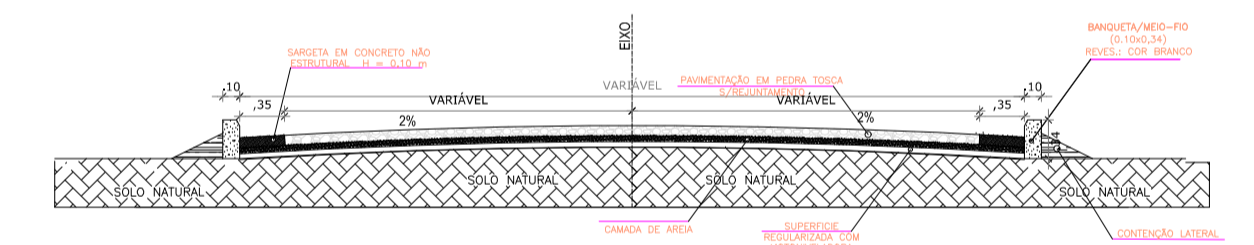
■ Área de corte: 3,393 m²
■ Área de aterro: 3,935 m²



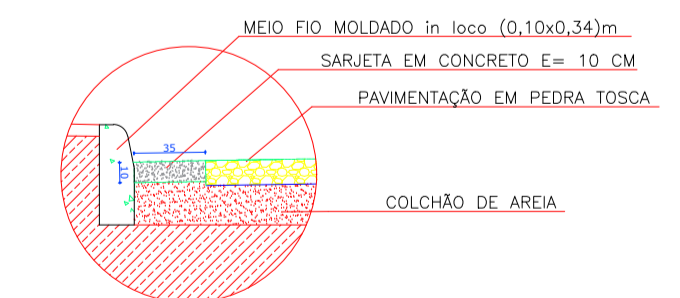
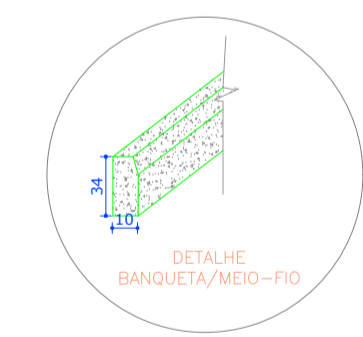
04 PERFIL LONGITUDINAL
ESCALA 1:750



05 PLANTA DE SITUAÇÃO
ESCALA SEM ESCALA



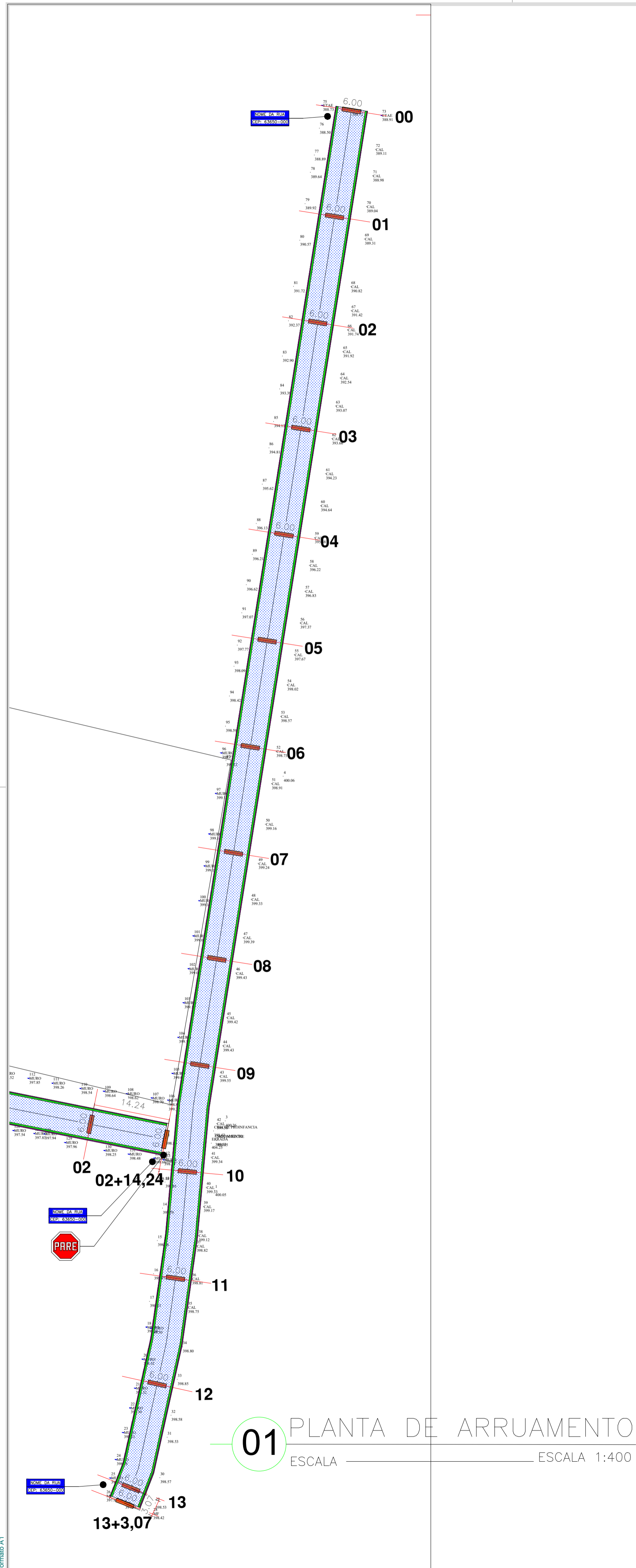
02 SEÇÃO TRANSVERSAL
ESCALA SEM ESCALA



03 DETALHE MEIO-FIO E SARJETA
ESCALA SEM ESC.

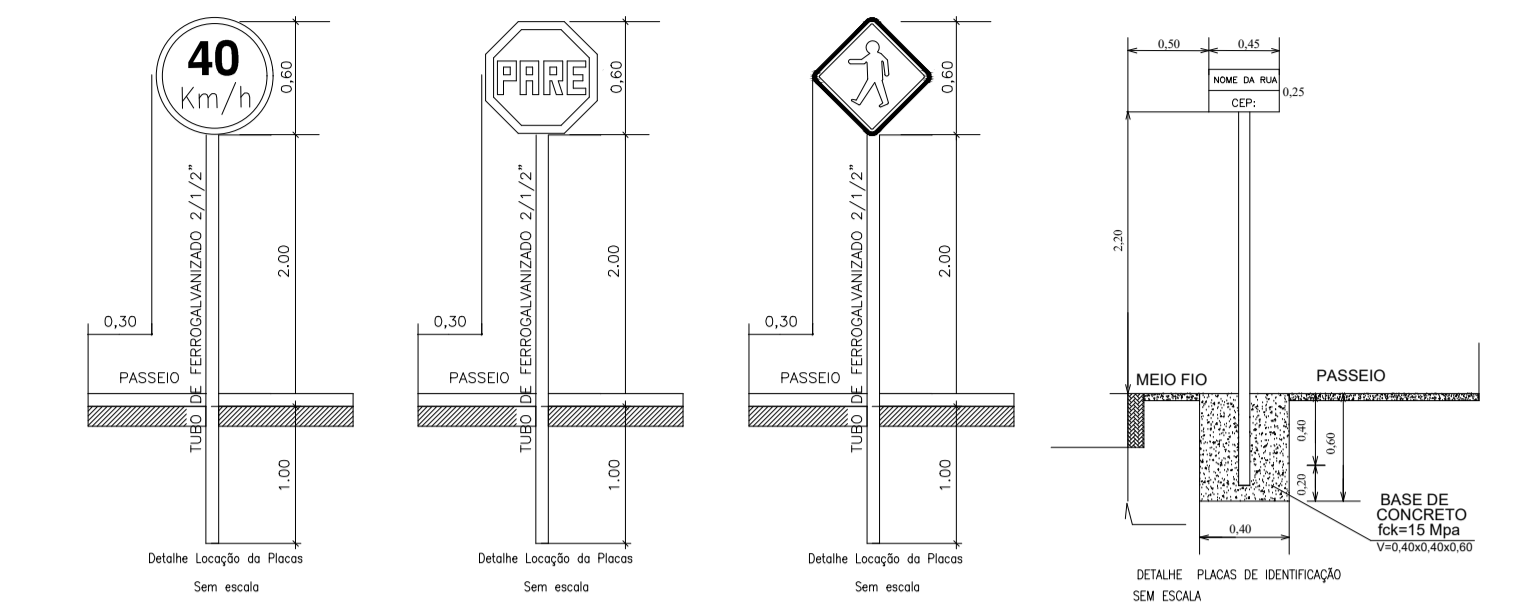
WANDESON PAULINO DA SILVA:06166498357
 Assinado digitalmente por WANDESON PAULINO DA SILVA:06166498357
 ND=C=BR, O=ICP-Brasil, OU=Certificado Digital PF A1, OU=Videoconferencia, OU=45616309000149, OU=AC SyngularID Multipla, CN=WANDESON PAULINO DA SILVA:06166498357
 Razão: Eu sou o autor deste documento
 Localização:
 Data: 2026.02.19 14:13:21-03'00'
 Foxit PDF Reader Versão: 2025.2.0

Título:		Conteúdo: PREFEITURA MUNICIPAL DE QUITERIANÓPOLIS-CE PAVIMENTAÇÃO EM PEDRA TOSCA	
Escala H: - Escala V: -		Desenho: PLANTA DE ARRUEAMENTO - RUA D - CAIERAS	
Etapo:		Coordenador do Equipe de Projetos:	
Responsável Técnico: WANDESON PAULINO DA SILVA - RNP 0621531944		Data: 17/10/2025	
Código: PM: -		Prancha: 01/01	
Código: -		Código: -	

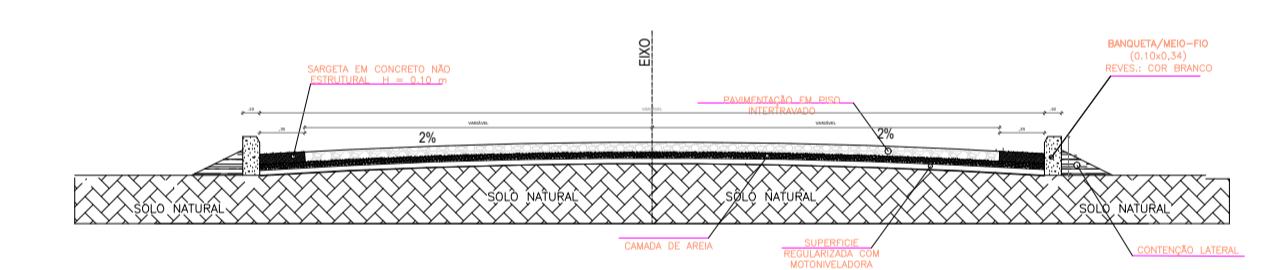


01 PLANTA DE ARRUEAMENTO
ESCALA 1:400

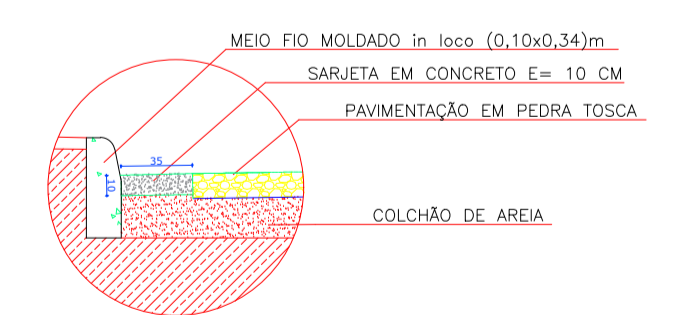
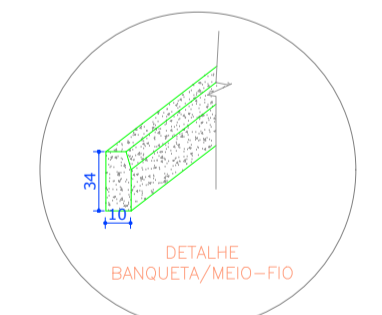
04 PERFIL LONGITUDINAL
ESCALA 1:750



05 PLANTA DE SITUAÇÃO
ESCALA SEM ESCALA



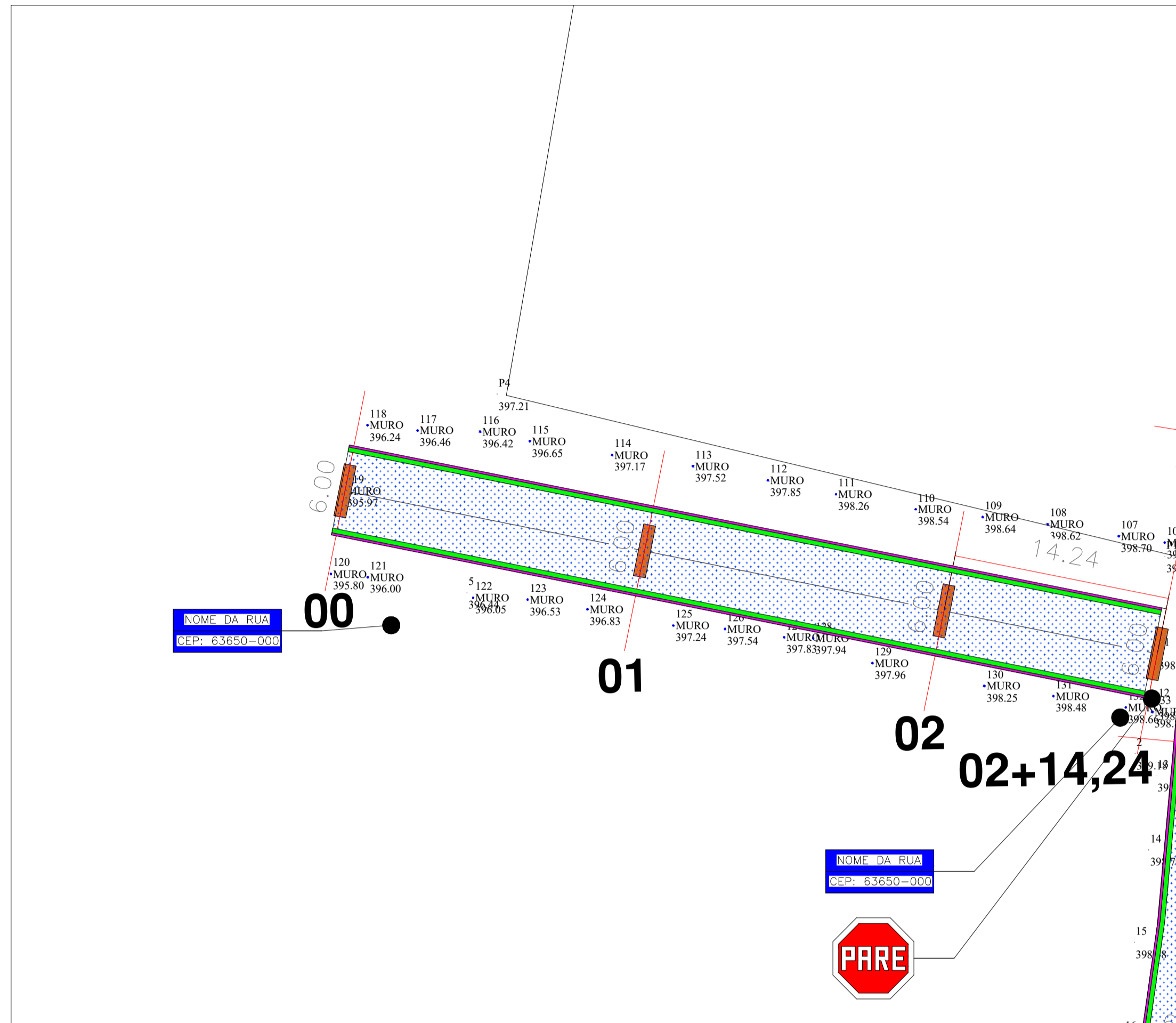
02 SEÇÃO TRANSVERSAL
ESCALA SEM ESCALA



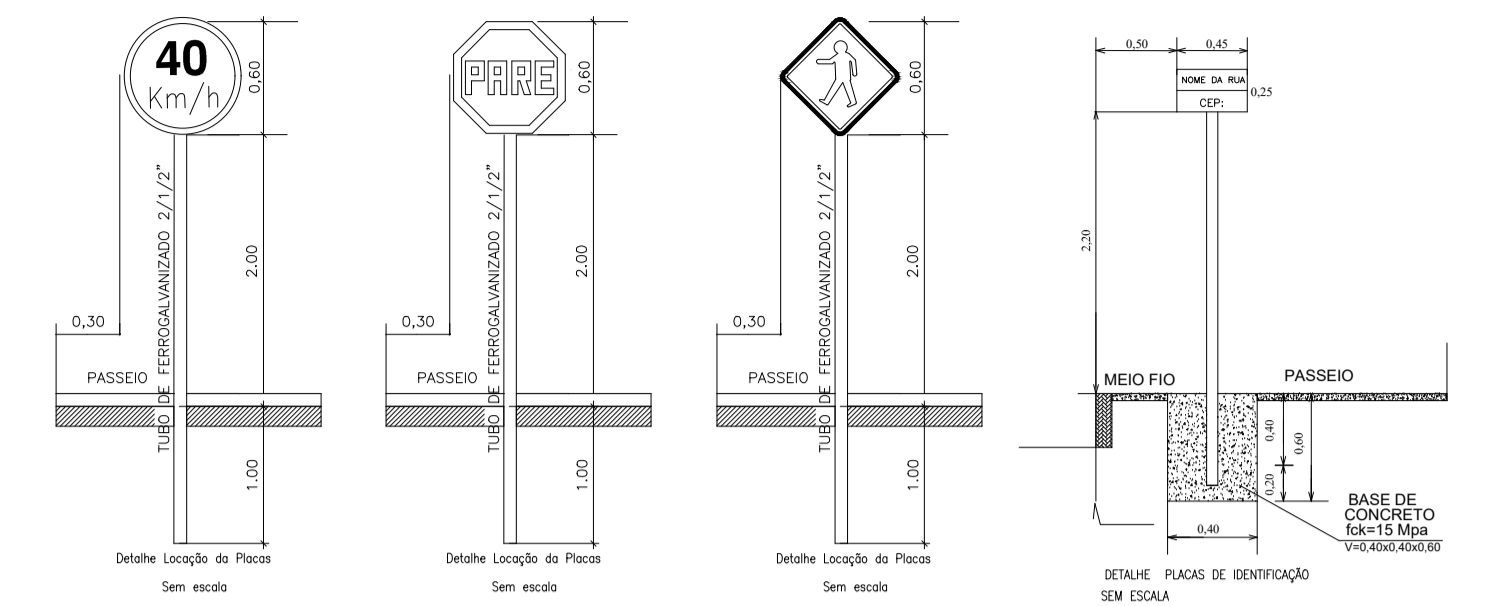
03 DETALHE MEIO-FIO E SARJETA
ESCALA SEM ESC.

WANDESON PAULINO DA SILVA:06166498357
Assinado digitalmente por WANDESON PAULINO DA SILVA:06166498357
ND: C=BR, O=ICP-Brasil, OU=Certificado Digital PF A1, OU=Videoconferencia, OU=4561630900149, OU=AC-SingularID Multipla, CN=WANDESON PAULINO DA SILVA:06166498357
Razão: Eu sou o autor deste documento
Localização:
Data: 2025.02.19 14:14:00-03'00'
Foxit PDF Reader Versão: 2025.2.0

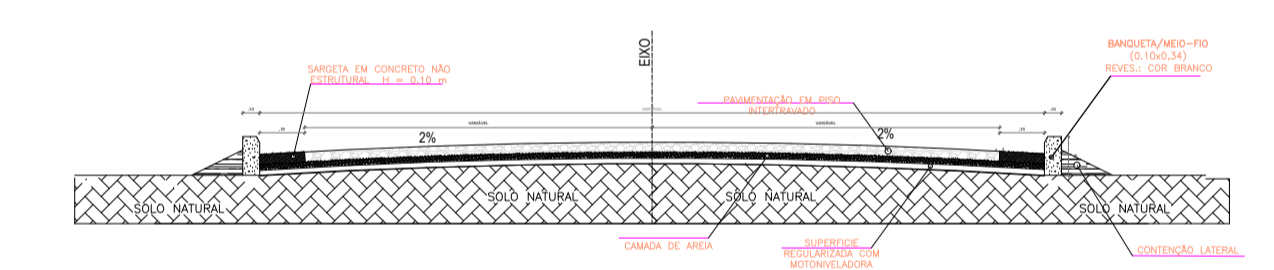
Título:		Conteúdo: PREFEITURA MUNICIPAL DE QUITERIANÓPOLIS-CE PAVIMENTAÇÃO EM PEDRA TOSCA	
Escala H:— Escala V:—		Desenho: PLANTA DE ARRUEAMENTO – RUA DA CRECHE – CIDADE NOVA	
Etapo:		Coordenador do Equipe de Projetos:	
Responsável Técnico: WANDESON PAULINO DA SILVA – RNP 0621531944		Data: 17/10/2025	
Código: PM: Código: Código:		Prancha: 01/01	



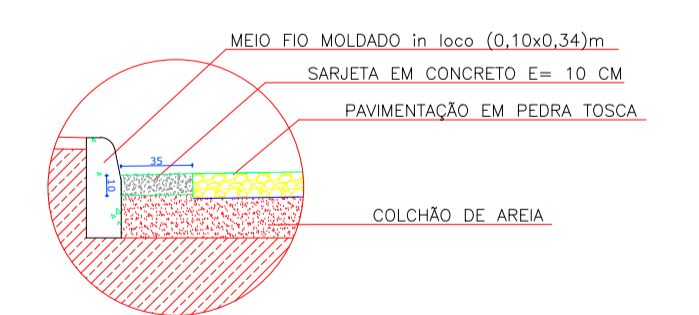
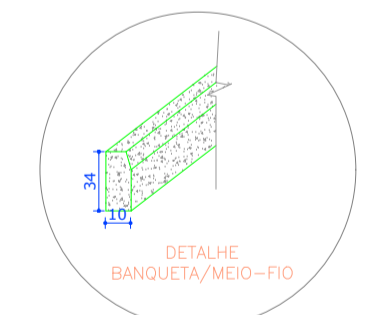
01 PLANTA DE ARRUEAMENTO
ESCALA 1:400



05 PLANTA DE SITUAÇÃO
ESCALA SEM ESCALA



02 SEÇÃO TRANSVERSAL
ESCALA SEM ESCALA



03 DETALHE MEIO-FIO E SARJETA
ESCALA SEM ESC

**WANDESON
PAULINO DA
SILVA:0616649
8357**

Assinado digitalmente por WANDESON
PAULINO DA SILVA:06166498357
ND: C=BR, O=ICP-Brasil, OU=Certificado
Digital PF A1, OU=Videoconferencia, OU=
45616309000149, OU=AC SyngularID
Multipla, CN=WANDESON PAULINO DA
SILVA:06166498357
Razão: Eu sou o autor deste documento
Localização:
Data: 2026.02.19 14:14:19-03'00'
Foxit PDF Reader Versão: 2025.2.0

04 PERFIL LONGITUDINAL
ESCALA 1:750

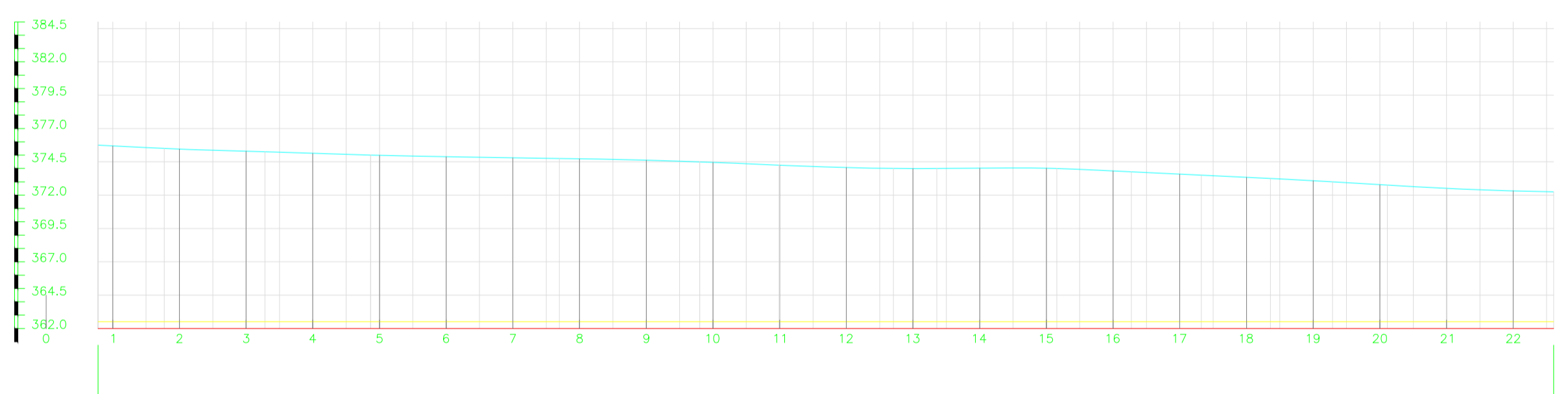
Título:		Conteúdo: PREFEITURA MUNICIPAL DE QUITERIANÓPOLIS-CE PAVIMENTAÇÃO EM PEDRA TOSCA	
Escala H: - Escala V: -		Desenho: PLANTA DE ARRUEAMENTO - RUA DA LATERAL CRECHE - CIDADE NOVA	
Etapo:		Coordenador do Equipe de Projetos:	
Responsável Técnico: WANDESON PAULINO DA SILVA - RNP 0621531944		Data: 17/10/2025	
Código: PM: Código: Código:		Prancha: 01/01	



01 PLANTA DE ARRUEAMENTO
ESCALA _____ ESCALA 1:400



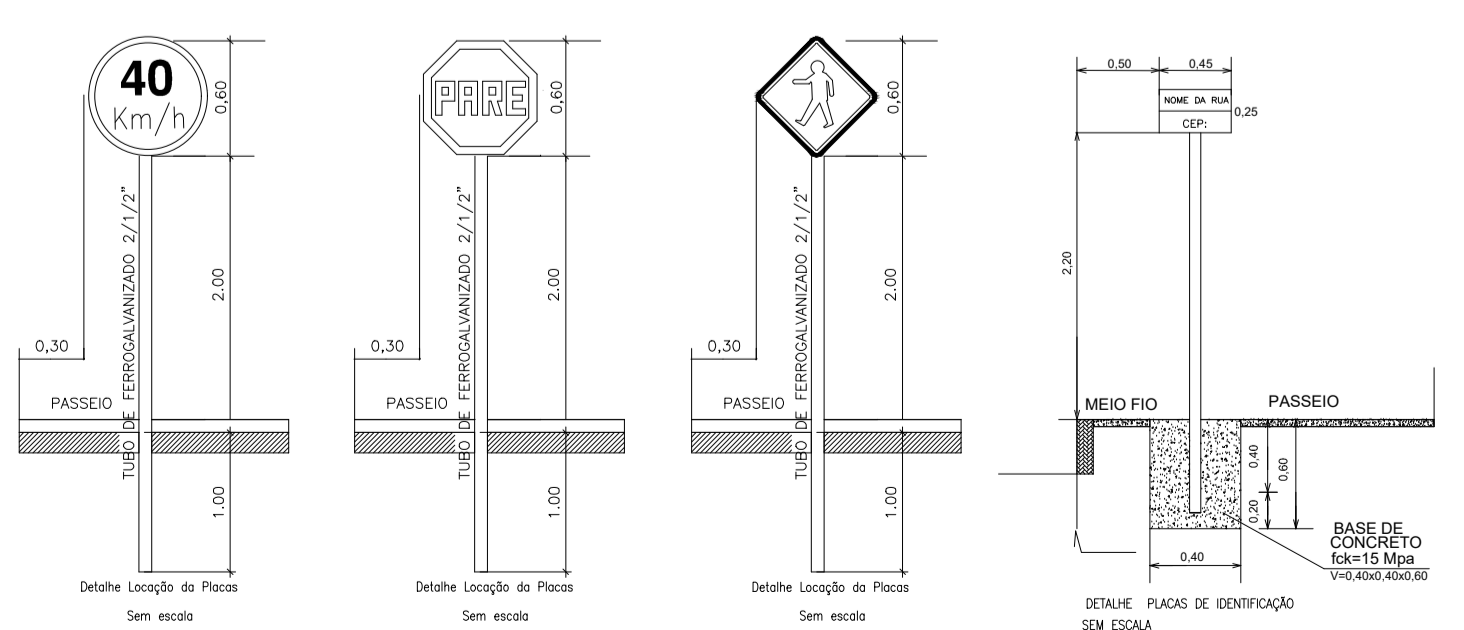
05 PLANTA DE SITUAÇÃO
ESCALA _____ SEM ESCALA



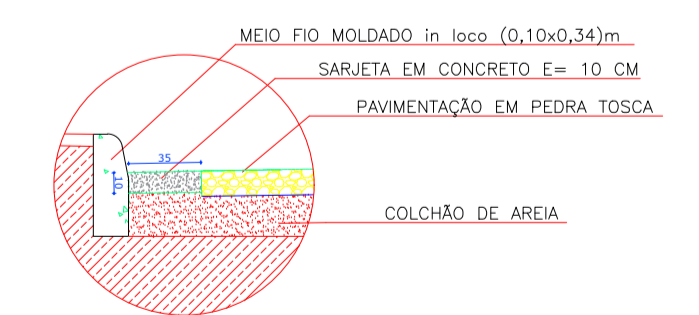
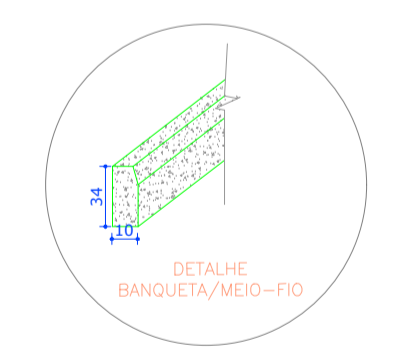

02 SEÇÃO TRANSVERSAL
ESCALA _____ SEM ESCALA

ESTACA	COTAS DO TERRENO	COTAS DO PROJETO	QUANTIDADE	ESPACIAÇÃO
0	375,750	375,660	5,000	1
1	375,500	375,464	10,000	2
3	375,250	375,293	15,000	3
4	375,000	375,134	20,000	4
5	374,750	374,982	25,000	5
6	374,500	374,877	30,000	6
7	374,250	374,801	35,000	7
8	374,000	374,726	40,000	8
9	373,750	374,623	45,000	9
10	373,500	374,462	50,000	10
11	373,250	374,249	55,000	11
12	373,000	374,067	60,000	12
13	372,750	373,994	65,000	13
14	372,500	374,029	70,000	14
15	372,250	374,018	75,000	15
16	372,000	373,820	80,000	16
17	371,750	373,575	85,000	17
18	371,500	373,339	90,000	18
19	371,250	373,082	95,000	19
20	371,000	372,784	100,000	20
21	370,750	372,499	105,000	21
22	370,500	372,323	110,000	22

04 PERFIL LONGITUDINAL
ESCALA _____ ESCALA 1:750



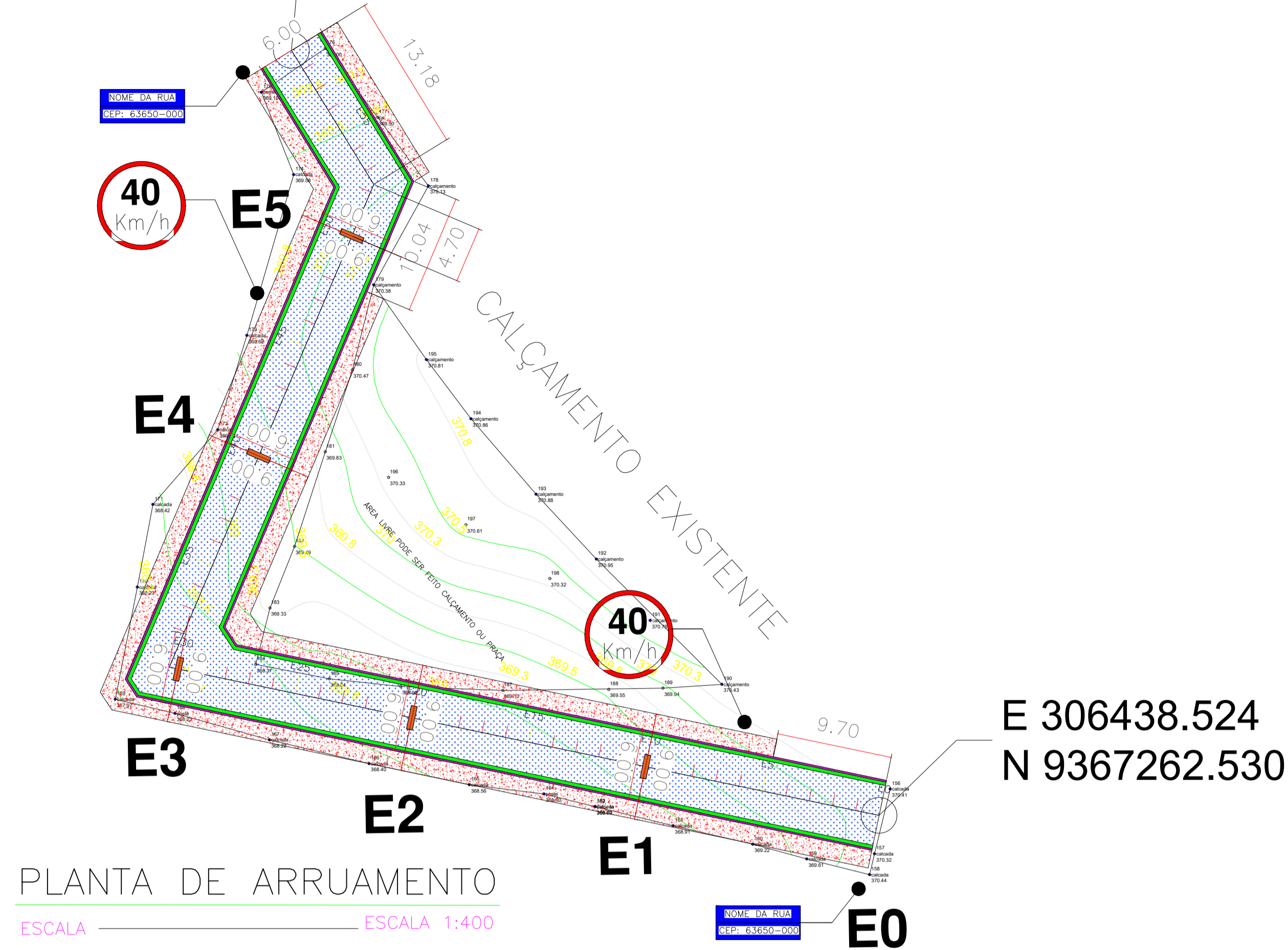
03 DETALHE MEIO-FIO E SARJETA
ESCALA _____ SEM ESC.



WANDESON PAULINO DA SILVA:0616649357
8357
 Assinado digitalmente por WANDESON PAULINO DA SILVA:0616649357
 ND: C=BR, O=CP-Brasil, OU=Certificado Digital PF A1, OU=Videoconferencia, OU=45616309000149, OU=AC SyngularID Multipla, CN=WANDESON PAULINO DA SILVA:0616649357
 Razão: Eu sou o autor deste documento
 Localização:
 Data: 2026.02.19 14:14:44-03'00'
 Foxit PDF Reader Versão: 2025.2.0

Título:		PREFEITURA MUNICIPAL DE QUITERIANÓPOLIS—CE PAVIMENTAÇÃO EM PEDRA TOSCA	
Conteúdo:		PLANTA DE ARRUEAMENTO – RUA A – SÃO FRANCISCO	
Desenho:		Coordenador do Equipe de Projetos:	
Escala:		Responsável Técnico: WANDESON PAULINO DA SILVA – RNP 0621531944	
Data:		17/10/2025	
Escala H:— Escala V:—		Código: Código: Código:	
Código:		Folha: 01/01	

E 306389.275
N 9367326.623
E5+17,88

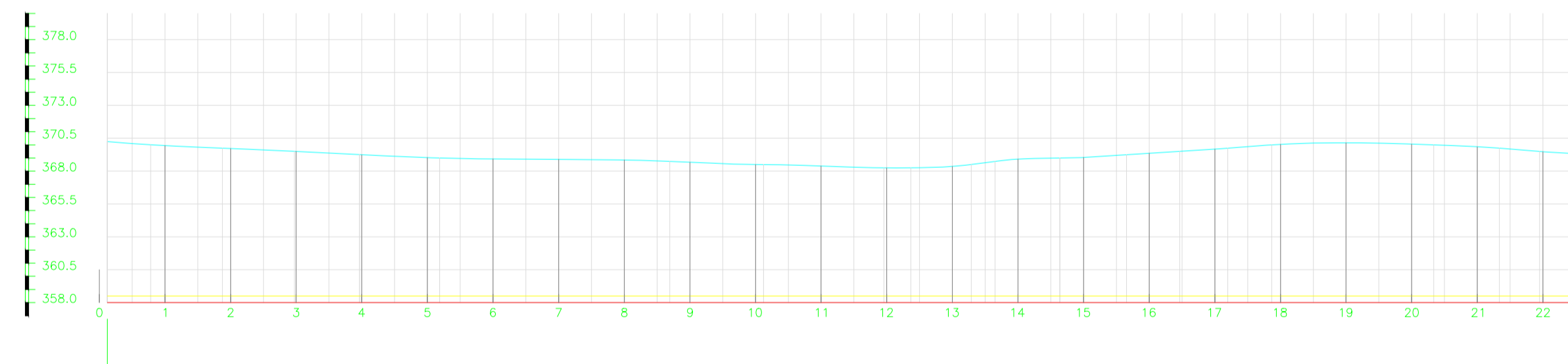


PLANTA DE ARRUEAMENTO
ESCALA 1:400

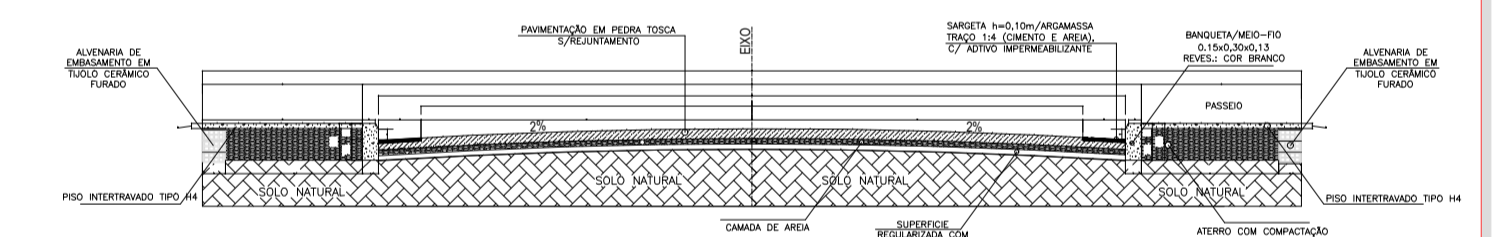


05 PLANTA DE SITUAÇÃO
ESCALA SEM ESCALA

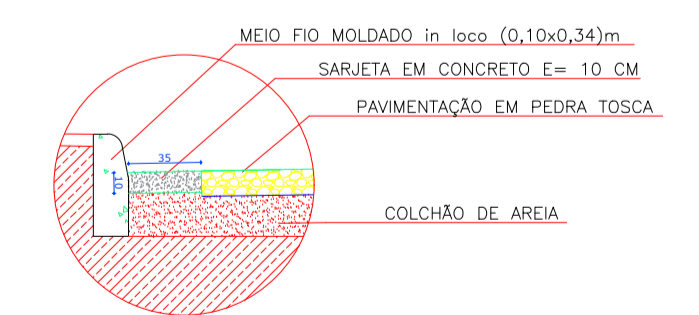
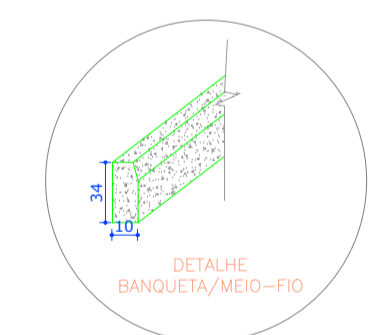
E 306438.524
N 9367262.530



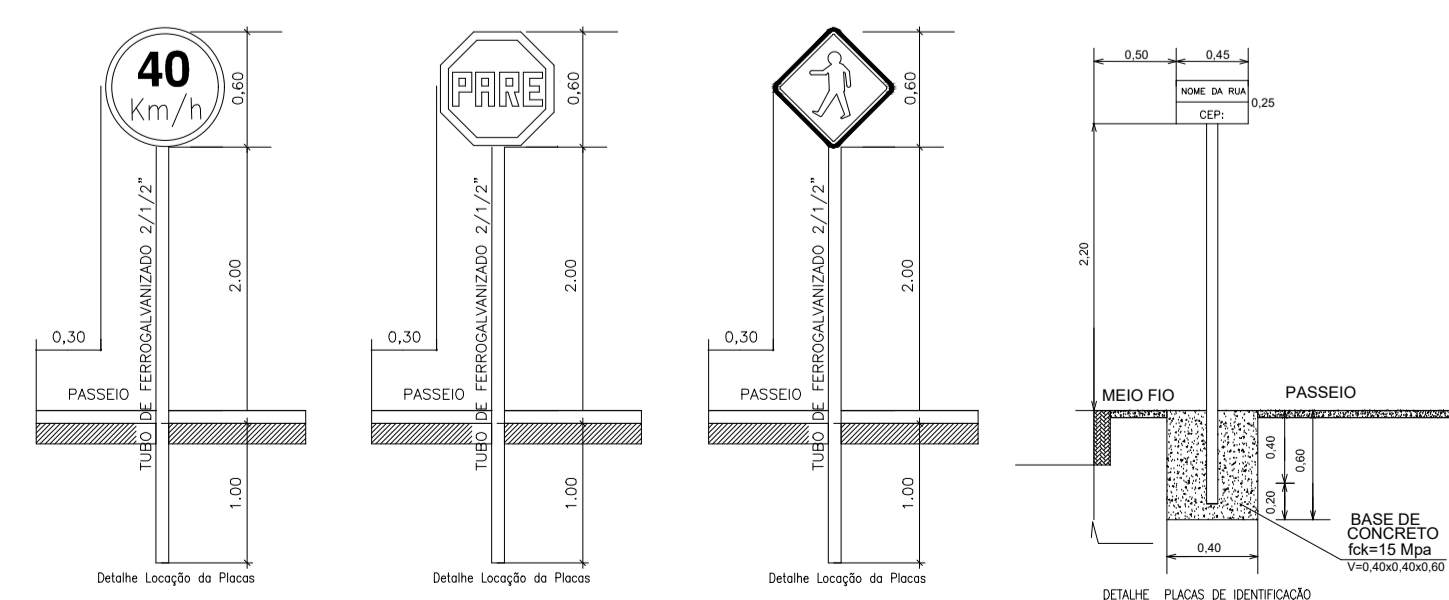
ESTACA	COTAS DO TERRENO	DISTANCIA	ESTACA
0	370.250	0.000	0
1	369.937	5.000	1
2	369.725	10.000	2
3	369.494	15.000	3
4	369.241	20.000	4
5	369.028	25.000	5
6	368.928	30.000	6
7	368.900	35.000	7
8	368.848	40.000	8
9	368.683	45.000	9
10	368.503	50.000	10
11	368.396	55.000	11
12	368.248	60.000	12
13	368.361	65.000	13
14	368.913	70.000	14
15	369.045	75.000	15
16	369.360	80.000	16
17	369.677	85.000	17
18	370.038	90.000	18
19	370.153	95.000	19
20	370.058	100.000	20
21	369.856	105.000	21
22	369.480	110.000	22
23	369.250		



02 SEÇÃO TRANSVERSAL
ESCALA SEM ESCALA



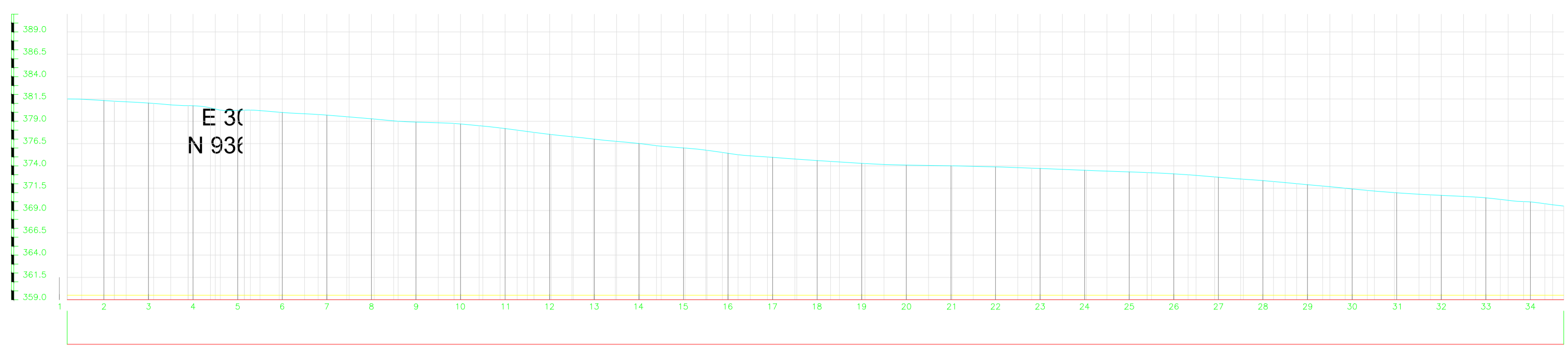
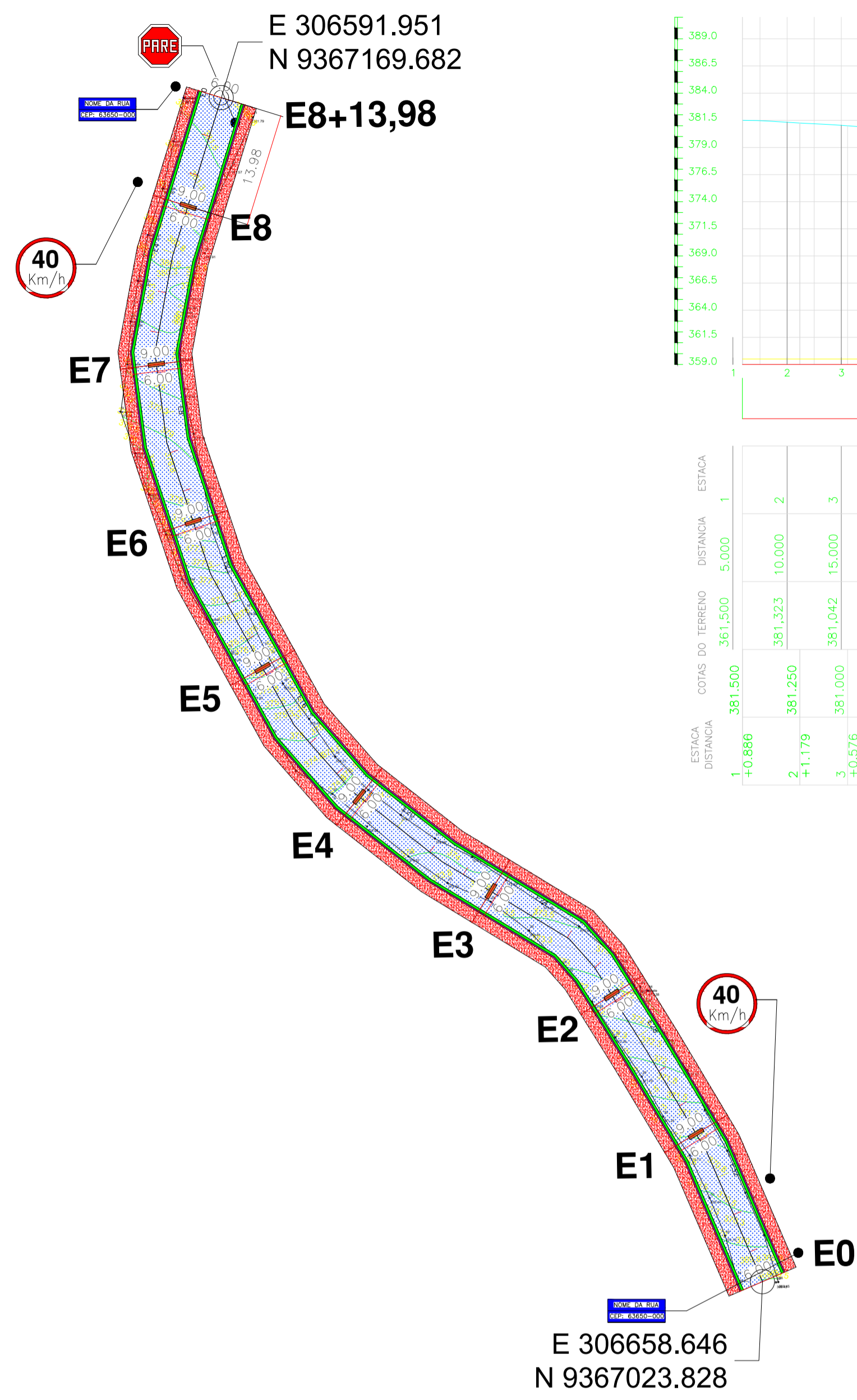
03 DETALHE MEIO-FIO E SARJETA
ESCALA SEM ESC.



04 PERFIL LONGITUDINAL
ESCALA 1:750

WANDESON PAULINO DA SILVA:06166498357
Assinado digitalmente por WANDESON PAULINO DA SILVA:06166498357
ND: C=BR, O=ICP-Brasil, OU=Certificado Digital PF A1, OU=Videoconferencia, OU=45616309000149, OU=AC SyngularID Múltipla, CN=WANDESON PAULINO DA SILVA:06166498357
Razão: Eu sou o autor deste documento
Localização:
Data: 2026.02.19 14:15:07-03'00'
Foxit PDF Reader Versão: 2025.2.0

Título:		Conteúdo: PREFEITURA MUNICIPAL DE QUITERIANÓPOLIS—CE PAVIMENTAÇÃO EM PEDRA TOSCA	
Escala H:— Escala V:—		Desenho: PLANTA DE ARRUEAMENTO – RUA B – SÃO FRANCISCO	
Etapas:		Coordenador do Equipe de Projetos:	
Responsável Técnico: WANDESON PAULINO DA SILVA – RNP 0621531944		Data: 17/10/2025	
Código: PM: Código:		Franchia: 01/01	




ESTACA DISTANCIA	COTAS DO TERRENO	ESTACA DISTANCIA
1 381,500	381,500	1 381,500
2 381,250	381,250	2 381,250
3 381,000	381,000	3 381,000
4 380,750	380,750	4 380,750
5 380,500	380,500	5 380,500
6 380,250	380,250	6 380,250
7 380,000	379,750	7 379,750
8 379,750	379,500	8 379,250
9 379,500	379,250	9 379,000
10 379,250	378,999	10 378,750
11 379,000	378,750	11 378,500
12 378,750	378,500	12 378,250
13 378,500	378,250	13 378,000
14 378,250	378,000	14 377,750
15 378,000	377,750	15 377,500
16 377,750	377,500	16 377,250
17 377,500	377,250	17 377,000
18 377,250	377,000	18 376,750
19 377,000	376,750	19 376,500
20 376,750	376,500	20 376,250
21 376,500	376,250	21 376,000
22 376,250	376,000	22 357,750
23 376,000	375,750	23 357,500
24 375,750	375,500	24 357,250
25 375,500	375,250	25 357,000
26 375,250	375,000	26 356,750
27 375,000	374,750	27 356,500
28 374,750	374,500	28 356,250
29 374,500	374,250	29 356,000
30 374,250	374,000	30 355,750
31 374,000	373,750	31 355,500
32 373,750	373,500	32 355,250
33 373,500	373,250	33 355,000
34 373,250	373,000	34 354,750
35 373,000	372,750	35 354,500
36 372,750	372,500	36 354,250
37 372,500	372,250	37 354,000
38 372,250	372,000	38 353,750
39 372,000	371,750	39 353,500
40 371,750	371,500	40 353,250
41 371,500	371,250	41 353,000
42 371,250	371,000	42 352,750
43 371,000	370,750	43 352,500
44 370,750	370,500	44 352,250
45 370,500	370,250	45 352,000
46 370,250	370,000	46 351,750
47 370,000	369,750	47 351,500
48 369,750	369,500	48 351,250
49 369,500	369,250	49 351,000
50 369,250	369,000	50 350,750



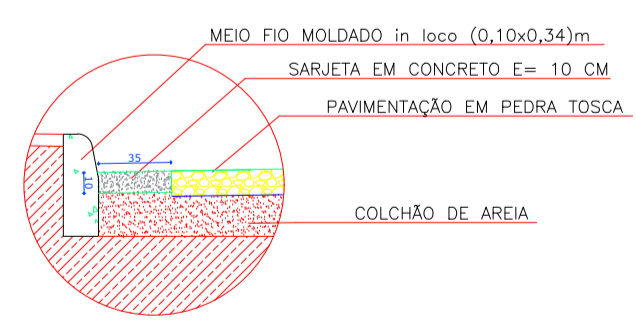
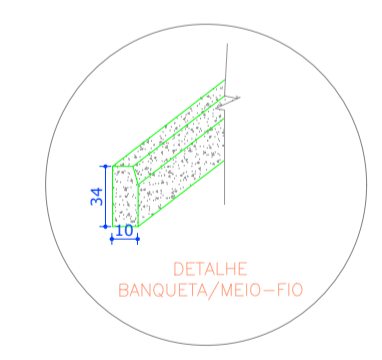
05 PLANTA DE SITUAÇÃO
ESCALA SEM ESCALA

01 PLANTA DE ARRUEAMENTO
ESCALA 1:400

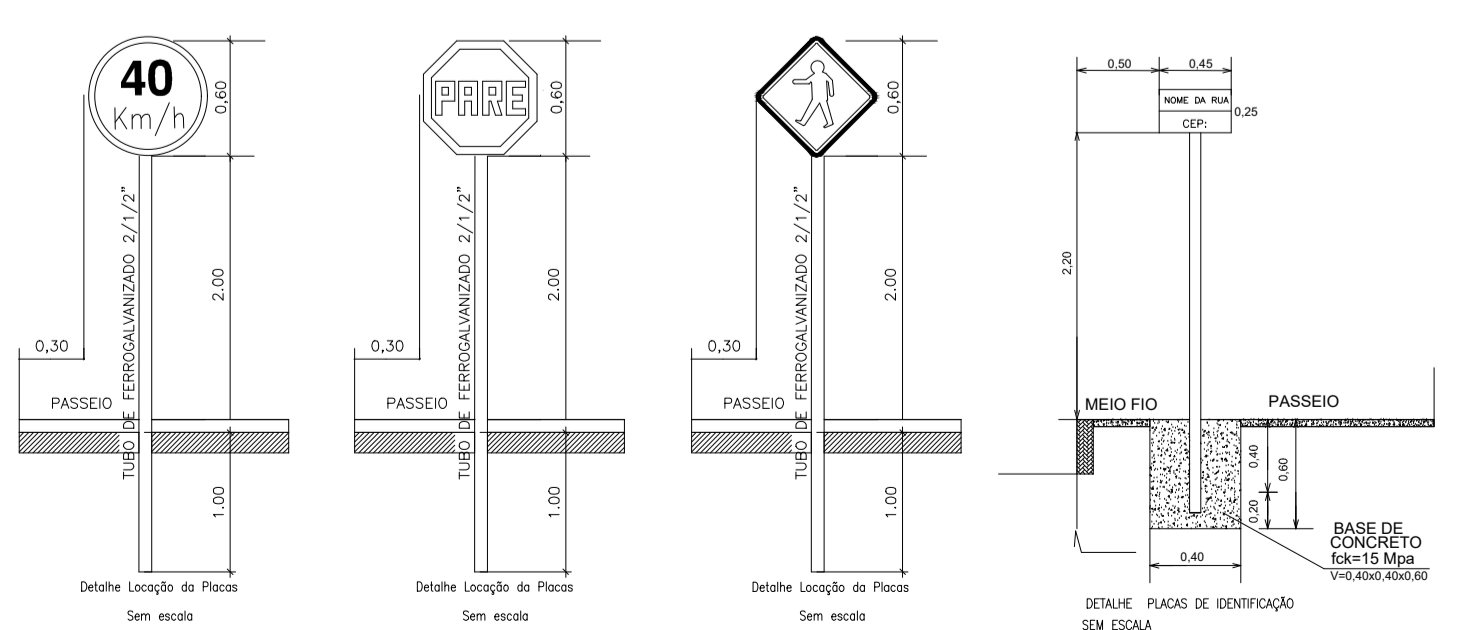
ESCALA 1:750



02 SEÇÃO TRANSVERSAL
ESCALA SEM ESCALA



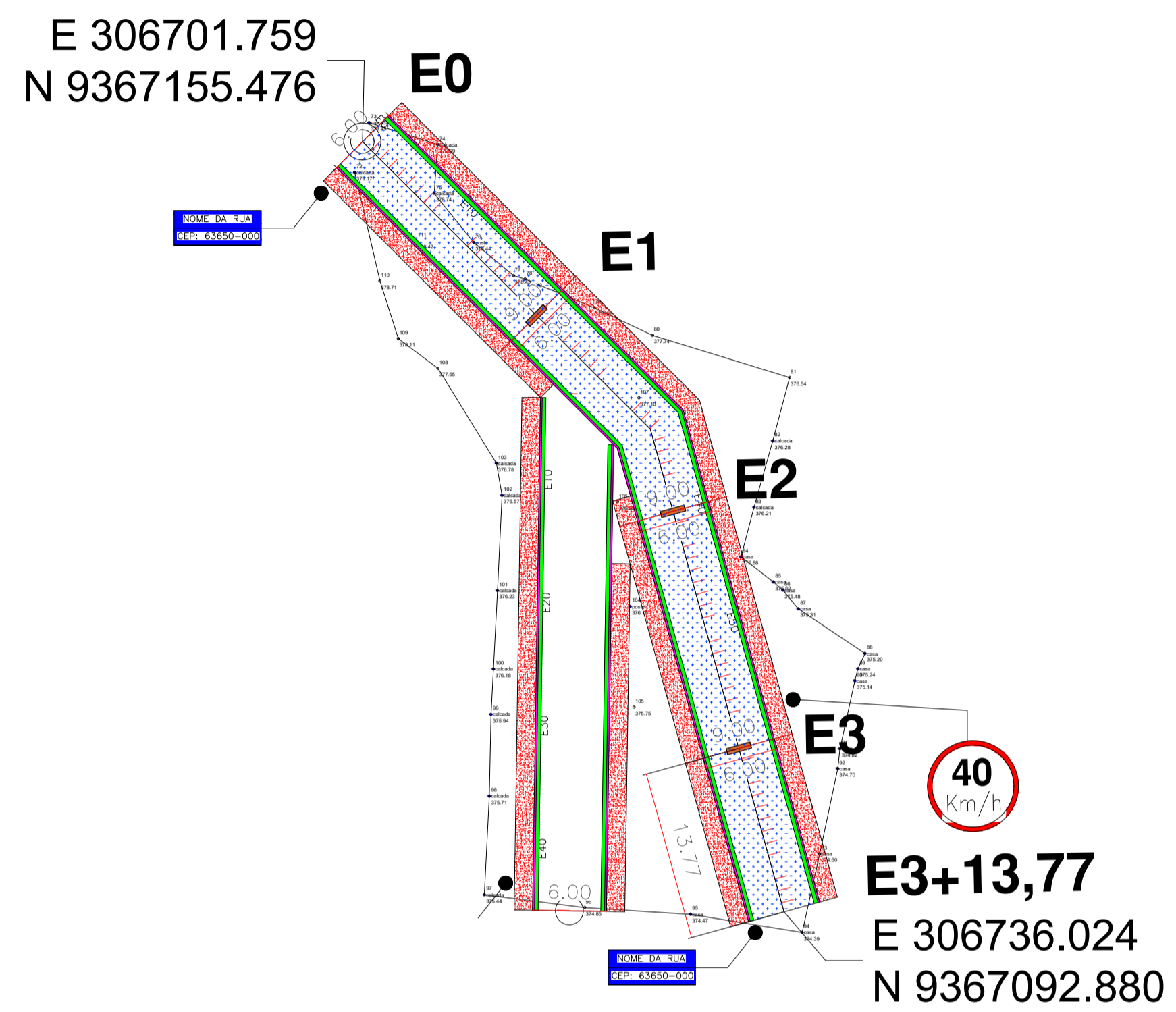
03 DETALHE MEIO-FIO E SARJETA
ESCALA SEM ESC.



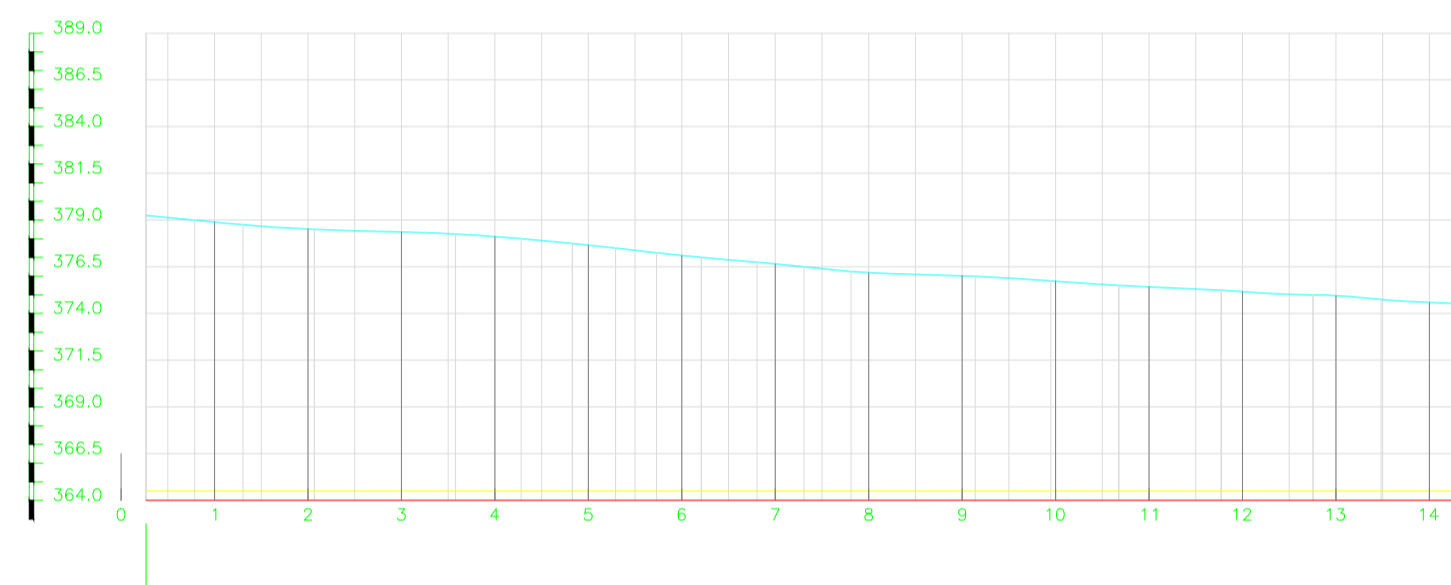
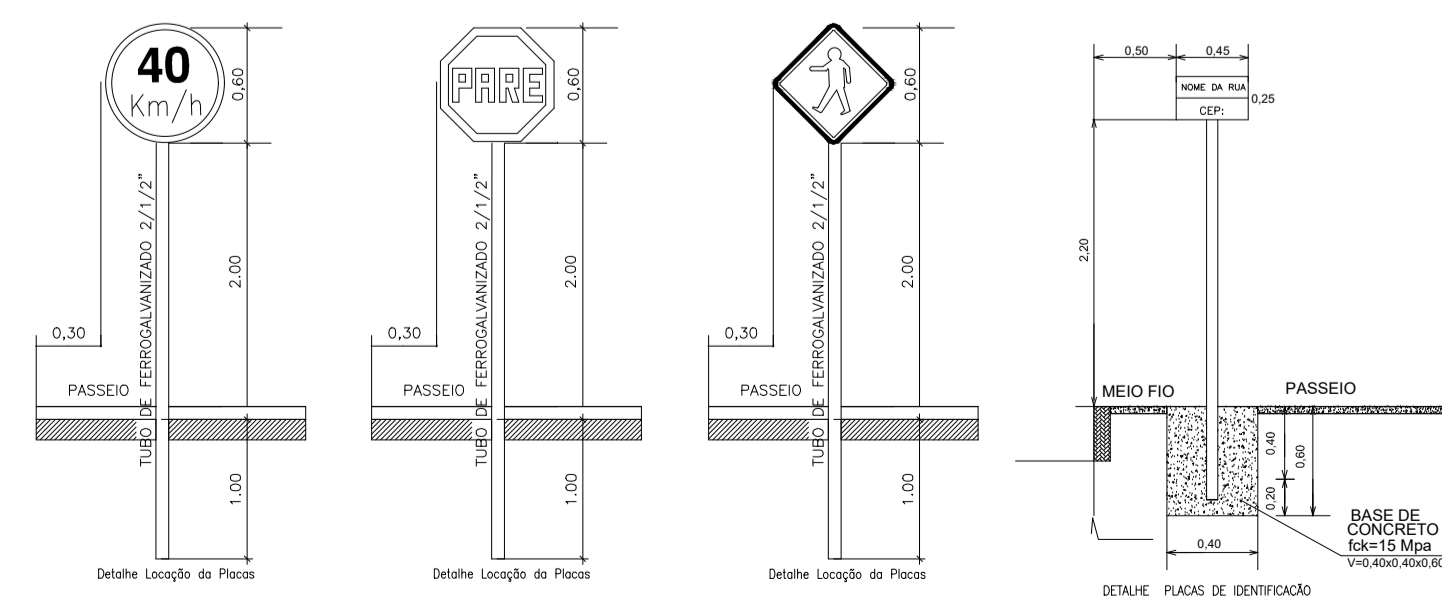
WANDESON PAULINO DA SILVA:06166498357

Assinado digitalmente por WANDESON PAULINO DA SILVA:06166498357
 ND: C=BR, O=ICP-Brasil, OU=Certificado Digital PF A1, OU=Videoconferencia, OU=45616309000149, OU=AC SyngularID Multipla, CN=WANDESON PAULINO DA SILVA:06166498357
 Razão: Eu sou o autor deste documento
 Localização:
 Data: 2026.02.19 14:15:35-03'00"
 Foxit PDF Reader Versão: 2025.2.0

Título:		Conteúdo: PREFEITURA MUNICIPAL DE QUITERIANÓPOLIS—CE PAVIMENTAÇÃO EM PEDRA TOSCA	
Escala H:— Escala V:—		Desenho: PLANTA DE ARRUEAMENTO – RUA C – SÃO FRANCISCO	
Etapas:		Coordenador do Equipe de Projetos:	
Responsável Técnico: WANDESON PAULINO DA SILVA – RNP 0621531944		Data: 17/10/2025	
Código: PM: Código:		Folha: 01/01	



01 PLANTA DE ARRUEAMENTO
ESCALA _____ ESCALA 1:400

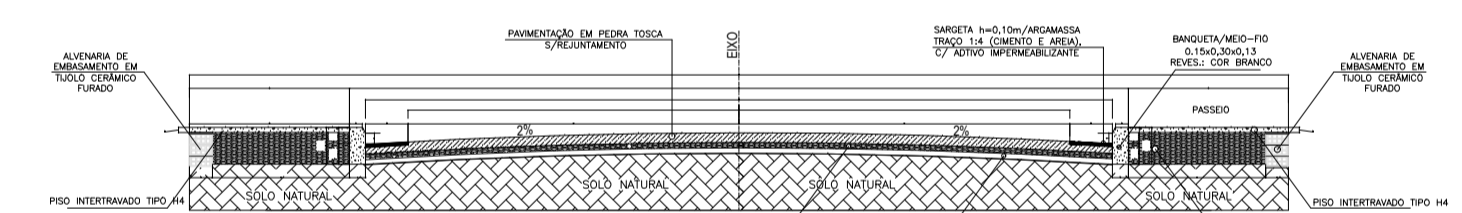


ESTACA DISTANCIA	COTAS DO TERRENO	ESTACA DISTANCIA
0 1,331	379,250	0 0,000
+3,948	379,000	1 5,000
+1,529	378,750	2 10,000
+0,345	378,500	3 15,000
-2,901	378,250	4 20,000
-1,415	378,000	5 25,000
+4,152	377,750	6 30,000
+1,456	377,500	7 35,000
-3,649	377,250	8 40,000
+1,045	377,000	9 45,000
-4,028	376,750	10 50,000
+1,544	376,500	11 55,000
+4,055	376,250	12 60,000
-0,699	376,000	13 65,000
+4,741	375,750	14 70,000
+3,388	375,500	15 75,000
+3,862	375,250	16 80,000
+3,776	375,000	17 85,000
+2,406	374,750	18 90,000
-2,330	374,500	19 95,000

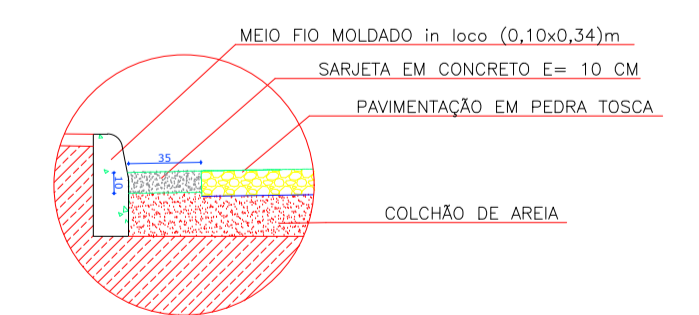
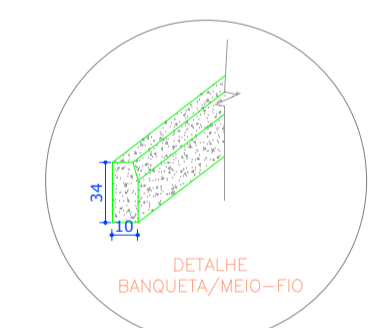
ESCALA 1:750



05 PLANTA DE SITUAÇÃO
ESCALA _____ SEM ESCALA



02 SEÇÃO TRANSVERSAL
ESCALA _____ SEM ESCALA

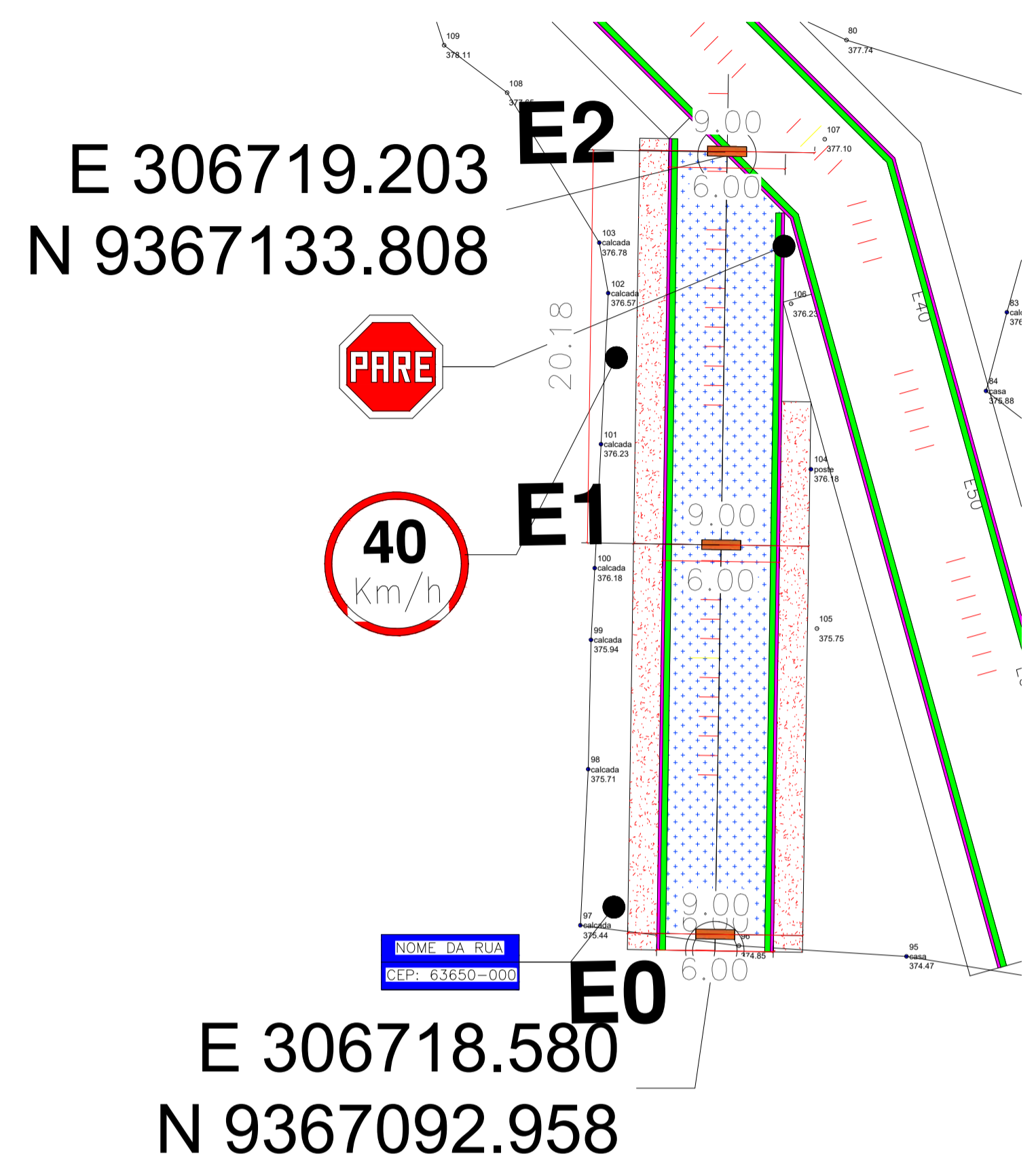


03 DETALHE MEIO-FIO E SARJETA
ESCALA _____ SEM ESC.

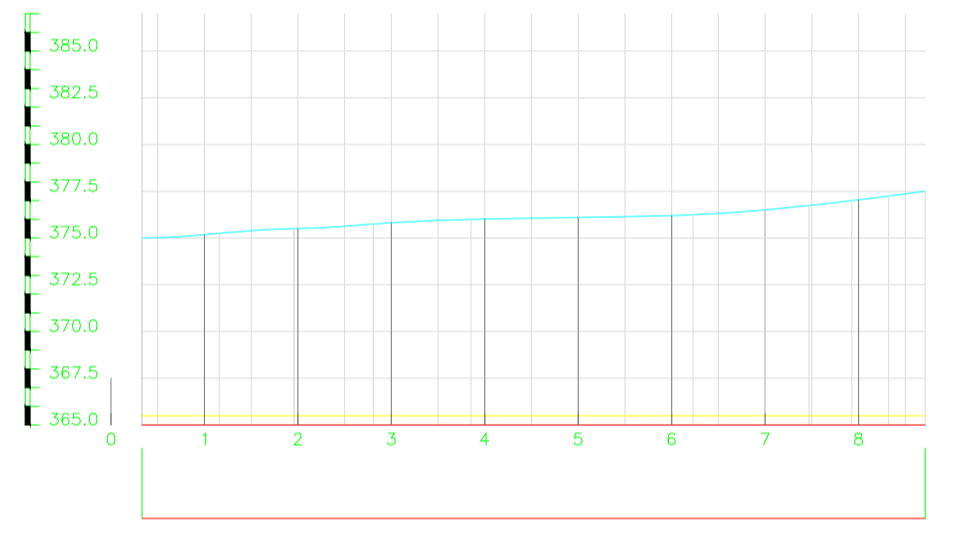
WANDESON PAULINO DA SILVA:06166498357

Assinado digitalmente por WANDESON PAULINO DA SILVA:06166498357
ND: C=BR, O=ICP-Brasil, OU=Certificado Digital PF A1, OU=Videoconferencia, OU=45616309000149, OU=AC SyngularID Multipla, CN=WANDESON PAULINO DA SILVA:06166498357
Razão: Eu sou o autor deste documento
Localização:
Data: 2026.02.19 14:15:59-03'00'
Foxit PDF Reader Versão: 2025.2.0

Título:		Conteúdo: PREFEITURA MUNICIPAL DE QUITERIANÓPOLIS—CE PAVIMENTAÇÃO EM PEDRA TOSCA	
Escala H:— Escala V:—		Desenho: PLANTA DE ARRUEAMENTO – RUA D – SÃO FRANCISCO	
Etapas:		Coordenador da Equipe de Projetos:	
Responsável Técnico: WANDESON PAULINO DA SILVA – RNP 0621531944		Data: 17/10/2025	
Código: Código: Código:		Folha: 01/01	



01 PLANTA DE ARRUEAMENTO
ESCALA SEM ESCALA




ESTACA	COTAS DO TERRENO	DISTANCIA	ESTACA
0	375.000	0,000	0
1	375.179	5,000	1
2	375.250	10,000	2
3	375.500	15,000	3
4	375.750	20,000	4
5	376.000	25,000	5
6	376.206	30,000	6
7	376.250	35,000	7
8	376.500	40,000	8
9	376.750	45,000	9
10	377.000	50,000	10
11	377.250	55,000	11
12	377.500	60,000	12

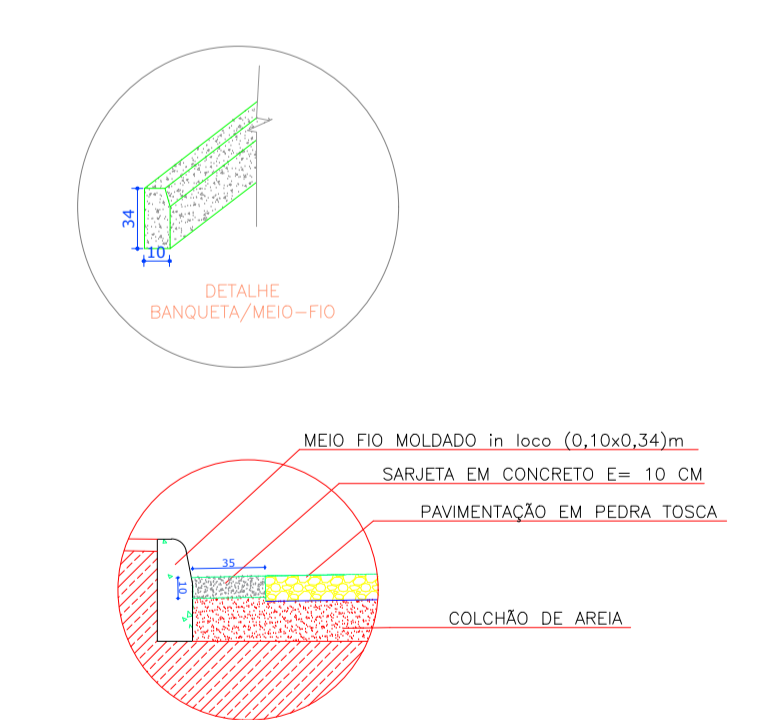
ESCALA 1:750



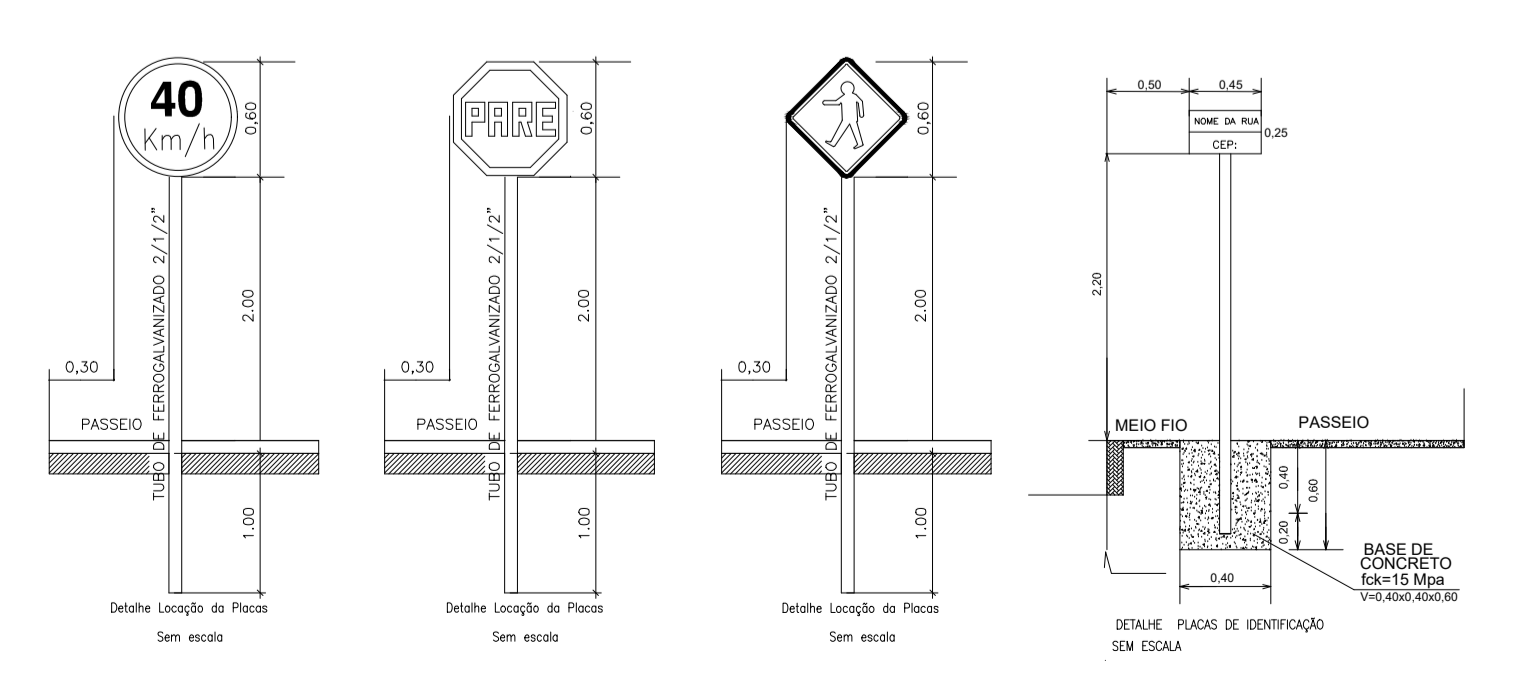
05 PLANTA DE SITUAÇÃO
ESCALA SEM ESCALA



02 SEÇÃO TRANSVERSAL
ESCALA SEM ESCALA



03 DETALHE MEIO-FIO E SARJETA
ESCALA SEM ESC.



WANDESON PAULINO DA SILVA:06166498357

Assinado digitalmente por WANDESON PAULINO DA SILVA:06166498357
ND, C=BR, O=ICP-Brasil, OU=Certificado Digital PF A1, OU=Videoconferencia, OU=45616309000149, OU=AC SyngularID Multipla, CN=WANDESON PAULINO DA SILVA:06166498357
Razão: Eu sou o autor deste documento
Localização:
Data: 2026.02.19 14:16:15-03'00"
Foxit PDF Reader Versão: 2025.2.0

Título:		Conteúdo: PREFEITURA MUNICIPAL DE QUITERIANÓPOLIS—CE PAVIMENTAÇÃO EM PEDRA TOSCA	
Escala H:— Escala V:—		Desenho: PLANTA DE ARRUEAMENTO – RUA E – SÃO FRANCISCO	Coordenador da Equipe de Projetos:
Etapa:		Responsável Técnico: WANDESON PAULINO DA SILVA – RNP 0621531944	Data: 17/10/2025
Código: Código: Código:		Prancha: 01/01	