

1 | DETALHE - BICICLETÁRIO
1:20

ASSINATURAS E APROVAÇÃO

COORDENADOR
KATYANNE MARQUES MENDONÇA
Assinado digitalmente por KATYANNE MARQUES MENDONÇA
CPF: 05293123360
Data: 2025.08.18
ENGENHEIRA CIVIL - RNP: 061607664-3

APROVAÇÃO:
NATHAN DE MATOS REBOUCAS
Assinado digitalmente por NATHAN DE MATOS REBOUCAS
CPF: 05767829390
Data: 2025.08.18
ENGENHEIRO CIVIL - RNP: 05767829390-15

PROPRIETÁRIO
PREFEITURA DE RUSSAS
PROPRIETÁRIO
Russas
PREFEITURA MUNICIPAL DE RUSSAS/CE

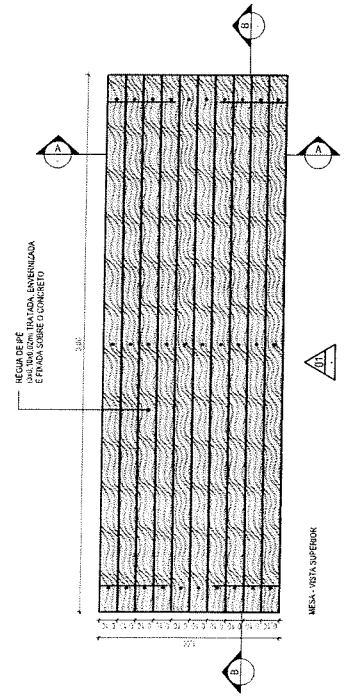
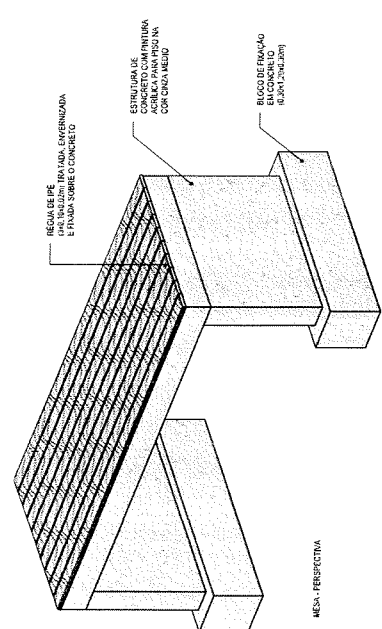
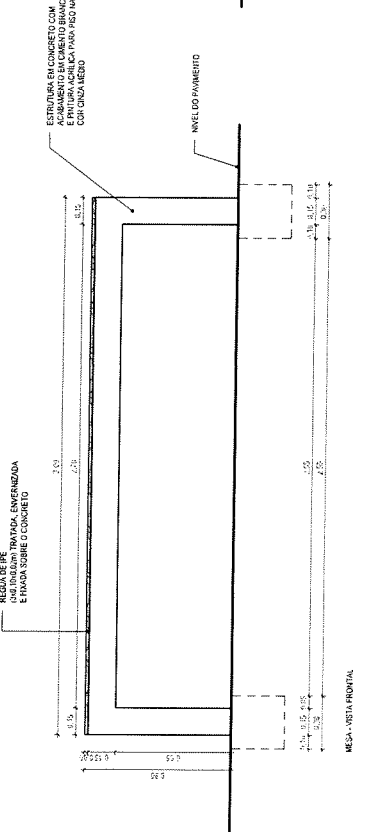
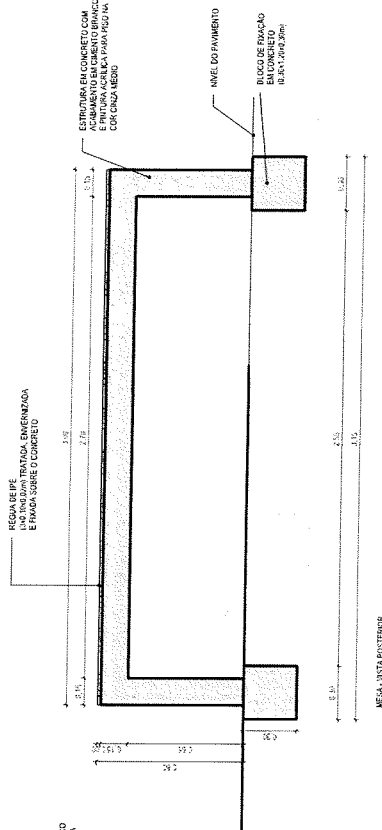
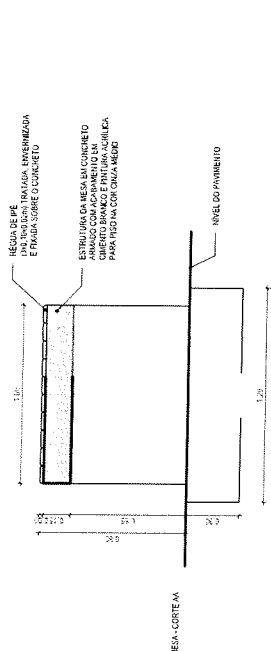
OBRA:
COMPLEXO URBANÍSTICO DA LAGOA DA CAÇARA
PROJETO:
COMPLEXO URBANÍSTICO DA LAGOA DA CAÇARA
IDENTIFICAÇÃO DOS DESENHOS
01 - DETALHE BICICLETÁRIO
LOCAL:
RUSSAS/CE

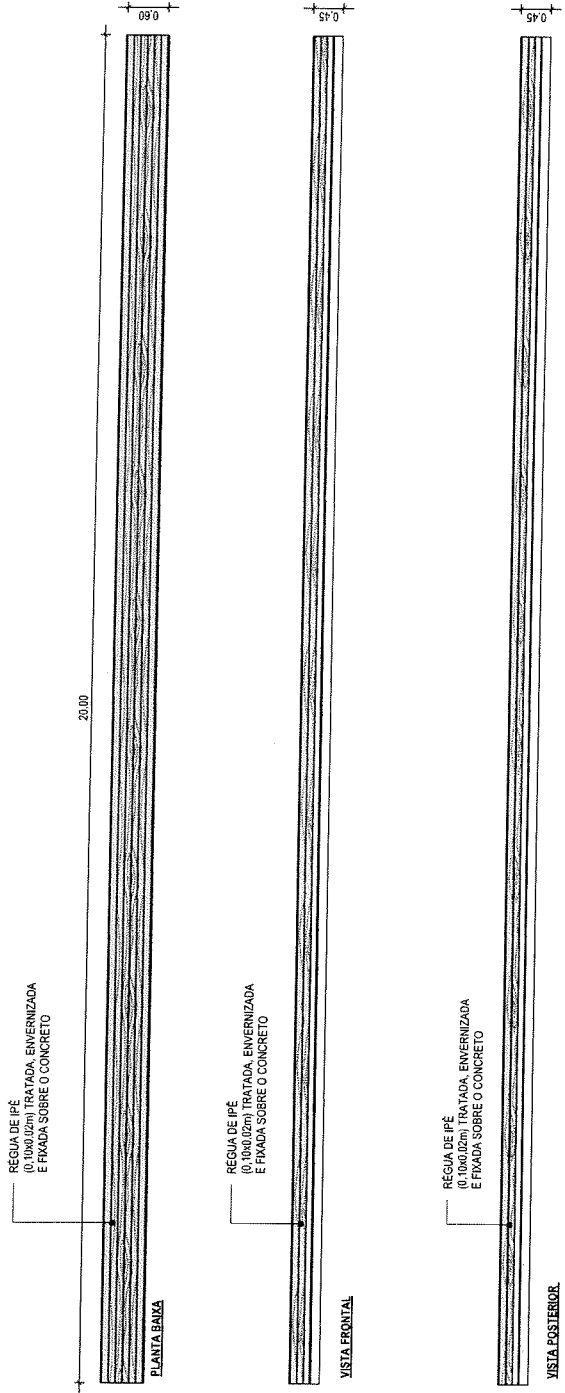
PP	
2	
0	
ESCALA:	INDICAÇÃO
DATA:	06/07/21

ASSINATURAS E APROVAÇÃO
 PROPOSTA: NATHAN DE MATOS REBOUCAS
 INSCRIÇÃO Nº 02091315-0/2010-01
 NATHAN DE MATOS REBOUCAS
 ENGENHEIRO CIVIL - RFP 04/2016-43

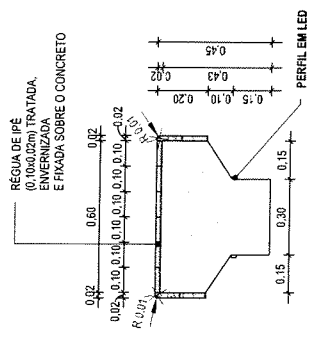
APROVAÇÃO
 NATHAN DE MATOS REBOUCAS
 INSCRIÇÃO Nº 02091315-0/2010-01
 NATHAN DE MATOS REBOUCAS
 ENGENHEIRO CIVIL - RFP 04/2016-43
 Data: 2025.08.18
 05767829390

Russas
 PREFEITURA MUNICIPAL DE RUSSAS/CE
 COMPLEXO URBANÍSTICO DA LAGOA DA CAÇADA
 INTERVENÇÃO URBANÍSTICA E DE RECONSTRUÇÃO DE REDES DE SANEAMENTO BÁSICO
 VILA DE LA MEIA - 300X1.000 (PROVENIENQUE)





1 | DETALHE BANCO EM "T"
1:75



2 | CORTA BANCO EM "T"
1:20

ASSINATURAS E APROVAÇÃO

COORDENADOR: KATYANNE MARQUES MENDONÇA 05
Assinado digitalmente por KATYANNE MARQUES MENDONÇA em 2025.08.18
293123360 - 0700

APROVAÇÃO: NATHAN DE MATOS REBOUCAS 05
Assinado digitalmente por NATHAN DE MATOS REBOUCAS em 2025.08.18
05767829390 - 154903-0300

PROPRIETÁRIO: PREFEITURA MUNICIPAL DE RUSSAS/CE

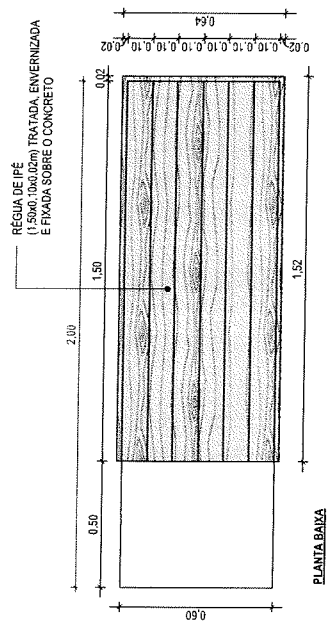
PROJETO: COMPLEXO URBANÍSTICO DA LAGOA DA CAÇARA

IDENTIFICAÇÃO DOS DESENHOS:
01. DETALHE BANCO EM "T"
02. CORTA BANCO EM "T"

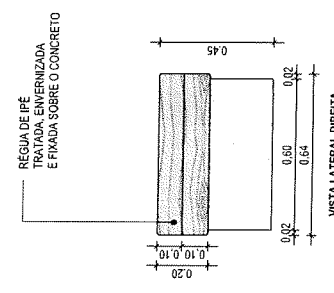
LOCAL: RUSSAS/CE

DATA: 06/2023

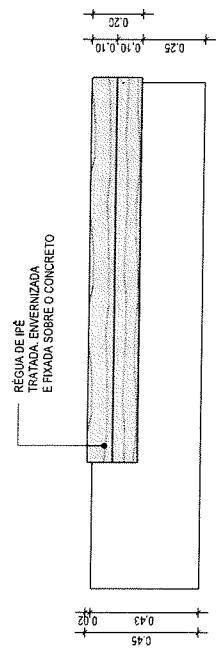
ESCALA: INDICADA



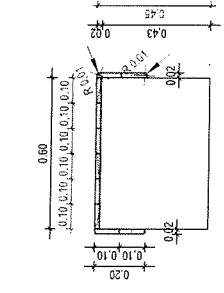
PLANTA BAIXA



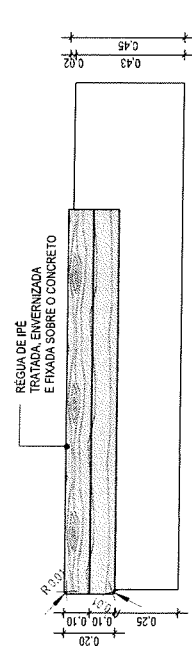
VISTA LATERAL DIREITA



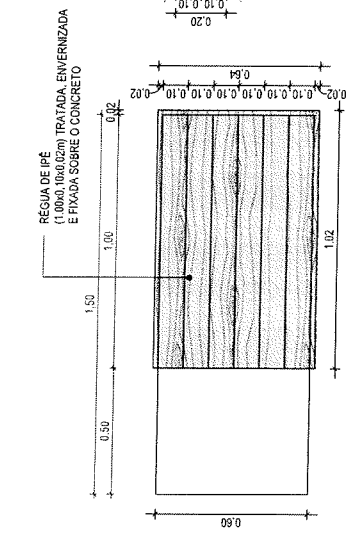
VISTA FRONTAL



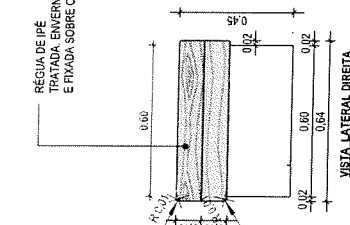
VISTA LATERAL ESQUERDA



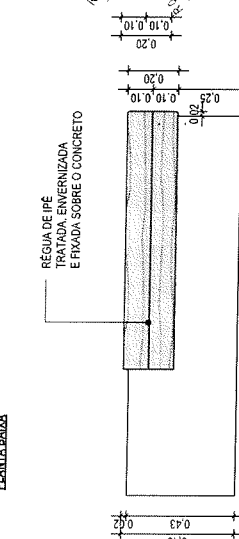
VISTA POSTERIOR



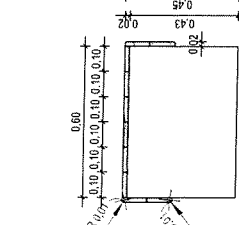
PLANTA BAIXA



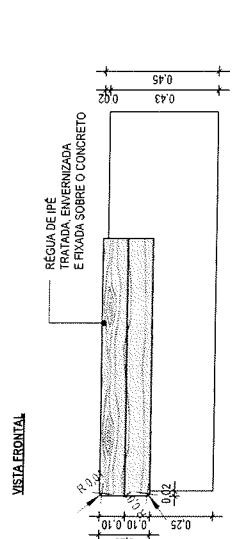
VISTA LATERAL DIREITA



VISTA FRONTAL



VISTA LATERAL ESQUERDA



VISTA POSTERIOR

1 | DETALHE DO BANCO DE PEQUENIQUE 2,00X0,60CM
1:20

2 | DETALHE BANCO COMUM 1,50X0,60CM
1:20

ASSINATURAS E APROVAÇÃO

CORREÇÃO:
KATYANNE MARQUES MENDONÇA - O-02
5293123380 - 15-48-30-62/09
KATYANNE MARQUES MENDONÇA
ENGENHEIRA CIVIL - RNP: 051801664-3

APROVAÇÃO:
NATHAN DE MATOS REBOUCAS - O-05
05767829390 - 15-48-17-45/00

PROPRIETÁRIO:
PREFEITURA DE RUSSAS
PROPRIETÁRIO:
Russas
PREFEITURA MUNICIPAL DE RUSSAS/CE

OBRA:
COMPLEXO URBANÍSTICO DA LAGOA DA CAÇARA
PROJETO:
COMPLEXO URBANÍSTICO DA LAGOA DA CAÇARA
IDENTIFICAÇÃO DOS BENS:
01 - DETALHE BANCO DE PEQUENIQUE
02 - DETALHE BANCO COMUM
LOCAL:
RUSSAS/CE

DATA:
08/2023

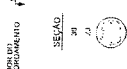
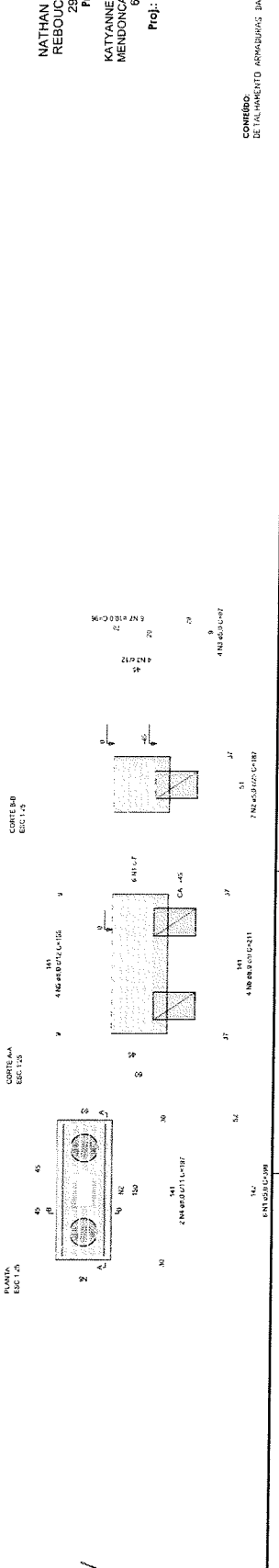
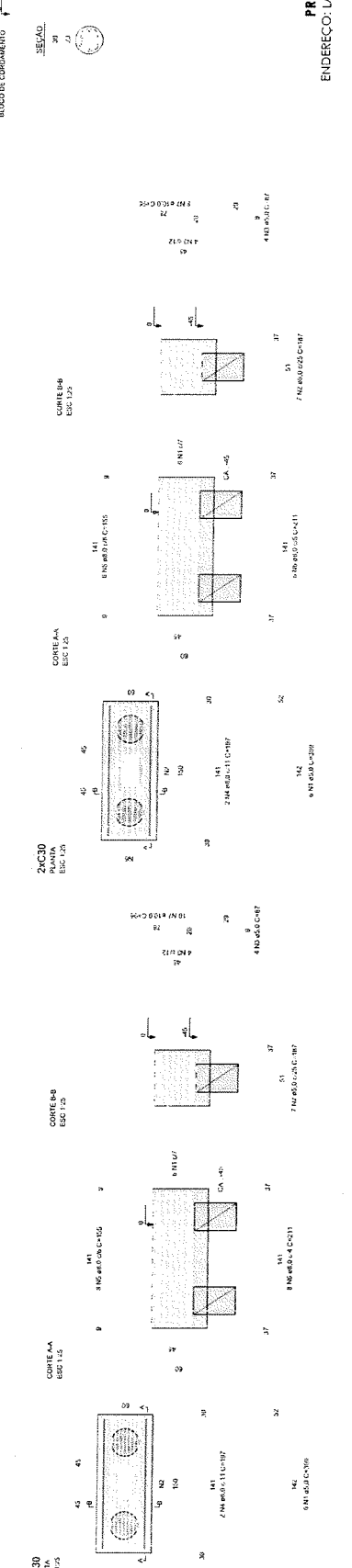
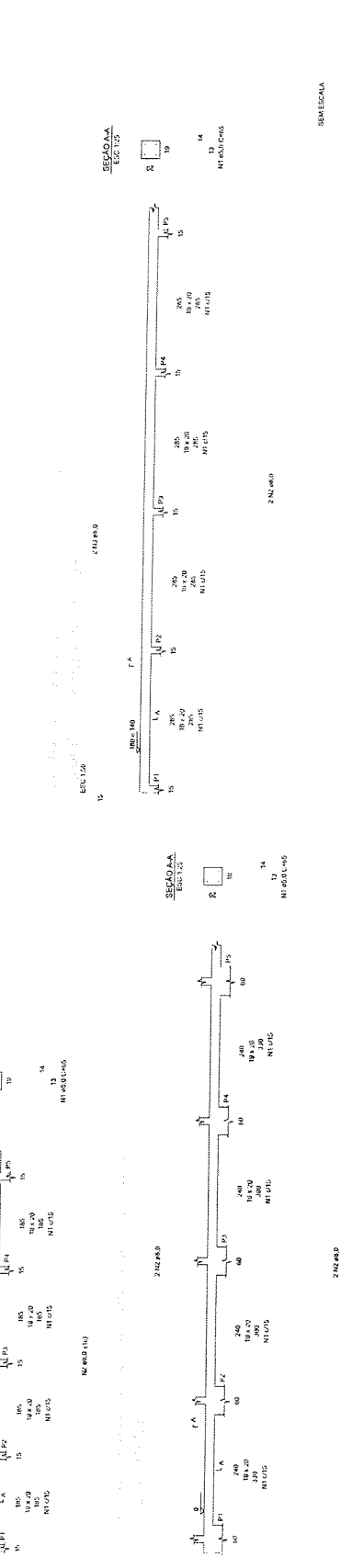
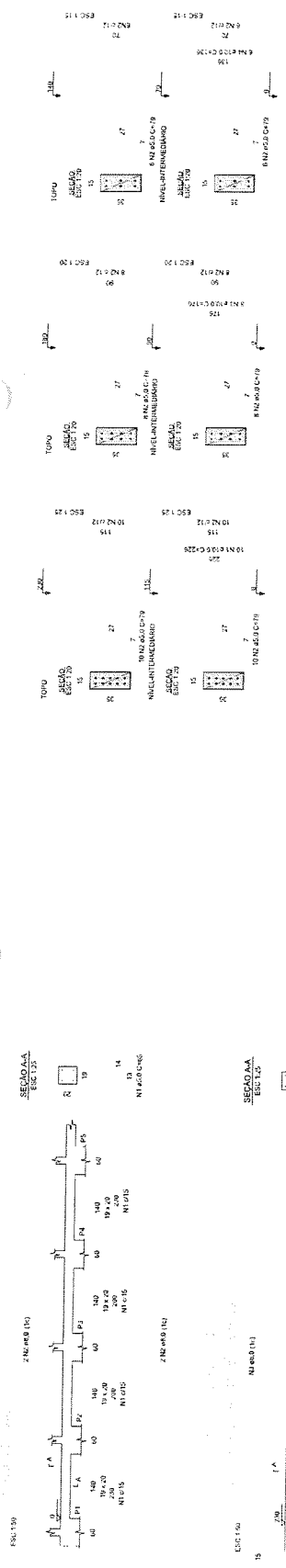
ESCALA:
INDICADA

PROJETO ESTRUTURAL
ENDEREÇO: LAGOA DA CAICARA - RUSSAS/CE

ASSINATURAS
NATHAN DE ASSIS
REBOUCAS 057678 REBOUCAS.057678@GMAIL.COM
29390
Prop.: PREFEITURA DE RUSSAS

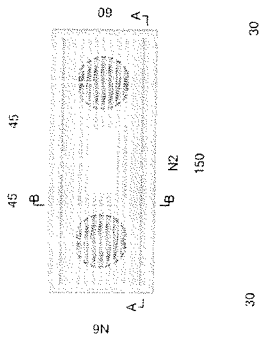
KATYANNE MARQUES MENDONÇA
MENDONÇA.052931233@GMAIL.COM
60
Proj.: KATYANNE MARQUES MENDONÇA
BPO@REDACTED.COM

CONTRIBUÍDO:
DE TALHAMENTO ARMADORIAS DA CONDIÇÃO
ESCALA: 1/2000

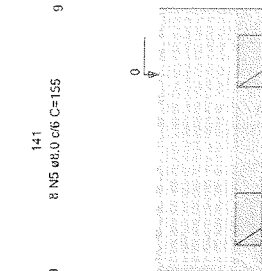


DATA: 14/04/2024
ESCALA: 1/2000

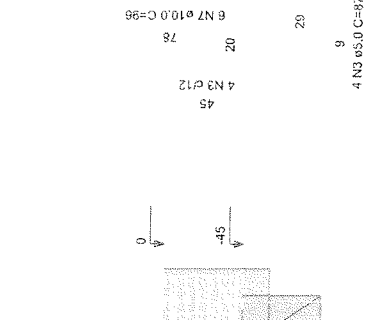
PLANTA
ESC 1:25



CORTE A-A
ESC 1:25



CORTE B-B
ESC 1:25



LEGENDA

IMAGEM DE SATELITE; LOCALIZACAO DO PROJETO

PREFEITURA

NATHAN DE MATOS
REBOUCAS:057678
29390

RESPONSÁVEL TÉCNICO

ALYSON DA SILVA
BELARMINO
VIANA:07151348339

OBJETO

REQUALIFICACAO DA LAGOA DA CALVÁRIA

EMBRÉCO

RUA IRACIO EVANGELISTA DA ASSUNCAO, CENTRO, RUISSAS/CE

PROPRIETÁRIO

PREFEITURA MUNICIPAL DE RUISSAS/CE

DATA

AGOSTO DE 2025

ESCALA

1:1000/1:500

CONTEUDO

PROJETO ESTABELECIDO DO QUADRANTE DA PISCINA - BUBUCUS

RESPONSÁVEL

ALYSON DA SILVA BELARMINO VIANA

CREA-CE 001944328-3

ÁREAS

ÁREA DO TERRENO

10.134,56 M²

ÁREA CONSTRUÍDA E

0,00 M²

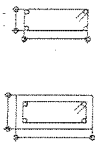
Assinado digitalmente por NATHAN DE MATOS
 REBOUCAS:05767829390
 Nº de Certificação: 05767829390
 Presença: 057678293900103.03767829390
 Assinatura: CHAMATHAN DE MATOS REBOUCAS:05767829390
 Certificação: 05767829390
 Data: 2025.08.14 10:51:57-0300
 Fone: 05767829390
 Email: PDF:Rebouca.Viana:29390.1.0

Assinado digitalmente por ALYSON DA SILVA BELARMINO
 VIANA:07151348339
 Nº de Certificação: 07151348339
 Presença: 071513483390103.07151348339
 Assinatura: CHAMALYSON DA SILVA BELARMINO VIANA:07151348339
 Certificação: 07151348339
 Data: 2025.08.14 10:51:57-0300
 Fone: 07151348339
 Email: PDF:Rebouca.Viana:29390.1.0

[Handwritten signature]

VB1=VB8

10	2N1 Ø10 C=190	10
	170	
10	2N1 Ø10 C=190	10
	170	
10	2N1 Ø10 C=190	10



9N2 Ø5.0 c/20 C=76

VB2

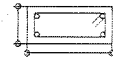
10	2N3 Ø10 C=280	10
	260	
10	2N3 Ø10 C=280	10
	260	
10	2N3 Ø10 C=280	10



13N4 Ø5.0 c/20 C=76

VB3

10	2N5 Ø10 C=375	10
	355	
10	2N5 Ø10 C=375	10
	355	
10	2N5 Ø10 C=375	10




18N6 Ø5.0 c/20 C=76

VB4

15	2N7 Ø10 C=460	15
	430	
15	2N7 Ø10 C=460	15
	430	
15	2N7 Ø10 C=460	15



22N8 Ø5.0 c/20 C=76



Prefeitura de **Russas**

LEGRIDA

IMAGEM DE SATELITE, LOCALIZAÇÃO DO TÍPVEL

PREFEITURA

NATHAN DE MATOS REBOUCAS:057678 29390

Assinado digitalmente por NATHAN DE MATOS
 Assinatura: 01/10/2025 09:03:01, OU=AC Strygafard
 CN=NATHAN DE MATOS REBOUCAS, OU=AC Strygafard
 Localidade: Russas, Estado: Ceará, País: Brasil
 Data: 2025.08.14 11:04:18-03'00'
 Print PDF Reader Versão: 2024.1.0

RESPONSÁVEL TÉCNICO

ALYSON DA SILVA BELARMINO
VIANA:07151348339

Assinado digitalmente por ALYSON DA SILVA BELARMINO
 Assinatura: 01/10/2025 09:03:01, OU=AC Strygafard
 CN=ALYSON DA SILVA BELARMINO, OU=AC Strygafard
 Localidade: Russas, Estado: Ceará, País: Brasil
 Data: 2025.08.14 10:53:00-03'00'
 Print PDF Reader Versão: 2024.1.0

OBJETO

REQUISIÇÃO DA LAGOA DA CALÇARIA

EMPREGO

RUA IRACIO EVANGELISTA DA ASSUNÇÃO, CENTRO, RUSSAS/CE

PROPRIETÁRIO

PREFEITURA MUNICIPAL DE RUSSAS/CE

DATA

AGOSTO DE 2025

CÓRTEUDO

ESCALA

6,3 / 0,9/0,8

ÁREAS

ÁREA DO TERRENO: 16.134,56 M²

ÁREA CONSTRUÍDA (±): 0,00 M²

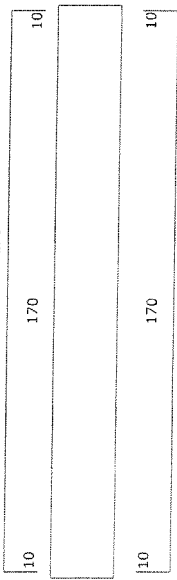
RESPONSÁVEL

ALYSON DA SILVA BELARMINO VIANA

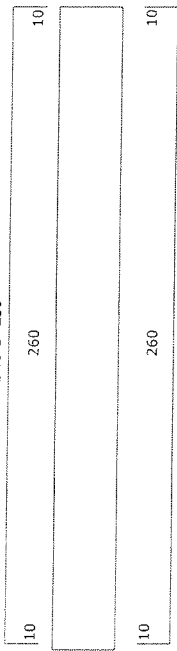
CRENCE

061944338-3

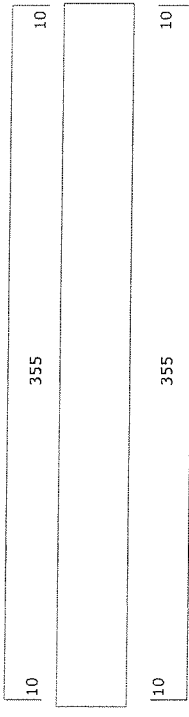
VB1 = VB8




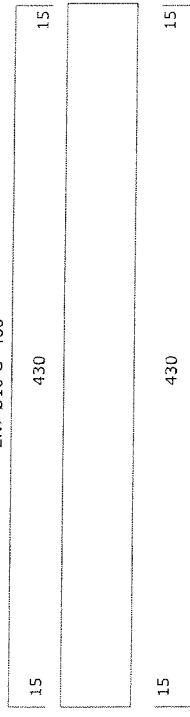
VB2



VB3



VB4



Prefeitura de
Russas

LEGENDA

IMAGEM DE SATELITE: LOCALIZAÇÃO DO TERRELO

PREFEITURA

NATHAN DE MATOS REBOUCAS:057678 29390
Assinado digitalmente por NATHAN DE MATOS REBOUCAS em 14/08/2024 10:52:39.00. CN=05767829390, OU=Cidade Digital PR A1, OU=Prefeitura, OU=4831030000148, OU=AC-Signatário Multiga, CN=NATHAN DE MATOS REBOUCAS/6767829390. Localização: 08.14.110437-2700. Email: PDF: Russas_Vigas_2024.1.0

RESPONSÁVEL TÉCNICO

ALYSON DA SILVA BELARMINO BELARMINO
Assinado digitalmente por ALYSON DA SILVA BELARMINO em 14/08/2024 10:52:39.00. CN=05767829390, OU=Cidade Digital PR A1, OU=Prefeitura, OU=4831030000148, OU=AC-Signatário Multiga, CN=ALYSON DA SILVA BELARMINO/05767829390. Localização: 08.14.110437-2700. Email: PDF: Russas_Vigas_2024.1.0

VIANA:07151348339

OBJEITO

REQUALIFICAÇÃO DA LAGOA DA CAÇARA

EMPREGO

RUA BRÁSCIO EVANGELISTA DA ASSUNÇÃO, CENTRO, RUSSAS/CE

PROPRIETÁRIO

PREFEITURA MUNICIPAL DE RUSSAS/CE

DATA

AGOSTO DE 2022

ESCALA

1:1

COLUNA/ABRACIA

A3 / 05/08

CONTEUDO

PROJETO ESTRUTURAL DOS BANHEIROS - VIGAS

ÁREA DO TERRELO:

10.131,26 M²

ÁREA CONSTRUÍDA (E


0,00 M²

RESPONSÁVEL

ALYSON DA SILVA BELARMINO VIANA

CREA/CE

061944328-3



Prefeitura de
Russas

LEGENDA

IMAGEM DE SATELITE/LOCALIZACAO DO IMOVEL

PREFEITURA

NATHAN DE MATOS
REBOUCAS:057678
29390

Matrícula original emitida por NATHAN DE MATOS
N.D. C.B.R. O-103-2004/01. OUI-Certificado Digital PF-AI. OUI-
Presencial. OUI-4561630000040. OUI-AC-Symplectid.
Razão: Eu sou o autor desta declaração
Localização: Rua 11, 1562, 15630339
Data: 2024.10.14 10:43:30
Fonte PDF: Russas_Vendas_2024.1.0

RESPONSÁVEL TÉCNICO

ALYSON DA SILVA
BELARMINO
VIANA:07151348339

Assinado eletronicamente por ALYSON DA SILVA BELARMINO
VIANA:07151348339
Matrícula original emitida por ALYSON DA SILVA BELARMINO
N.D. C.B.R. O-103-2004/01. OUI-Certificado Digital PF-AI. OUI-
Presencial. OUI-4561630000040. OUI-AC-Symplectid.
Razão: Eu sou o autor desta declaração
Localização: Rua 11, 1562, 15630339
Data: 2024.10.14 10:43:30
Fonte PDF: Russas_Vendas_2024.1.0

OBJETO

REGULARIZAÇÃO DA LAGOA DA CAÇACA

ENDEREÇO

RUA IMPACTO EVANGELISTA DA ASSUNÇÃO, CENTRO, RUSSAS/CE

PROPRIETÁRIO

PREFEITURA MUNICIPAL DE RUSSAS/CE

DATA

AGOSTO DE 2025

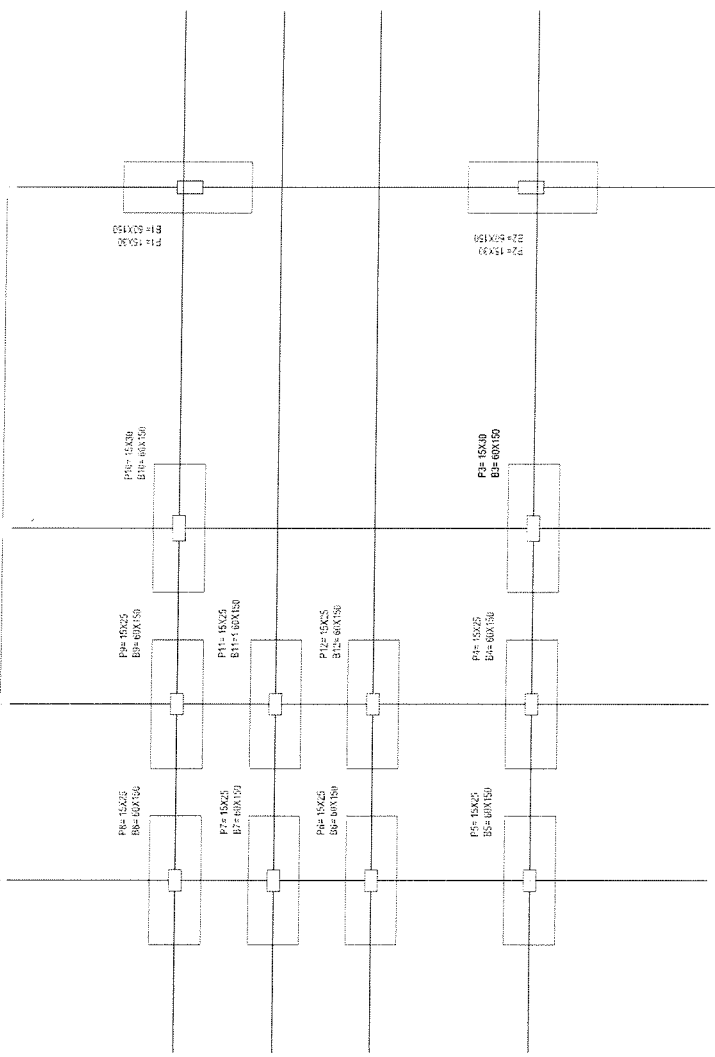
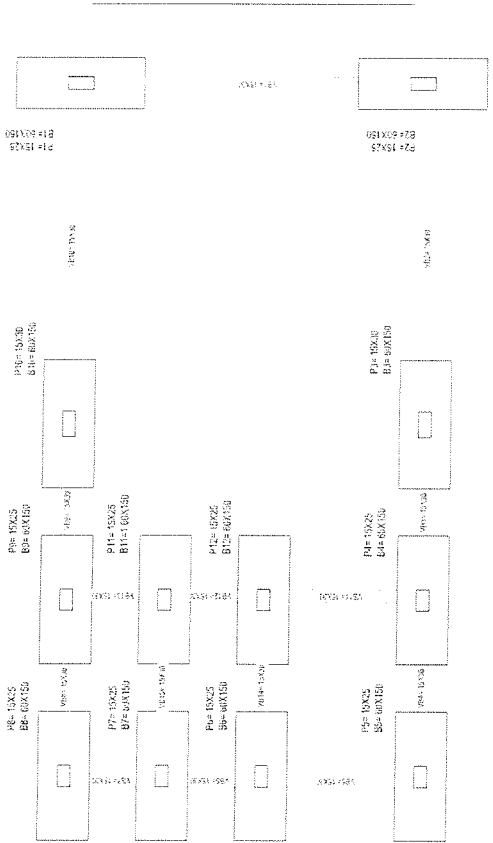
CONTÉUDO

PROJETO ESTRUTURAL DO QUADRO DE DA
PIZZARIA - LOCAÇÃO

RESPONSÁVEL

ALYSON DA SILVA BELARMINO VIANA

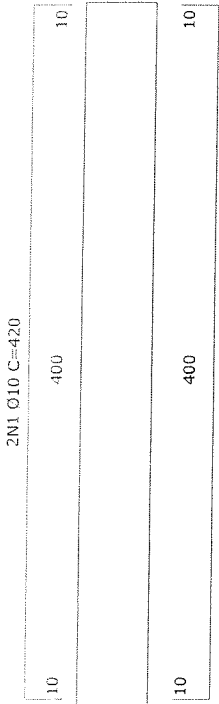
CREA/CE 061944320-3



A

VIGAS


V1=V2=V10



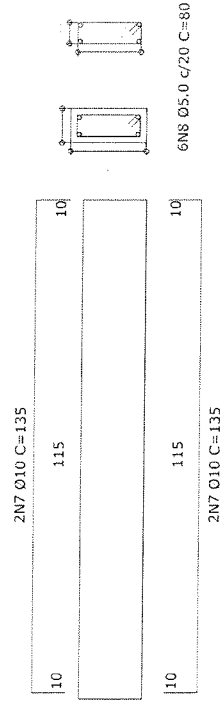
V3=V4=V8=V9=V14=V15




V5=V11



V6=V7=V12V=13



VB1=VB2 =VB10	<input type="checkbox"/>									
VB3=VB4= VB8=VB9= VB14=VB15	<input type="checkbox"/>									
VB5=VB11	<input type="checkbox"/>									
VB6=VB7= VB12V=B13	<input type="checkbox"/>									
TOTAL(KG)										



Prefeitura de
Russas

LEGENDA

IMAGEM DE SATELITE - LOCALIZACAO DO IMOVEL

PREFEITURA

**NATHAN DE MATOS
REBOUCAS:057678
29390**

Assinado digitalmente por NATHAN DE MATOS
CPF: 033.024.912-00
Presencial: OU-4561830900048, OU-AC-Simpliand
Rua: E-CHAMATHAN DE MATOS REBOUCAS:05767829390
Localização: Rua: N. 105801-00707
Fonte PDF: Prosign - Versão: 2024.1.0

RESPONSÁVEL TÉCNICO

**ALYSON DA SILVA
BELARMINO
VIANA:07151348339**

Assinado digitalmente por ALYSON DA SILVA BELARMINO
AO C-18R, O-18P-Brazil, OU-Certificacão Digital Pr-A1, OU:
Prosign, OU-561039900183, OU-AC-Simpliand Mágica,
Rua: E-CHAMATHAN DE MATOS REBOUCAS:05767829390
Localização: Rua: N. 105801-00707
Fonte PDF: Prosign - Versão: 2024.1.0

OBJETO

REQUALIFICACAO DA LAGOA DA ONCÁRIA

BIMPERICO

RUA BRACIO EVARQUISTA DA ASSUAÇAO, CENTRO, RUSSAS/CE

PROPRIETÁRIO

PREFEITURA MUNICIPAL DE RUSSAS/CE

DATA

AGOSTO DE 2025

ESCALA

-FOLHA/IMPRESSÃO

CONTEUDO

A3 / 04.05

ÁREAS

ÁREA DO TERRENO:

16.134,56 M²

ÁREA CONSTRUÍDA E

0,00 M²

PROJETO ESTRUTURAL DO QUADRO DE DA

PLANTAS - VIGAS

RESPONSÁVEL

ALYSON DA SILVA BELARMINO VIANA

CREA-CE


061944238-3

ASSINADO
ELECTRONICAMENTE

1840

PROCESSO ADMINISTRATIVO

Prefeitura de
Russas



LEGENDA

IMAGEM DE SATELITE, LOCALIZAÇÃO DO TERRELO

PREFEITURA

NATHAN DE MATOS
REBOUCAS:057678
29390

RESPONSÁVEL TÉCNICO

ALYSON DA SILVA
BELARMINO
VIANA:07151348339

OBJETO

REQUALIFICAÇÃO DA LAGOA DA CALÇANA

ENDERECO

RUA BRACIO EVANGELISTA DA ASSUNÇÃO, CENTRO, RUISSAS/CE

PROPRIETARIO

PREFEITURA MUNICIPAL DE RUISSAS/CE

DATA

AGOSTO DE 2023

ESCALA

A3 / 01/05

CONTEUDO

PROJETO ESTRUTURAL DO QUIOSQUE DA
PIZZARIA - PHARES

ÁREA DO TERRELO

16,13x1,36 M²

ÁREA CONSTRUIDA (E

0,00 M²

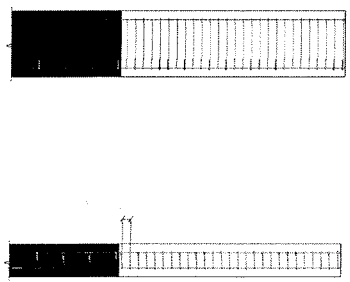
RESPONSÁVEL

ALYSON DA SILVA BELARMINO VIANA

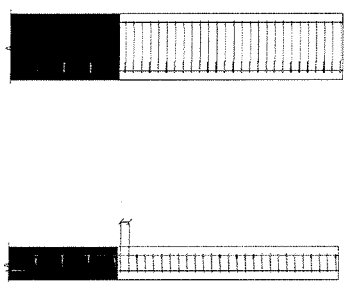
CHEQUE

0619H4328-3

P4 AO P9=P11=P12




P1=P2=P3=P10



P4 AO P9= P11=P12									
P1=P2= P3=P10									
TOTAL(KG)									

A



Prefeitura de
Russas

LEGENDA

IMAGEM DE SATELITE: LOCALIZACAO DO IMOVEL

PREFEITURA

**NATHAN DE MATOS
REBOUCAS:057678
29390**

Assinado digitalmente por NATHAN DE MATOS
NATHAN DE MATOS REBOUCAS
ID: C181, CNTP: 8246, CN: Certificado Digital PF A1, OU: Prefeitura, OU=RS11030200148, OU=AC:SYNTEGRA DO Nordeste, CN=ALYSON DA SILVA BELARMINO, OU=RS11030200148, OU=AC:SYNTEGRA DO Nordeste
Localização: 08.14.10.08.47.03007
Fonte: PDF Reader Versão: 2024.1.0

RESPONSÁVEL TÉCNICO

**ALYSON DA SILVA
BELARMINO
VIANA:07151348339**

Assinado digitalmente por ALYSON DA SILVA BELARMINO
VIANA:07151348339
ID: C181, CNTP: 8246, CN: Certificado Digital PF A1, OU: Prefeitura, OU=RS11030200148, OU=AC:SYNTEGRA DO Nordeste, CN=ALYSON DA SILVA BELARMINO, OU=RS11030200148, OU=AC:SYNTEGRA DO Nordeste
Localização: 08.14.10.08.47.03007
Fonte: PDF Reader Versão: 2024.1.0

OBJETO

REQUALIFICAÇÃO DA LAGOA DA CAUÇARA

ENDEREÇO

RUA IBACIO EVANGELISTA DA ASSUNÇÃO, CENTRO, RUSSAS/CE

PROPRIETÁRIO

PREFEITURA MUNICIPAL DE RUSSAS/CE

DATA

AGOSTO DE 2025

ESCALA

1/50

FOLHA/PÁGINA

03 / 05/06

CONTEUDO

PROJETO ESTRUTURAL DOS QUIOSQUES -
ESTACAS

ÁREAS

ÁREA DO TERRENO:

16.134,56 M²

ÁREA CONSTRUIDA: 15

0,06 %

RESPONSÁVEL

ALYSON DA SILVA BELARMINO VIANA

CENACE

001944338-3

ALYSON DE MATEUS
REBOUCAS
SEM ESCALA

NÍVEL SUPERIOR DO
BLOCO DE COROAMENTO

SEÇÃO

30

23



40

200

E N1 e 10,0 C=240


N2 e 15

10

300

A

Prefeitura de
Russas



LEGENDA




IMAGEM DE SATELITE/ LOCALIZACAO DO TERRELO

PREFEITURA

NATHAN DE MATOS REBOUCAS:05767829390

Assinado digitalmente por NATHAN DE MATOS REBOUCAS:05767829390
 CN=, OU=, CN=NATHAN DE MATOS REBOUCAS:05767829390
 CN=NATHAN DE MATOS REBOUCAS:05767829390
 Localidade: Russas e outro desta documentação
 Data: 2025.06.14 10:59:46-03'00"
 Faltt PDF: Russas_Venda_2024_1.0

RESPONSÁVEL TÉCNICO

ALYSON DA SILVA BELARMINO VIANA:07151348339

Assinado digitalmente por ALYSON DA SILVA BELARMINO VIANA:07151348339
 CN=, OU=, CN=ALYSON DA SILVA BELARMINO VIANA:07151348339
 CN=ALYSON DA SILVA BELARMINO VIANA:07151348339
 Localidade: Russas e outro desta documentação
 Data: 2025.06.14 10:49:27-03'00"
 Faltt PDF: Russas_Venda_2024_1.0

OBJETO

REQUALIFICAÇÃO DA LAGOA DA CALÇARA

ENDEREÇO

RUA IMACIO EVANGELISTA DA ASSUNÇÃO, CENTRO, RUSAS/CE

PROPRIETÁRIO

PREFEITURA MUNICIPAL DE RUSAS/CE

DATA

AGOSTO DE 2025

CONTEÚDO

PROJETO ESTRUTURAL DOS QUIOSQUES - LAGOA

RESPONSÁVEL

ALYSON DA SILVA BELARMINO VIANA

CATEGORIA

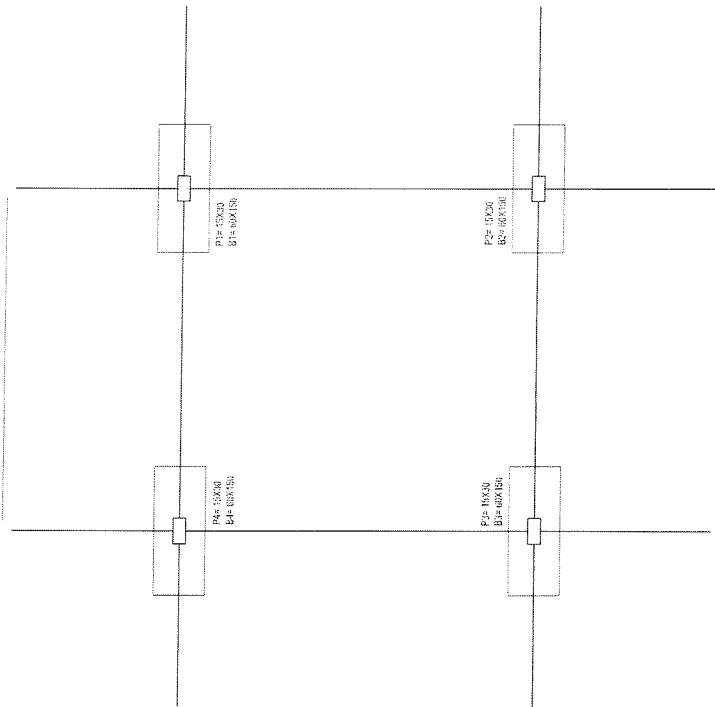
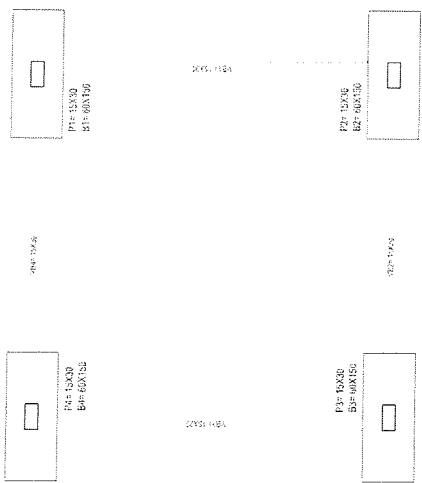
PROJETAÇÃO

ÁREAS

ÁREA DO TERRENO: 16.134,56 m²

ÁREA CONSTITUÍDA (E

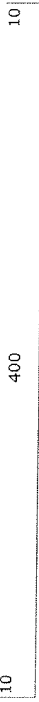
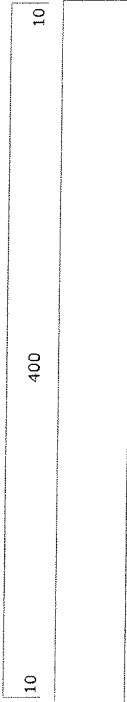
6,00 m²



VIGAS

V2=V4

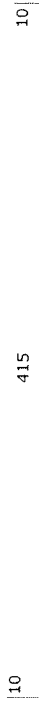
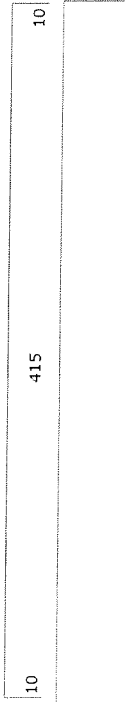
2N1 Ø10 C=420



20N2 Ø5.0 c/20 C=100

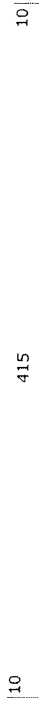
V1=V3

2N3 Ø10 C=435




21N4 Ø5.0 c/20 C=100

2N3 Ø10 C=435



Item	Qtd	Descrição	Valor Unit	Valor Total
V2=V4				
V1=V3				
TOTAL GLOBAIS				



Prefeitura de
Russas

LEGENDA

IMAGEM DE SATELITE - LOCALIZAÇÃO DO IMÓVEL

PREFEITURA

NATHAN DE MATOS
REBOUCAS:057678
29390

Assinado digitalmente por NATHAN DE MATOS
NO C-BA. O-CPD-Emit. OUF-Certificado Digital PF AT. OUF-
Prestador. OUF-6516309000149. OUF/AC-Signatário Múltipla.
Múltipla. CN=NATHAN DE MATOS REBOUCAS:057678 29390
Papel: Eu sou o autor deste documento
Data: 2025.08.14 11:00:37 -03'00'
Fonte PDF Reader Versão: 2024.1.0

RESPONSÁVEL TÉCNICO

ALYSON DA SILVA
BELARMINO
VIANA:07151348339

Assinado digitalmente por ALYSON DA SILVA BELARMINO
NO C-BA. O-CPD-Emit. OUF-Certificado Digital PF AT. OUF-
Prestador. OUF-6516309000149. OUF/AC-Signatário Múltipla.
Múltipla. CN=ALYSON DA SILVA BELARMINO VIANA:07151348339
Localização:
Data: 2025.08.14 10:50:46 -03'00'
Fonte PDF Reader Versão: 2024.1.0

OBJETO
REQUALIFICAÇÃO DA LAGOA DA CAÇARA

ENDEREÇO

RUA IBACIO EVANGELISTA DA ASSUNÇÃO, CENTRO, RUSSAS/CE

PROPRIETÁRIO

PREFEITURA MUNICIPAL DE RUSSAS/CE

DATA

AGOSTO DE 2025

ESCALA

A3 / 1/8"/16

CONTEÚDO

PROJETO ESTRUTURAL DOS CUBOS-QUEIJEIROS

VIGAS

RESPONSÁVEL

ALYSON DA SILVA BELARMINO VIANA

CRECA/CE

061944338-3

ÁREAS

ÁREA DO TERRENO:

16,114.36 M²

ÁREA CONSTRUÍDA (EX

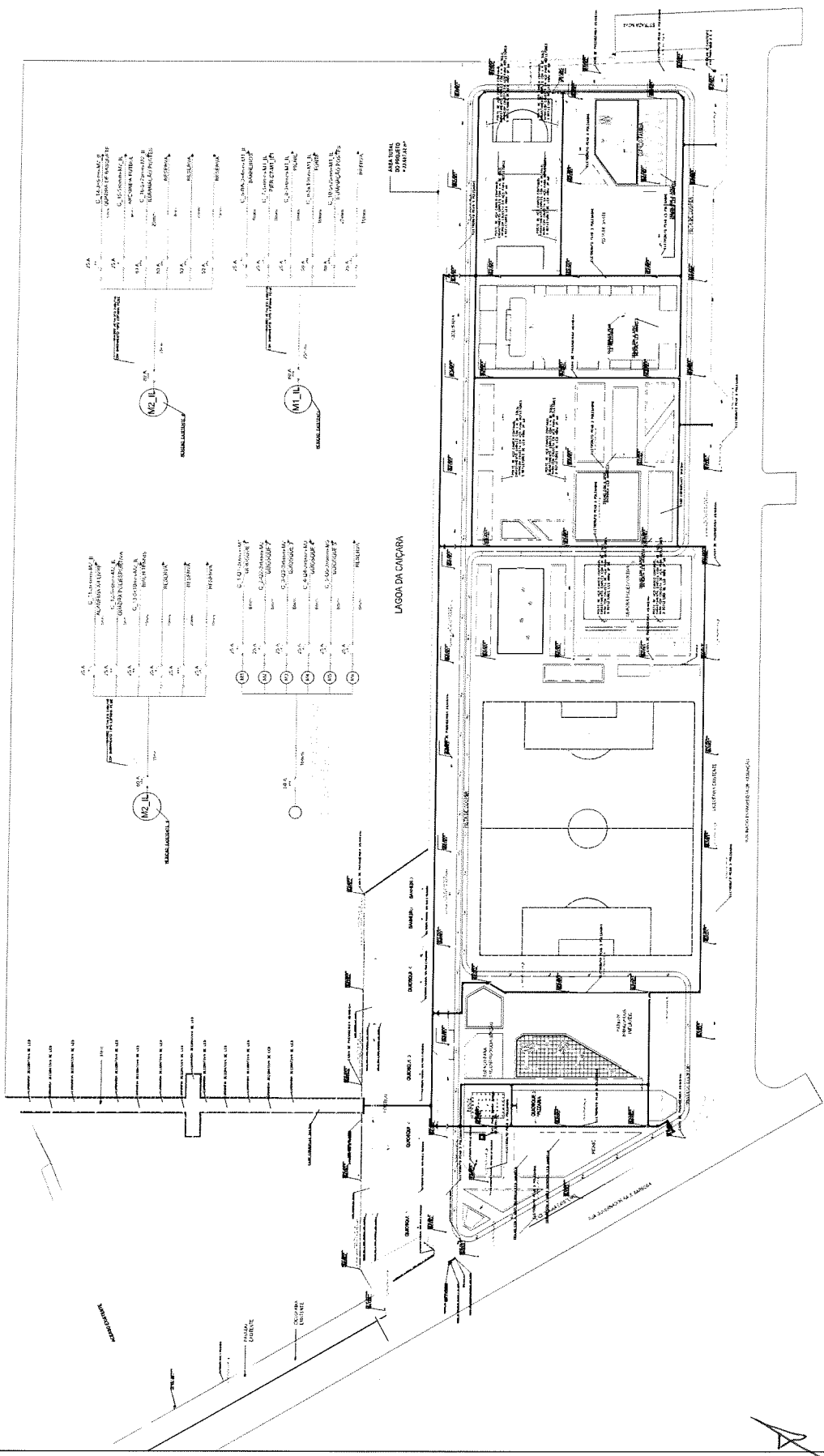
0,00 M²

PROCESSO ADMINISTRATIVO
1847
ASSINADO
ELECTRONICAMENTE

PROYECTO DE OBRAS DE RECONSTRUCCION DEL COMPLEJO DE VIVIENDAS DEL BARRIO LA LAGUNA DE CAICABA
PROYECTO DE OBRAS DE RECONSTRUCCION DEL COMPLEJO DE VIVIENDAS DEL BARRIO LA LAGUNA DE CAICABA
PROYECTO DE OBRAS DE RECONSTRUCCION DEL COMPLEJO DE VIVIENDAS DEL BARRIO LA LAGUNA DE CAICABA


NATHAN DE ANDRÉS CARRASQUILLA
MATOS REBOUCAS
05767823890

PROYECTO DE OBRAS DE RECONSTRUCCION DEL COMPLEJO DE VIVIENDAS DEL BARRIO LA LAGUNA DE CAICABA



NO.	DESCRIPCION	UNIDAD	CANTIDAD	VALOR UNITARIO	VALOR TOTAL
1
2
3
4
5
6
7
8
9
10
11
12
13
14
15
16
17
18
19
20
21
22
23
24
25
26
27
28
29
30
31
32
33
34
35
36
37
38
39
40
41
42
43
44
45
46
47
48
49
50

HIDRAULICO E HIDROSANITARIO



LEGENDA

IMAGEM DE SATÉLITE/ LOCALIZAÇÃO DO IMÓVEL



PREFEITURA

NATHAN DE MATOS
REBOUCAS:057678
29390

Assinado digitalmente por NATHAN DE MATOS
 REBOUCAS:057678/29390
 ID: C=BR, O=ICP-Brasil, OU=Certificado Digital PF AT, OU=Prefeitura Municipal de Miguel Matias, CN=MATIAS DE MATOS REBOUCAS:057678/29390
 Localidade: Miguel Matias, Estado: Maranhão
 Data: 2025.08.15 09:49:35-03'00"
 País: PDF, Rascado Versão: 2004.1.0

RESPONSÁVEL TÉCNICO

MIGUEL MATIAS
NETO:063082673
09


Assinado digitalmente por MIGUEL MATIAS
 NETO:063082673/09
 ID: C=BR, O=ICP-Brasil, OU=Certificado
 Digital, OU=Prefeitura Municipal de Miguel Matias,
 CN=MIGUEL MATIAS NETO:063082673/09
 Data: 2025.08.15 12:35:03-03'00"

OBJETO

ENDERECO: LACOA DA CAÇARA
 PROPRIETARIO: PREFEITURA MUNICIPAL DE RUSSAS/CE
 DATA: AGOSTO DE 2025
 CONTEUDO: ESCALA: FOLHA/PRAZICA



ÁREAS
 ÁREA DO TERRENO: 16.134,56 m²
 ÁREA CONSTRUÍDA (EXISTENTE): 0
 ÁREA CONSTRUÍDA (TOTAL): 16.134,56 m²

HIDRAULICO E HIDROSANITARIO
 QUOSQUE PIZZARIA
 RESPONSÁVEL: CREA/CE 06778910-1
 MIGUEL MATIAS NETO



[Handwritten signature]

HIDRAULICO E HIDROSANITARIO



LEGENDA

IMAGEM DE SATELITE/ LOCALIZAÇÃO DO IMÓVEL

PREFEITURA
NATHAN DE MATOS
 REBOUCAS:057678
 29390

Assinado digitalmente por NATHAN DE MATOS
 REBOUCAS:057678/202509
 Nº de Certificação: 152518330000148. OU=Secretaria de Planejamento
 Presidência, OU=SECRETARIA DE PLANEJAMENTO, OU=SECRETARIA DE PLANEJAMENTO
 Cidade: NATAN DE MATOS REBOUCAS:057678/29390
 Localização: Rua: 19/09/46:07-00308
 Data: 2025.09.19 09:46:07-00308
 CN=Pf. Nathan, Venoz, 23247,9

RESPONSÁVEL TÉCNICO
MIGUEL MATIAS
 NETO:063082673
 09

Assinado digitalmente por MIGUEL MATIAS
 NETO:063082673/202509
 Nº de Certificação: 152518330000148. OU=Secretaria de Planejamento
 Presidência, OU=SECRETARIA DE PLANEJAMENTO, OU=SECRETARIA DE PLANEJAMENTO
 Cidade: NATAN DE MATOS REBOUCAS:057678/29390
 Localização: Rua: 19/09/46:07-00308
 Data: 2025.09.19 12:33:44-03307

OBJETO

ENDEREÇO
 LAGOA DA CAÇARA

PROPRIETÁRIO
 PREFEITURA MUNICIPAL DE RUSSAS/CE

DATA
 AGOSTO DE 2025

CONTEÚDO
 ESCALA



FOLHA/PÁGINA

ÁREAS
 ÁREA DO TERRENO:
 16.134,50 m²
 ÁREA CONSTRUÍDA (EXISTENTE):
 0
 ÁREA CONSTRUÍDA (ATUAL):
 16.134,50 m²


HIDRAULICO E HIDROSANITARIO
 BANHEIROS

RESPONSÁVEL
 MIGUEL MATIAS NETO

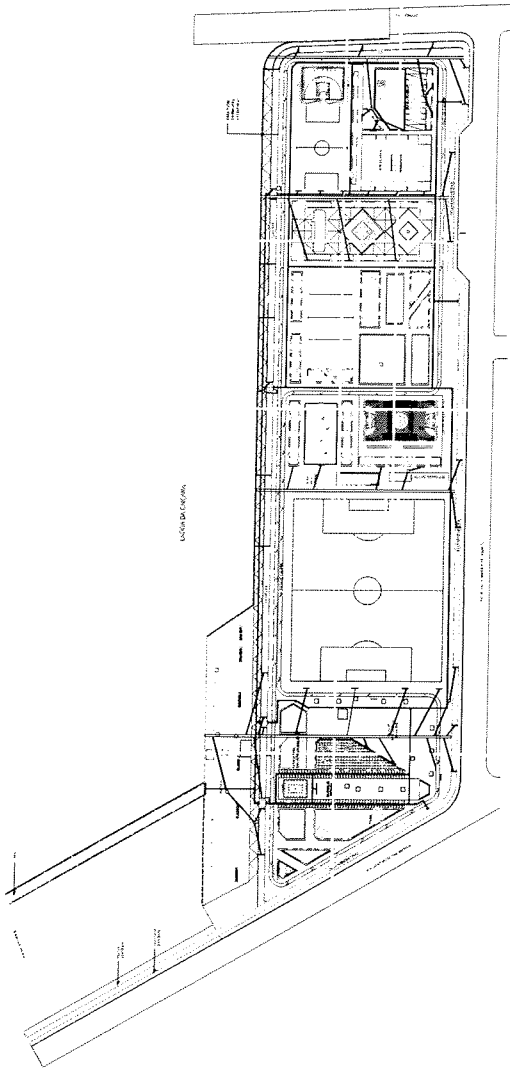
CREA-CE
 061782910-1



A

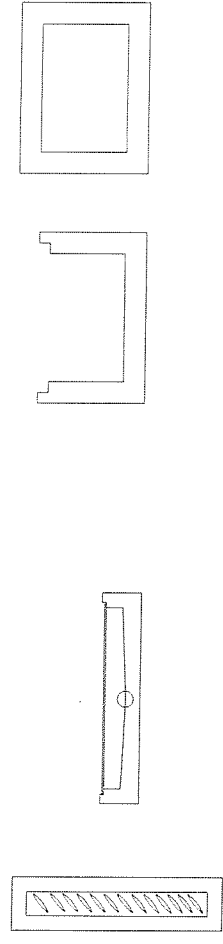


DRFNACEM



LEGENDA

IMAGEM DE SATELITE/LOCALIZACAO DO IMOVEL



PREFEITURA
NATHAN DE MATOS
REBOUCAS:05767829390
Assinado de forma digital por
NATHAN DE MATOS
REBOUCAS:05767829390
Dados: 2025.08.19 10:04:58 -03'00'

RESPONSÁVEL TÉCNICO
MIGUEL MATIAS NETO
NETO:06308267309
Assinado digitalmente por MIGUEL MATIAS
NETO:06308267309
ID: C=BR, O=CP-Brasil, OU=Certificado
de Autenticidade Pessoal, OU=CP-Brasil
06318309000000000000000000000000
CN=MIGUEL MATIAS NETO:06308267309
Data: 2025.06.19 10:01:41 -03'00'

OBJETO
09
ENDERECO
LACOA DA CAÇIÇA
PROPRIETARIO
PREFEITURA MUNICIPAL DE RUSSAS/CE
DATA
AGOSTO DE 2025
CONTEUDO
ESCALA
FOLHA/PRAZINA
DRENAGEM DE ÁGUAS PLUVIAIS
ÁREAS
ÁREA DO TERRENO:
16.134,56 m²
ÁREA CONSTRUIDA (EXISTENTE):
0
ÁREA CONSTRUIDA (ATUAL):
16.134,56 m²
RESPONSÁVEL
MIGUEL MATIAS NETO
CRENCE
06170910-1

A