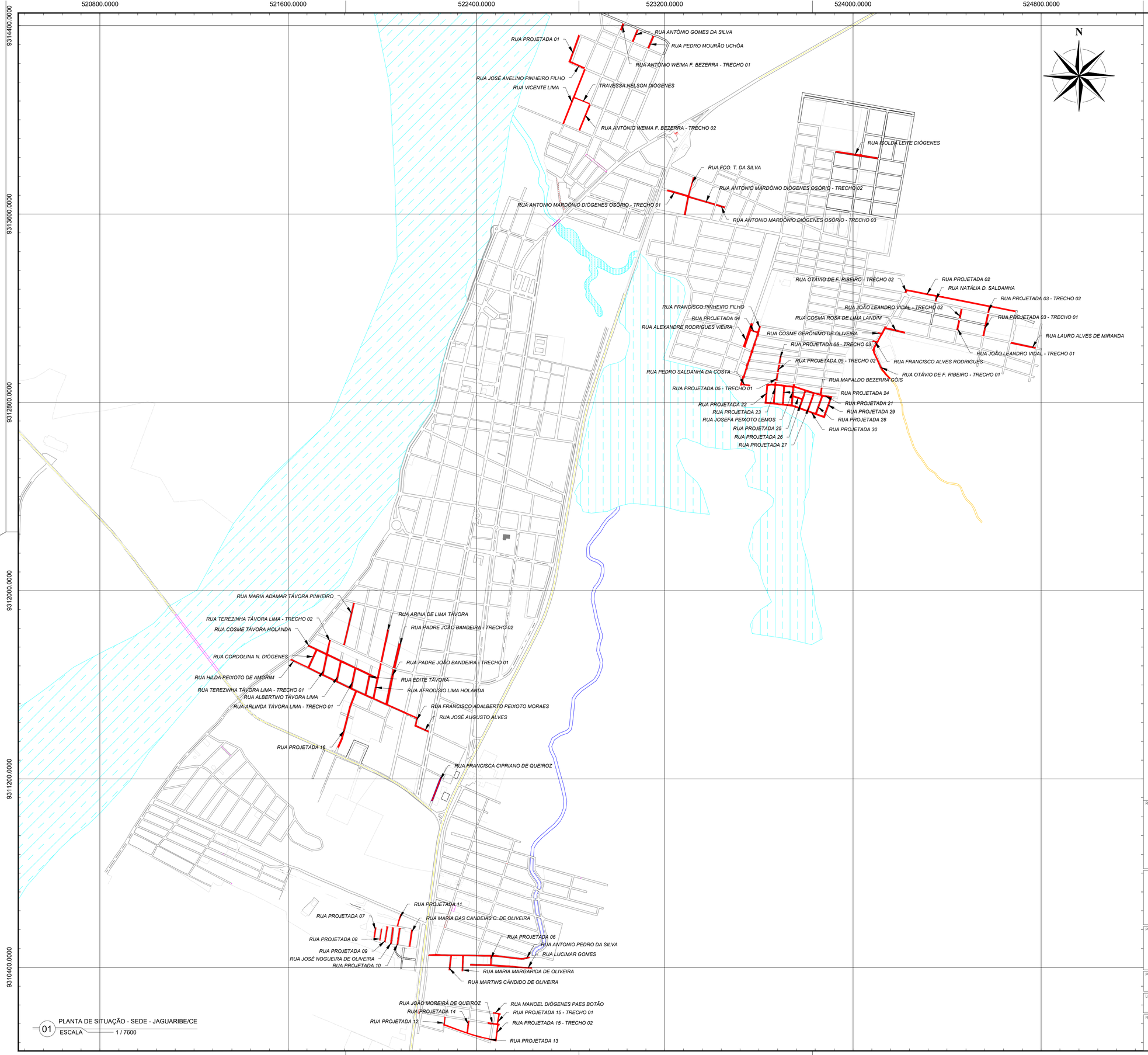

01 PLANTA DE SITUAÇÃO - SEDE - JAGUARIBE/CE
ESCALA 1 / 7600

PROCESSO ADMINISTRATIVO 0107 ASSINADO ELETRONICAMENTE

LEGENDA LEVANTAMENTO:	LEGENDA PROJETO:
ESTRADA CARROÇÁVEL	RUAS A SEREM PAVIMENTADAS EM PARALELEPÍPIDO
EDIFICAÇÕES	
CERCA	

RESPONSÁVEL TÉCNICO
Felipe Tayrone Diógenes P. de Queiroz
Engenheiro Civil
RNP: 0622954210

PREFEITURA

PREFEITURA DE JAGUARIBE

DESENVOLVIMENTO
ProjectAssessoria
Arquitetura e Engenharia

PROJETO
PAVIMENTAÇÃO
PROJETO DE PAVIMENTAÇÃO EM PARALELEPÍPEDO

ETAPA
PROJETO EXECUTIVO

DESENHO
GLEISON COSTA

PROPRIETÁRIO (A)
PREFEITURA MUNICIPAL DE JAGUARIBE-CE

DATA
JUNHO/2026

LOCAL
JAGUARIBE - CE

ESCALA
INDICADA

REVISÃO

CONTEÚDO
PROJETO DE PAVIMENTAÇÃO
PLANTA DE SITUAÇÃO

PRANCHA
01/64

01 PLANTA DE SITUAÇÃO - MAPUÁ - JAGUARIBE/CE
ESCALA 1 / 3000

02 PLANTA DE SITUAÇÃO - VERTENTES - JAGUARIBE/CE
ESCALA 1 / 1500

LEGENDA LEVANTAMENTO:
- ESTRADA CARROÇÁVEL
- EDIFICAÇÕES
- CERCA

LEGENDA PROJETO:
- RUAS A SEREM PAVIMENTADAS EM PARALELEPÍPIDO

RESPONSÁVEL TÉCNICO
Felipe Tayrone Diogenes P. de Queiroz
Engenheiro Civil
RNP: 0622954210

PREFEITURA

PREFEITURA DE JAGUARIBE

DESENVOLVIMENTO
ProjectAssessoria
Arquitetura e Engenharia

PROJETO
PAVIMENTAÇÃO
PROJETO DE PAVIMENTAÇÃO EM PARALELEPÍPEDO

ETAPA
PROJETO EXECUTIVO

DESENHO
GLEISON COSTA

PROPRIETÁRIO (A)
PREFEITURA MUNICIPAL DE JAGUARIBE-CE

DATA
JUNHO/2026

LOCAL
JAGUARIBE - CE

ESCALA
INDICADA

REVISÃO

CONTEÚDO
PROJETO DE PAVIMENTAÇÃO
PLANTA DE SITUAÇÃO

PRANCHA
02/64

PROCESSO ADMINISTRATIVO
0108
ASSINADO ELETRONICAMENTE

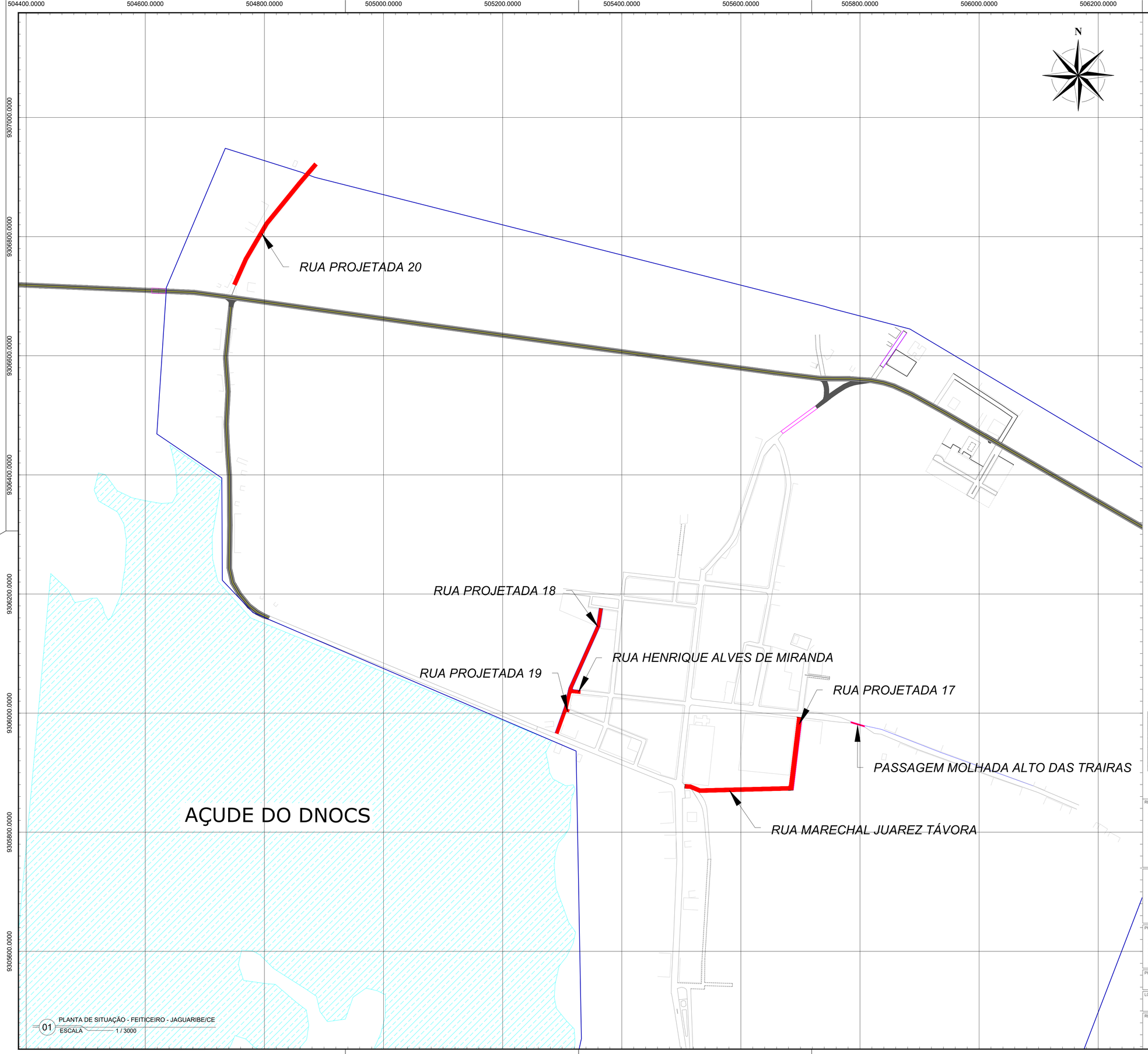

01 PLANTA DE SITUAÇÃO - FEITICEIRO - JAGUARIBE/CE
ESCALA 1 / 3000

LEGENDA LEVANTAMENTO:
- ESTRADA CARROÇÁVEL
- EDIFICAÇÕES
- CERCA

LEGENDA PROJETO:
- RUAS A SEREM PAVIMENTADAS EM PARALELEPÍPIDO

RESPONSÁVEL TÉCNICO
Felipe Táyrone Diógenes P. de Queiroz
Engenheiro Civil
RNP: 0622954210

PREFEITURA

PREFEITURA DE JAGUARIBE

DESENVOLVIMENTO
ProjectAssessoria
Arquitetura e Engenharia

PROJETO
PAVIMENTAÇÃO
PROJETO DE PAVIMENTAÇÃO EM PARALELEPÍPEDO

ETAPA
PROJETO EXECUTIVO

DESENHO
GLEISON COSTA

PROPRIETÁRIO (A)
PREFEITURA MUNICIPAL DE JAGUARIBE-CE

DATA
JUNHO/2026

LOCAL
JAGUARIBE - CE

ESCALA
INDICADA

REVISÃO

CONTEÚDO
PROJETO DE PAVIMENTAÇÃO
PLANTA DE SITUAÇÃO

PRANCHA
03/64

PROCESSO ADMINISTRATIVO 0109 ASSINADO ELETRONICAMENTE

PROCESSO ADMINISTRATIVO
0110
ASSINADO ELETRONICAMENTE

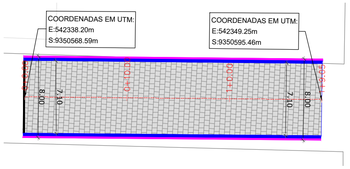

01 PLANTA RUA ANTÔNIO WEIMA F. BEZERRA - TRECHO 01
ESCALA 1 / 300

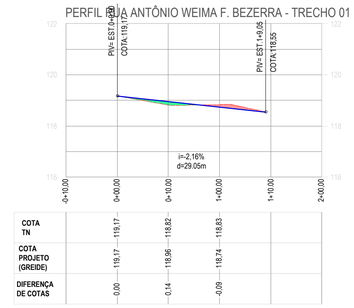

	0+10,00	0+00,00	0+10,00	1+00,00	1+10,00	2+00,00
COTA TN		119.17	118.82	118.83		
COTA PROJETO (GREIDE)		119.17	118.96	118.74		
DIFERENÇA DE COTAS		0,00	0,14	-0,09		

02 PERFIL LONGITUDINAL RUA ANTÔNIO WEIMA F. BEZERRA - TRECHO 01
ESCALA 1 / 600

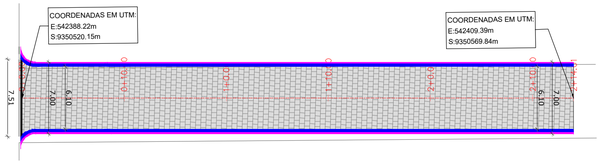

03 PLANTA RUA ANTONIO GOMES DA SILVA
ESCALA 1 / 300

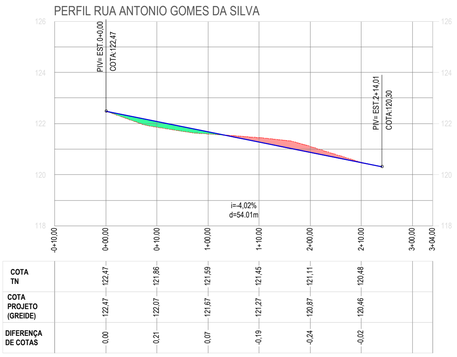

	0+10,00	0+00,00	0+10,00	1+00,00	1+10,00	2+00,00	2+10,00	3+00,00	3+04,00
COTA TN		122.47	121.86	121.59	121.45	121.11	120.48		
COTA PROJETO (GREIDE)		122.47	122.07	121.67	121.27	120.87	120.46		
DIFERENÇA DE COTAS		0,00	0,21	0,07	-0,19	-0,24	-0,02		

04 PERFIL LONGITUDINAL RUA ANTONIO GOMES DA SILVA
ESCALA 1 / 600

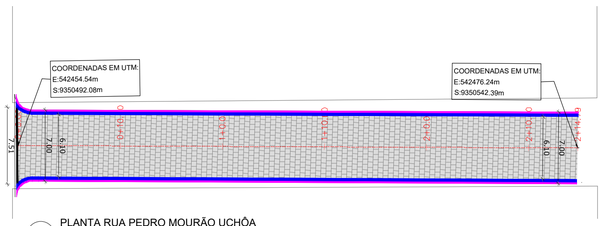

05 PLANTA RUA PEDRO MOURÃO UCHÔA
ESCALA 1 / 300

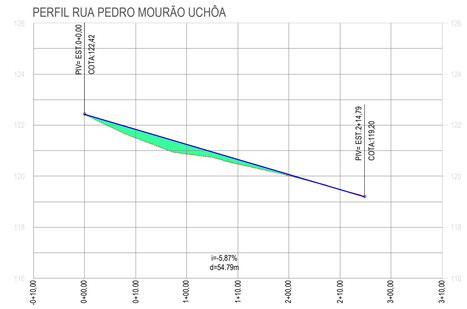

	0+10,00	0+00,00	0+10,00	1+00,00	1+10,00	2+00,00	2+10,00	3+00,00	3+10,00
COTA TN		122.42	121.50	120.87	120.48	120.02	119.47		
COTA PROJETO (GREIDE)		122.42	121.83	121.24	120.66	120.07	119.48		
DIFERENÇA DE COTAS		0,00	0,33	0,38	0,18	0,05	0,01		

06 PERFIL LONGITUDINAL RUA PEDRO MOURÃO UCHÔA
ESCALA 1 / 600

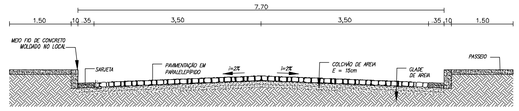

07 SEÇÃO TÍPICA RUA ANTÔNIO WEIMA F. BEZERRA - TRECHO 01
ESCALA S/E

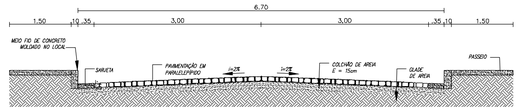

08 SEÇÃO TÍPICA RUA ANTONIO GOMES DA SILVA
ESCALA S/E

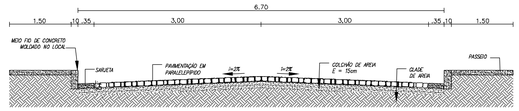

09 SEÇÃO TÍPICA RUA PEDRO MOURÃO UCHÔA
ESCALA S/E

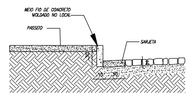

10 DET. MEIO FIO E SARJETA
ESCALA S/E

LEGENDA LEVANTAMENTO:	LEGENDA PROJETO:	
ESTRADA CARROÇÁVEL	RUAS A SEREM PAVIMENTADAS EM PARALELEPÍPIDO	SARJETA
EDIFICAÇÕES	MEIO FIO REBAIXADO PARA TRAVAMENTO DA PAVIMENTAÇÃO	
CERCA	MEIO FIO	

RESPONSAVEL TECNICO
Felipe Tayrone Diogenes P. de Queiroz
Engenheiro Civil
RNP: 0622954210

PREFEITURA

PREFEITURA DE JAGUARIBE

DESENVOLVIMENTO
ProjectAssessoria
Arquitetura e Engenharia

PROJETO
PAVIMENTAÇÃO
PROJETO DE PAVIMENTAÇÃO EM PARALELEPÍPEDO

ETAPA
PROJETO EXECUTIVO

DESENHO
GLEISON COSTA

PROPRIETÁRIO (A)
PREFEITURA MUNICIPAL DE JAGUARIBE-CE

DATA
JUNHO/2026

LOCAL
JAGUARIBE - CE

ESCALA
INDICADA

REVISÃO

CONTEÚDO
PROJETO DE PAVIMENTAÇÃO
PLANTA, PERFIL LONGITUDINAL E SEÇÃO TIPICA

PRANCHA
04/64

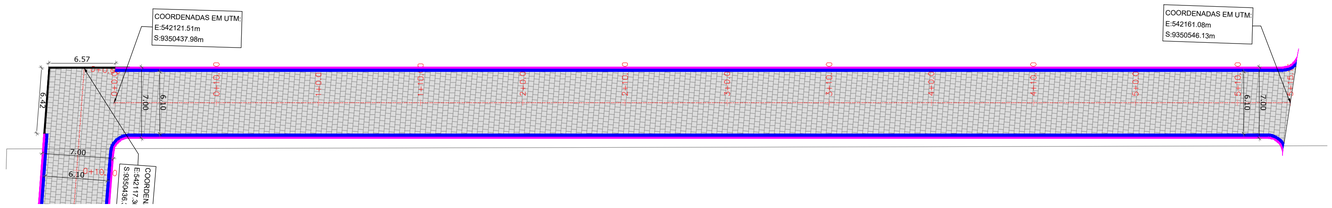

01 PLANTA RUA PROJETADA 01
ESCALA 1 / 300

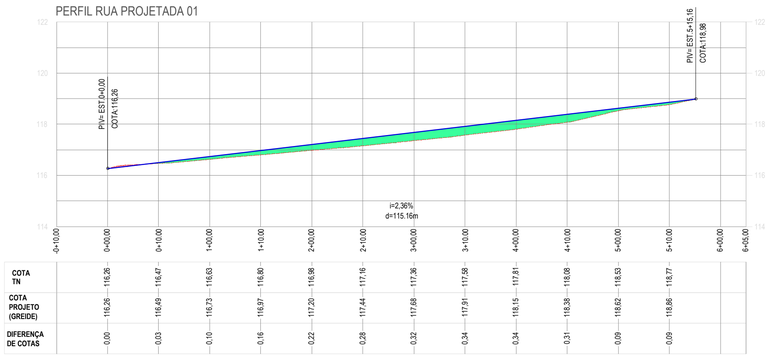

COTA TN	116.26	116.47	116.63	116.80	116.98	117.16	117.36	117.58	117.81	118.08	118.53	118.77		
COTA PROJETO (GREIDE)	116.26	116.49	116.73	116.97	117.20	117.44	117.68	117.91	118.15	118.38	118.62	118.86		
DIFERENÇA DE COTAS	0.00	0.03	0.10	0.18	0.22	0.28	0.32	0.34	0.34	0.31	0.09	0.09		

02 PERFIL LONGITUDINAL RUA PROJETADA 01
ESCALA 1 / 600

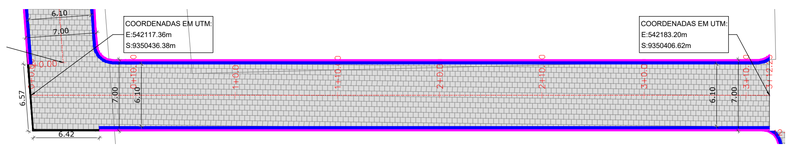

03 PLANTA RUA JOSE AVELINO PINHEIRO FILHO
ESCALA 1 / 300

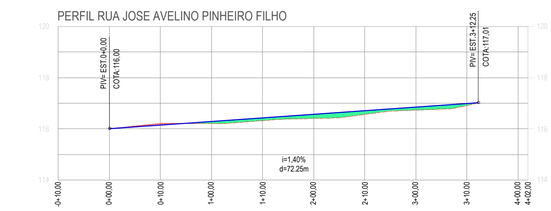

COTA TN	116.00	116.21	116.20	116.32	116.41	116.56	116.73	116.91		
COTA PROJETO (GREIDE)	116.00	116.14	116.28	116.42	116.56	116.70	116.84	116.98		
DIFERENÇA DE COTAS	0.00	-0.07	-0.08	0.10	0.15	0.14	0.11	-0.07		

04 PERFIL LONGITUDINAL RUA JOSE AVELINO PINHEIRO FILHO
ESCALA 1 / 600

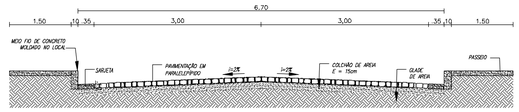

05 SEÇÃO TÍPICA RUA PROJETADA 01
ESCALA S/E

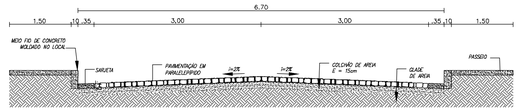

06 SEÇÃO TÍPICA RUA JOSE AVELINO PINHEIRO FILHO
ESCALA S/E

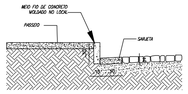

07 DET. MEIO FIO E SARJETA
ESCALA S/E

LEGENDA LEVANTAMENTO:
- ESTRADA CARROÇÁVEL
- EDIFICAÇÕES
- CERCA

LEGENDA PROJETO:
- RUAS A SEREM PAVIMENTADAS EM PARALELEPÍPIDO
- MEIO FIO REBAIXADO PARA TRAVAMENTO DA PAVIMENTAÇÃO
- MEIO FIO
- SARJETA

RESPONSÁVEL TÉCNICO
Felipe Tayrone Diógenes P. de Queiroz
Engenheiro Civil
RNP: 0622954210

PREFEITURA

PREFEITURA DE JAGUARIBE

DESENVOLVIMENTO
ProjectAssessoria
Arquitetura e Engenharia

PROJETO
PAVIMENTAÇÃO
PROJETO DE PAVIMENTAÇÃO EM PARALELEPÍPEDO

ETAPA
PROJETO EXECUTIVO

DESENHO
GLEISON COSTA

PROPRIETÁRIO (A)
PREFEITURA MUNICIPAL DE JAGUARIBE-CE

DATA
JUNHO/2026

LOCAL
JAGUARIBE - CE

ESCALA
INDICADA

REVISÃO

CONTEÚDO
PROJETO DE PAVIMENTAÇÃO
PLANTA, PERFIL LONGITUDINAL E SEÇÃO TIPICA

PRANCHA
05/64

PROCESSO ADMINISTRATIVO 0111 ASSINADO ELETRONICAMENTE

PROCESSO ADMINISTRATIVO
0112
ASSINADO ELETRONICAMENTE

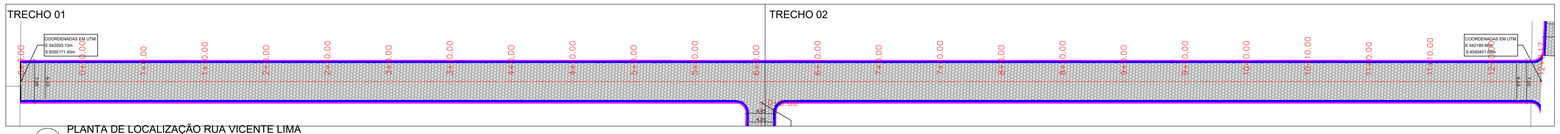

01 PLANTA DE LOCALIZAÇÃO RUA VICENTE LIMA
ESCALA 1 / 500

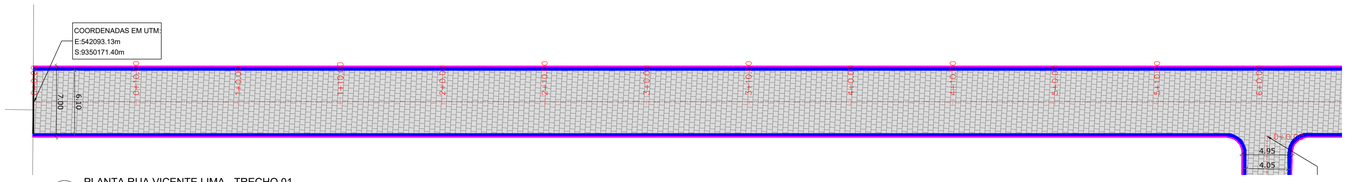

02 PLANTA RUA VICENTE LIMA - TRECHO 01
ESCALA 1 / 300

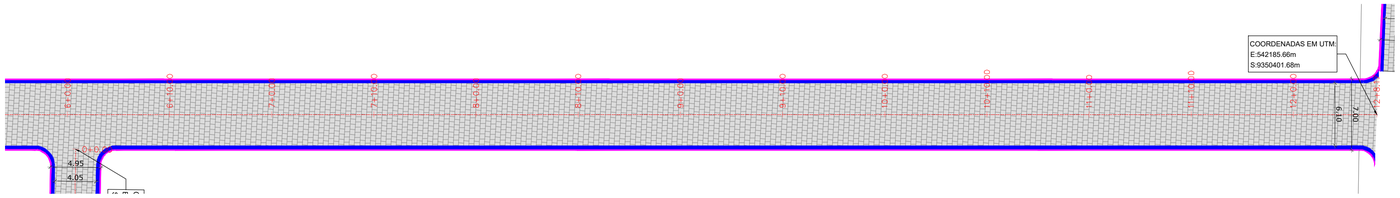

03 PLANTA RUA VICENTE LIMA - TRECHO 02
ESCALA 1 / 300

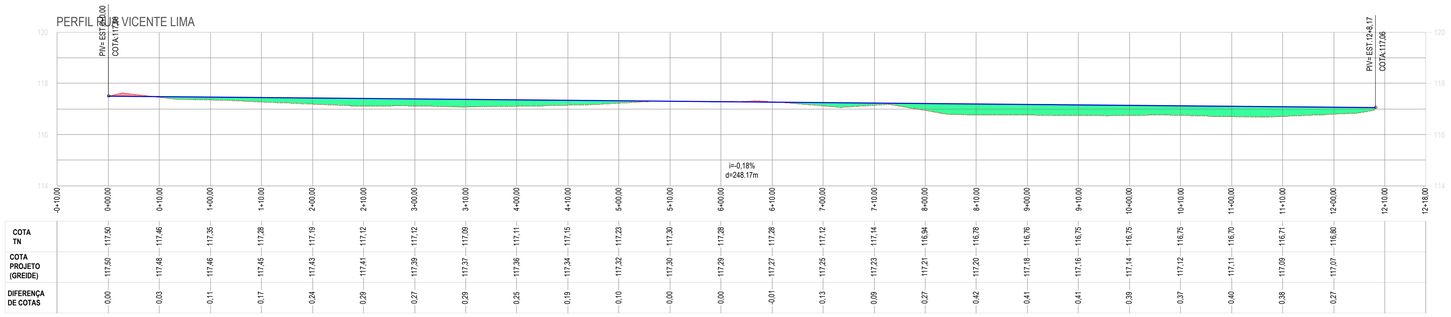

	0+10,00	0+00,00	0+10,00	1+00,00	1+10,00	2+00,00	2+10,00	3+00,00	3+10,00	4+00,00	4+10,00	5+00,00	5+10,00	6+00,00	6+10,00	7+00,00	7+10,00	8+00,00	8+10,00	9+00,00	9+10,00	10+00,00	10+10,00	11+00,00	11+10,00	12+00,00	12+10,00	12+18,00
COTA TN		117,50	117,48	117,46	117,35	117,28	117,19	117,12	117,12	117,09	117,11	117,15	117,23	117,30	117,28	117,28	117,12	117,14	116,94	116,78	116,76	116,75	116,75	116,70	116,71	116,80		
COTA PROJETO (GREIDE)		117,50	117,48	117,46	117,45	117,43	117,41	117,39	117,37	117,36	117,34	117,32	117,30	117,29	117,27	117,25	117,23	117,21	117,20	117,18	117,16	116,75	116,74	116,72	117,11	117,09	117,07	
DIFERENÇA DE COTAS		0,00	0,03	0,11	0,17	0,24	0,29	0,27	0,29	0,25	0,19	0,16	0,00	0,00	-0,01	-0,13	0,09	0,27	0,42	0,41	0,41	0,39	0,37	0,40	0,38	0,27		

04 PERFIL LONGITUDINAL RUA VICENTE LIMA
ESCALA 1 / 600

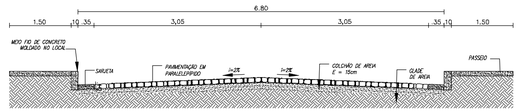

05 SEÇÃO TÍPICA RUA VICENTE LIMA
ESCALA S/E

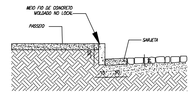

06 DET. MEIO FIO E SARJETA
ESCALA S/E

LEGENDA LEVANTAMENTO:
- ESTRADA CARROÇÁVEL
- EDIFICAÇÕES
- CERCA

LEGENDA PROJETO:
- RUAS A SEREM PAVIMENTADAS EM PARALELEPÍPIDO
- MEIO FIO REBAIXADO PARA TRAVAMENTO DA PAVIMENTAÇÃO
- MEIO FIO
- SARJETA

RESPONSÁVEL TÉCNICO
Felipe Tayrone Diógenes P. de Queiroz
Engenheiro Civil
RNP: 0622954210

PREFEITURA

PREFEITURA DE JAGUARIBE

DESENVOLVIMENTO
ProjectAssessoria
Arquitetura e Engenharia

PROJETO
PAVIMENTAÇÃO
PROJETO DE PAVIMENTAÇÃO EM PARALELEPÍPEDO

ETAPA
PROJETO EXECUTIVO

DESENHO
GLEISON COSTA

PROPRIETÁRIO (A)
PREFEITURA MUNICIPAL DE JAGUARIBE-CE

DATA
JUNHO/2026

LOCAL
JAGUARIBE - CE

ESCALA
INDICADA

REVISÃO

CONTEÚDO
PROJETO DE PAVIMENTAÇÃO
PLANTA, PERFIL LONGITUDINAL E SEÇÃO TIPICA

PRANCHA
06/64

PROCESSO ADMINISTRATIVO
0113
ASSINADO ELETRONICAMENTE

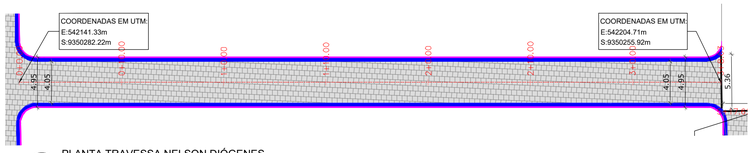

01 PLANTA TRAVESSA NELSON DIÓGENES
ESCALA 1 / 300

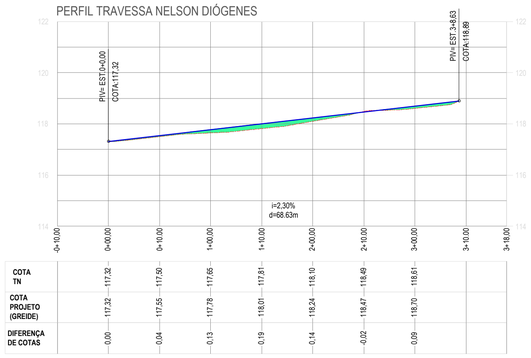

02 PERFIL LONGITUDINAL TRAVESSA NELSON DIÓGENES
ESCALA 1 / 600

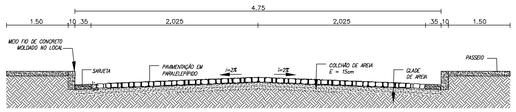

05 SEÇÃO TÍPICA NELSON DIÓGENES
ESCALA S/E

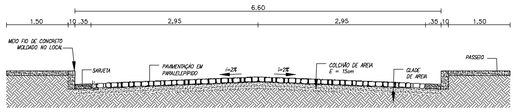

06 SEÇÃO TÍPICA RUA ANTÔNIO WEIMA F. BEZERRA - TRECHO 02
ESCALA S/E

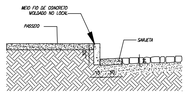

07 DET. MEIO FIO E SARJETA
ESCALA S/E

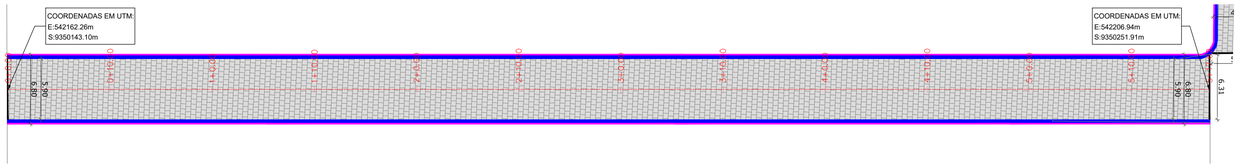

03 PLANTA RUA ANTÔNIO WEIMA F. BEZERRA - TRECHO 02
ESCALA 1 / 300

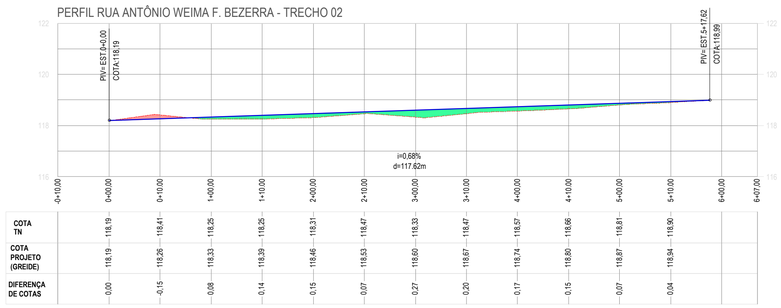

04 PERFIL LONGITUDINAL RUA ANTÔNIO WEIMA F. BEZERRA - TRECHO 02
ESCALA 1 / 600

LEGENDA LEVANTAMENTO:
- ESTRADA CARROÇÁVEL
- EDIFICAÇÕES
- CERCA

LEGENDA PROJETO:
- RUAS A SEREM PAVIMENTADAS EM PARALELEPÍPIDO
- MEIO FIO REBAIXADO PARA TRAVAMENTO DA PAVIMENTAÇÃO
- MEIO FIO
- SARJETA

RESPONSÁVEL TÉCNICO
Felipe Táyrone Diógenes P. de Queiroz
Engenheiro Civil
RNP: 0622954210

PREFEITURA

PREFEITURA DE JAGUARIBE

DESENVOLVIMENTO
ProjectAssessoria
Arquitetura e Engenharia

PROJETO
PAVIMENTAÇÃO
PROJETO DE PAVIMENTAÇÃO EM PARALELEPÍPEDO

ETAPA
PROJETO EXECUTIVO

DESENHO
GLEISON COSTA

PROPRIETÁRIO (A)
PREFEITURA MUNICIPAL DE JAGUARIBE-CE

DATA
JUNHO/2026

LOCAL
JAGUARIBE - CE

ESCALA
INDICADA

REVISÃO

CONTEÚDO
PROJETO DE PAVIMENTAÇÃO
PLANTA, PERFIL LONGITUDINAL E SEÇÃO TIPICA

PRANCHA
07/64

PROCESSO ADMINISTRATIVO
0114
ASSINADO ELETRONICAMENTE

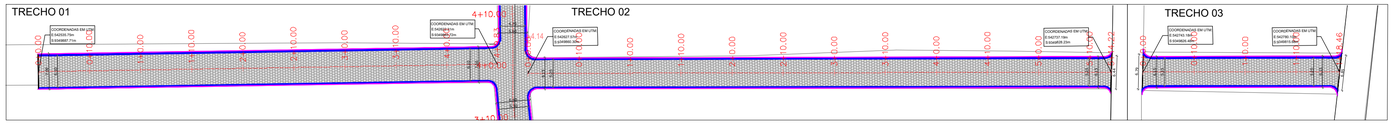

01 PLANTA DE LICALIZAÇÃO DA RUA ANTONIO MARDÔNIO DIÓGENES OSÓRIO
ESCALA 1 / 600

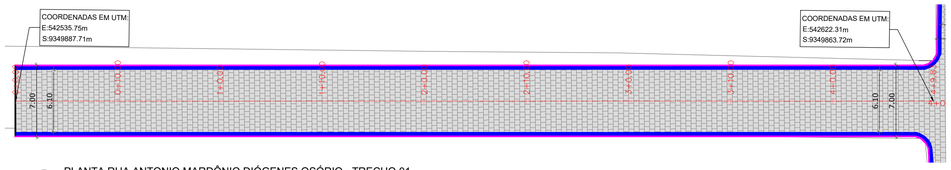

02 PLANTA RUA ANTONIO MARDÔNIO DIÓGENES OSÓRIO - TRECHO 01
ESCALA 1 / 300

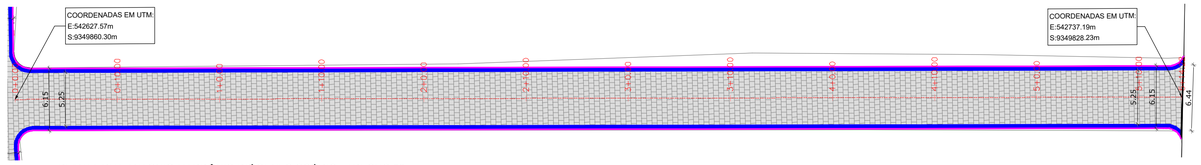

03 PLANTA RUA ANTONIO MARDÔNIO DIÓGENES OSÓRIO - TRECHO 02
ESCALA 1 / 300

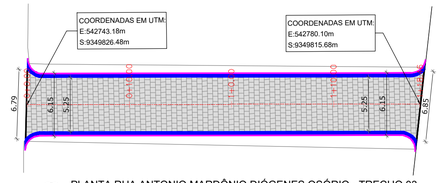

04 PLANTA RUA ANTONIO MARDÔNIO DIÓGENES OSÓRIO - TRECHO 03
ESCALA 1 / 300

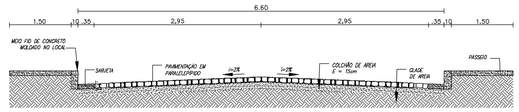

08 SEÇÃO TÍPICA RUA ANTÔNIO WEIMA F. BEZERRA - TRECHO 02
ESCALA S/E

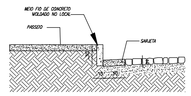

09 DET. MEIO FIO E SARJETA
ESCALA S/E

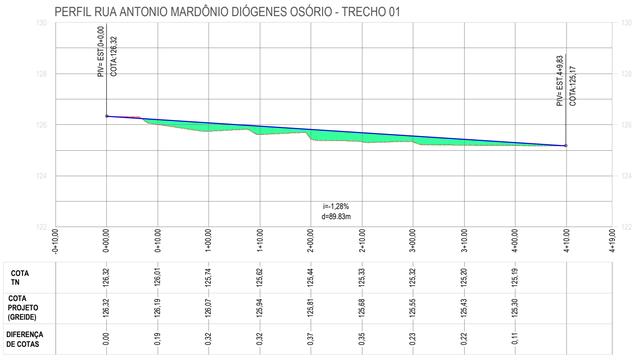

	0+10,00	0+00,00	0+10,00	1+00,00	1+10,00	2+00,00	2+10,00	3+00,00	3+10,00	4+00,00	4+10,00	4+19,00
COTA TN		126,32	126,01	125,74	125,62	125,44	125,33	125,32	125,20	125,19		
COTA PROJETO (GREIDE)		126,32	126,19	126,07	125,94	125,81	125,68	125,55	125,43	125,30		
DIFERENÇA DE COTAS		0,00	0,19	0,32	0,32	0,37	0,35	0,23	0,22	0,11		

05 PERFIL LONGITUDINAL RUA ANTONIO MARDÔNIO DIÓGENES OSÓRIO - TRECHO 01
ESCALA 1 / 600

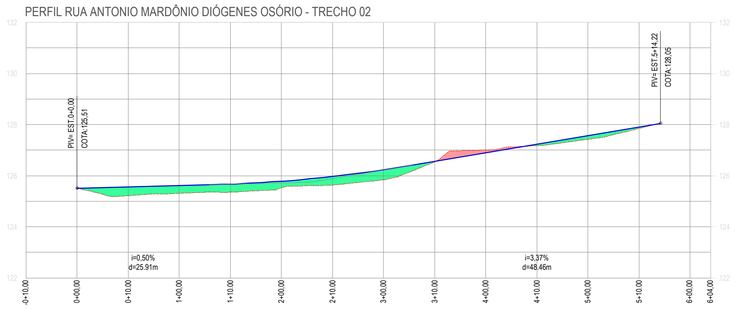

	0+10,00	0+00,00	0+10,00	1+00,00	1+10,00	2+00,00	2+10,00	3+00,00	3+10,00	4+00,00	4+10,00	5+00,00	5+10,00	6+00,00	6+04,00
COTA TN		125,51	125,22	125,31	125,36	125,52	125,63	125,84	126,54	127,01	127,18	127,42	127,85		
COTA PROJETO (GREIDE)		125,51	125,56	125,61	125,67	125,79	125,97	126,23	126,56	126,90	127,23	127,57	127,91		
DIFERENÇA DE COTAS		0,00	0,35	0,30	0,31	0,26	0,34	0,39	0,02	-0,11	0,05	0,15	0,06		

06 PERFIL LONGITUDINAL RUA ANTONIO MARDÔNIO DIÓGENES OSÓRIO - TRECHO 02
ESCALA 1 / 600

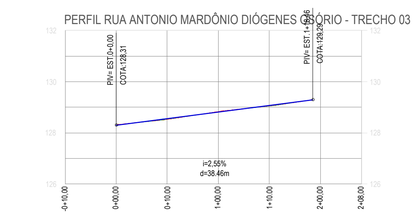

	0+10,00	0+00,00	0+10,00	1+00,00	1+10,00	2+00,00	2+08,00
COTA TN		128,31	128,53	128,84	129,05		
COTA PROJETO (GREIDE)		128,31	128,56	128,82	129,07		
DIFERENÇA DE COTAS		0,00	0,04	-0,02	0,02		

07 PERFIL LONGITUDINAL RUA ANTONIO MARDÔNIO D. OSÓRIO - TRECHO 03
ESCALA 1 / 600

LEGENDA LEVANTAMENTO:	LEGENDA PROJETO:	
ESTRADA CARROÇÁVEL	RUAS A SEREM PAVIMENTADAS EM PARALELEPÍPIDO	SARJETA
EDIFICAÇÕES	MEIO FIO REBAIXADO PARA TRAVAMENTO DA PAVIMENTAÇÃO	
CERCA	MEIO FIO	

RESPONSAVEL TÉCNICO
Felipe Tayrone Diogenes P. de Queiroz
Engenheiro Civil
RNP: 0622954210

PREFEITURA

PREFEITURA DE JAGUARIBE

DESENVOLVIMENTO
ProjectAssessoria
Arquitetura e Engenharia

PROJETO
PAVIMENTAÇÃO
PROJETO DE PAVIMENTAÇÃO EM PARALELEPÍPEDO

ETAPA
PROJETO EXECUTIVO

DESENHO
GLEISON COSTA

PROPRIETÁRIO (A)
PREFEITURA MUNICIPAL DE JAGUARIBE-CE

DATA
MAIO/2026

LOCAL
JAGUARIBE - CE

ESCALA
INDICADA

REVISÃO

CONTEÚDO
PROJETO DE PAVIMENTAÇÃO
PLANTA, PERFIL LONGITUDINAL E SEÇÃO TIPICA

PRANCHA
08/64

PROCESSO ADMINISTRATIVO
0115
ASSINADO ELETRONICAMENTE

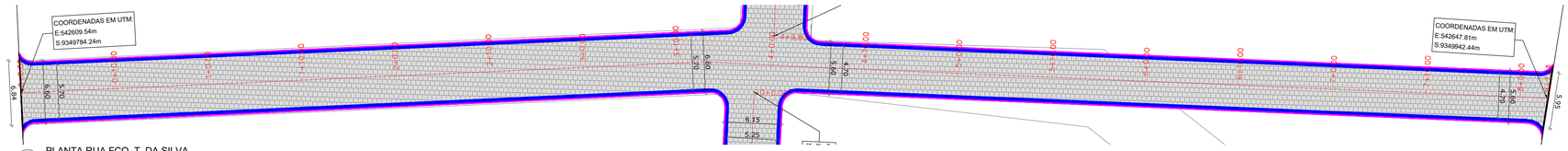

01 PLANTA RUA FCO. T. DA SILVA
ESCALA 1 / 300

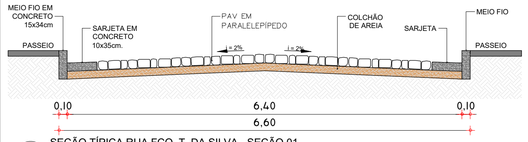

03 SEÇÃO TÍPICA RUA FCO. T. DA SILVA - SEÇÃO 01
ESCALA S/E

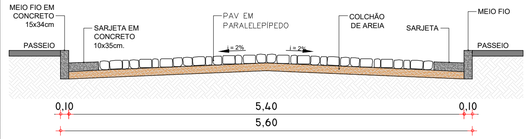

04 SEÇÃO TÍPICA RUA FCO. T. DA SILVA - SEÇÃO 02
ESCALA S/E

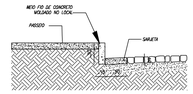

05 DET. MEIO FIO E SARJETA
ESCALA S/E

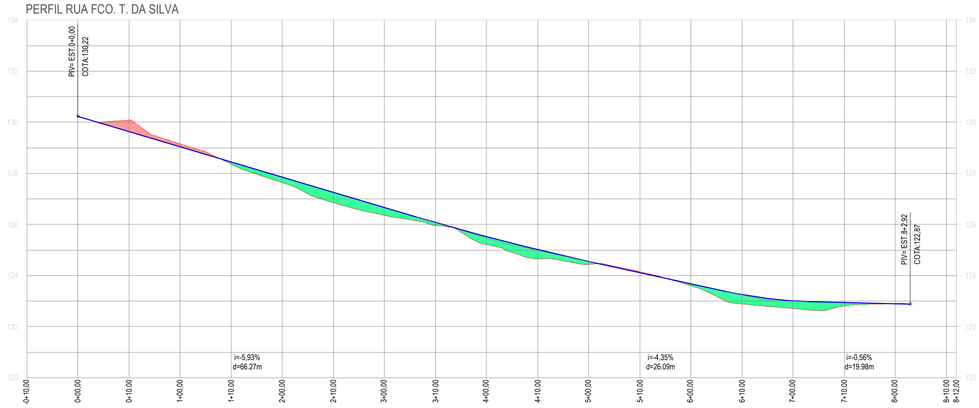

COTA TN	130.22	130.22	130.08	129.16	128.37	127.64	126.86	126.36	125.97	125.21	124.65	124.43	124.16	123.60	123.68	122.89	122.26	122.71	122.82	122.91						
COTA PROJETO (GREIDE)	130.22	129.63	129.04	128.44	127.85	127.26	126.67	126.08	125.52	125.02	124.55	124.12	123.68	123.26	123.01	122.95	122.89									
DIFERENÇA DE COTAS	0.00	-0.45	-0.12	0.08	0.21	-0.40	0.31	0.11	-0.32	0.36	0.12	-0.04	0.08	0.37	0.30	0.13	-0.02									

02 PERFIL LONGITUDINAL RUA FCO. T. DA SILVA
ESCALA 1 / 600

LEGENDA LEVANTAMENTO:
- ESTRADA CARROÇÁVEL
- EDIFICAÇÕES
- CERCA

LEGENDA PROJETO:
- RUAS A SEREM PAVIMENTADAS EM PARALELEPÍPIDO
- MEIO FIO REBAIXADO PARA TRAVAMENTO DA PAVIMENTAÇÃO
- MEIO FIO
- SARJETA

RESPONSAVEL TÉCNICO
Felipe Tayrone Diógenes P. de Queiroz
Engenheiro Civil
RNP: 0622954210

PREFEITURA

PREFEITURA DE JAGUARIBE

DESENVOLVIMENTO
ProjectAssessoria
Arquitetura e Engenharia

PROJETO
PAVIMENTAÇÃO
PROJETO DE PAVIMENTAÇÃO EM PARALELEPÍPEDO

ETAPA
PROJETO EXECUTIVO

DESENHO
GLEISON COSTA

PROPRIETÁRIO (A)
PREFEITURA MUNICIPAL DE JAGUARIBE-CE

DATA
MAIO/2026

LOCAL
JAGUARIBE - CE

ESCALA
INDICADA

REVISÃO

CONTEÚDO
PROJETO DE PAVIMENTAÇÃO
PLANTA, PERFIL LONGITUDINAL E SEÇÃO TIPICA

PRANCHA
09/64

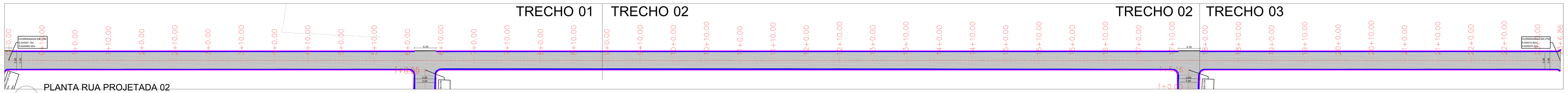

01 PLANTA RUA PROJETADA 02
ESCALA 1 / 800

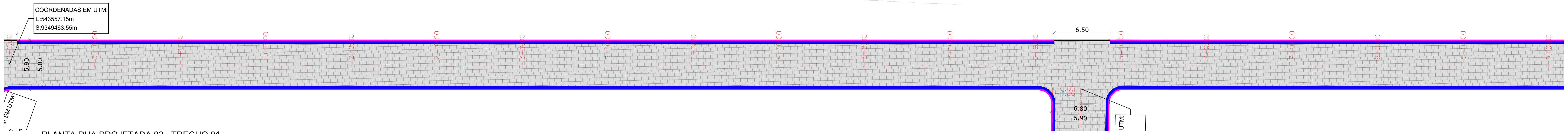

02 PLANTA RUA PROJETADA 02 - TRECHO 01
ESCALA 1 / 300

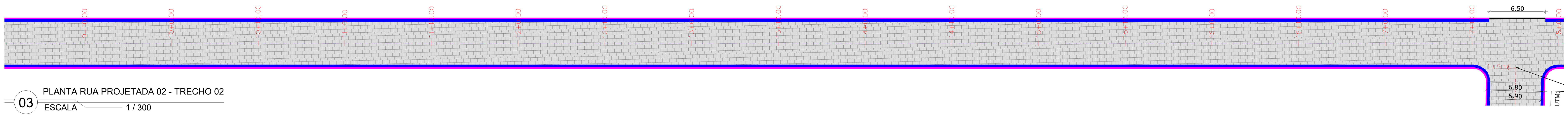

03 PLANTA RUA PROJETADA 02 - TRECHO 02
ESCALA 1 / 300

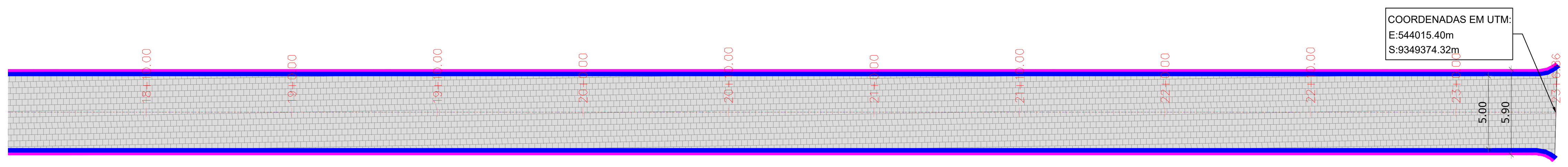

04 PLANTA RUA PROJETADA 02 - TRECHO 03
ESCALA 1 / 300

PERFIL RUA PROJETADA 02

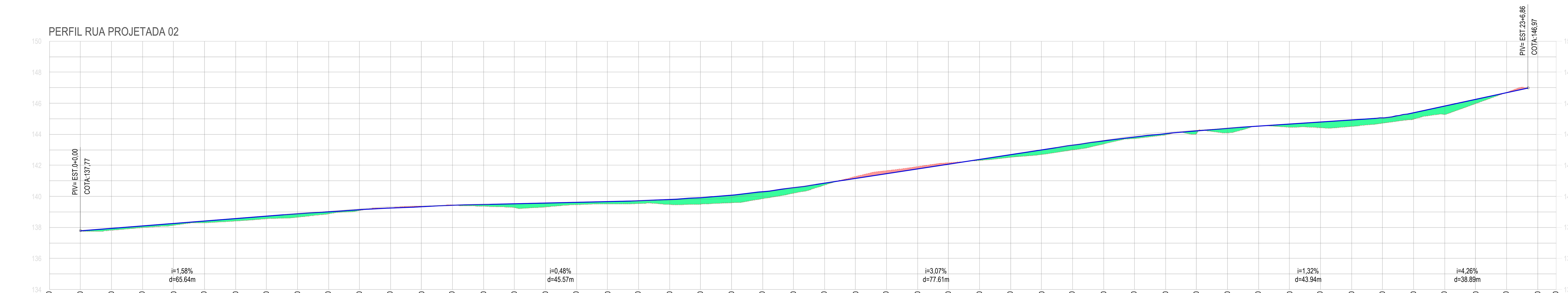

ESTACA	COTA TN	COTA PROJETO (GREIDE)	DIFERENÇA DE COTAS
-0+10,00			
0+00,00	137,77	137,77	0,00
0+10.00	137,81	137,93	0,11
1+00,00	137,98	138,08	0,10
1+10.00	138,14	138,24	0,11
2+00,00	138,30	138,40	0,10
2+10.00	138,41	138,56	0,15
3+00,00	138,56	138,72	0,16
3+10.00	138,66	138,87	0,21
4+00,00	138,88	139,01	0,14
4+10.00	139,09	139,14	0,05
5+00,00	139,27	139,25	-0,02
5+10.00	139,37	139,34	-0,02
6+00,00	139,45	139,42	-0,03
6+10.00	139,37	139,48	0,11
7+00,00	139,27	139,53	0,25
7+10.00	139,32	139,57	0,26
8+00,00	139,46	139,62	0,16
8+10.00	139,51	139,67	0,15
9+00,00	139,53	139,72	0,18
9+10.00	139,48	139,80	0,32
10+00,00	139,49	139,92	0,43
10+10.00	139,59	140,09	0,50
11+00,00	139,85	140,30	0,45
11+10.00	140,20	140,55	0,35
12+00,00	140,73	140,85	0,12
12+10.00	141,28	141,16	-0,12
13+00,00	141,66	141,46	-0,20
13+10.00	141,92	141,77	-0,15
14+00,00	142,17	142,08	-0,09
14+10.00	142,31	142,38	0,08
15+00,00	142,52	142,69	0,17
15+10.00	142,70	143,00	0,30
16+00,00	142,99	143,30	0,31
16+10.00	143,38	143,58	0,20
17+00,00	143,72	143,83	0,10
17+10.00	143,97	144,04	0,08
18+00,00	144,05	144,23	0,18
18+10.00	144,09	144,39	0,30
19+00,00	144,55	144,53	-0,03
19+10.00	144,45	144,66	0,21
20+00,00	144,42	144,79	0,37
20+10.00	144,51	144,92	0,41
21+00,00	144,72	145,06	0,34
21+10.00	144,97	145,40	0,42
22+00,00	145,28	145,82	0,55
22+10.00	145,97	146,25	0,27
23+00,00	146,70	146,68	-0,02
23+10.00			
23+16,00			

05 PERFIL RUA PROJETADA 02
ESCALA 1 / 900

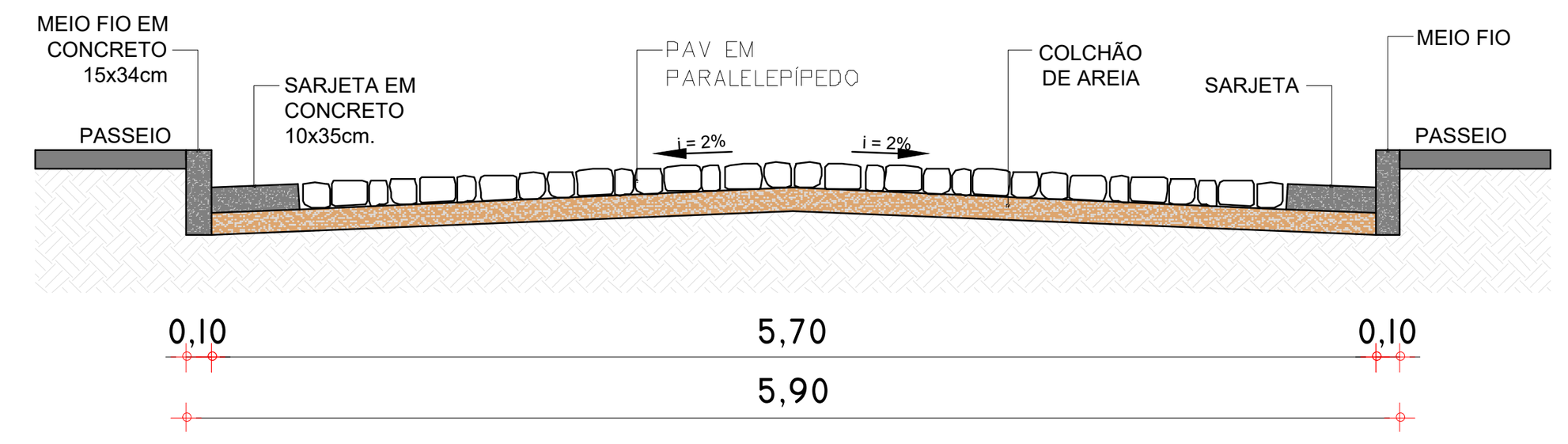

06 SEÇÃO TÍPICA RUA PROJETADA 02
ESCALA S/E

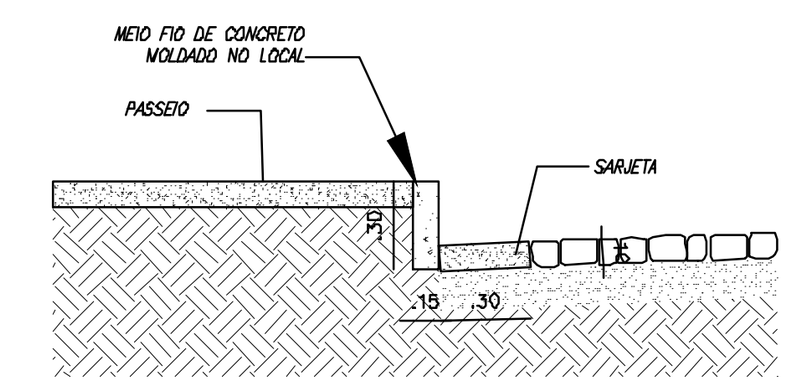

07 DET. MEIO FIO E SARJETA
ESCALA S/E

LEGENDA LEVANTAMENTO:	LEGENDA PROJETO:
ESTRADA CARROÇÁVEL	RUAS A SEREM PAVIMENTADAS EM PARALELEPÍPIDO
EDIFICAÇÕES	MEIO FIO REBAIXADO PARA TRAVAMENTO DA PAVIMENTAÇÃO
CERCA	MEIO FIO
	SARJETA

RESPONSÁVEL TÉCNICO
Felipe Tayrone Diógenes P. de Queiroz
Engenheiro Civil
RNP: 0622954210

PREFEITURA

PREFEITURA DE JAGUARIBE

DESENVOLVIMENTO
Project Assessoria
Arquitetura e Engenharia

PROJETO
PAVIMENTAÇÃO
PROJETO DE PAVIMENTAÇÃO EM PARALELEPÍPEDO

ETAPA
PROJETO EXECUTIVO

DESENHO
GLEISON COSTA

PROPRIETÁRIO (A)
PREFEITURA MUNICIPAL DE JAGUARIBE-CE

DATA
MAIO/2026

LOCAL
JAGUARIBE - CE

ESCALA
INDICADA

REVISÃO

CONTEÚDO
PROJETO DE PAVIMENTAÇÃO
PLANTA, PERFIL LONGITUDINAL E SEÇÃO TÍPICA

PRANCHA
10/64

PROCESSO ADMINISTRATIVO 0116 ASSINADO ELETRONICAMENTE

PROCESSO ADMINISTRATIVO
0117
ASSINADO ELETRONICAMENTE

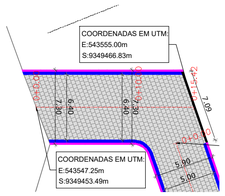

01 PLANTA RUA OTÁVIO DE F. RIBEIRO - TRECHO 02
ESCALA 1 / 300

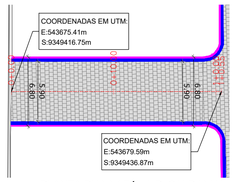

03 PLANTA RUA NATÁLIA D. SALDANHA
ESCALA 1 / 300

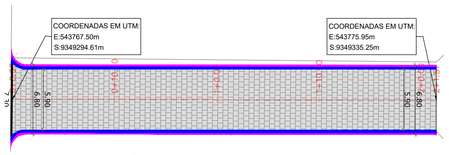

05 PLANTA RUA JOÃO LEANDRO VIDAL - TRECHO 01
ESCALA 1 / 300

PERFIL RUA OTÁVIO DE F. RIBEIRO - TRECHO 02

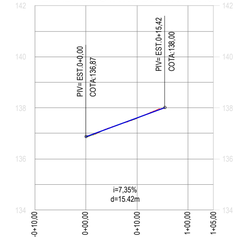

COTA TN	136.87	137.59			
COTA PROJETO (GREIDE)	136.87	137.60			
DIFERENÇA DE COTAS	0.00	0.02			

02 PERFIL RUA OTÁVIO DE F. RIBEIRO - TRECHO 02
ESCALA 1 / 600

PERFIL RUA NATÁLIA D. SALDANHA

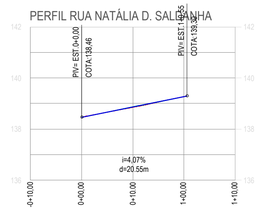

COTA TN	138.46	138.84	139.27		
COTA PROJETO (GREIDE)	138.46	138.87	139.28		
DIFERENÇA DE COTAS	0.00	0.03	0.00		

04 PERFIL RUA NATÁLIA D. SALDANHA
ESCALA 1 / 600

PERFIL RUA JOÃO LEANDRO VIDAL - TRECHO 01

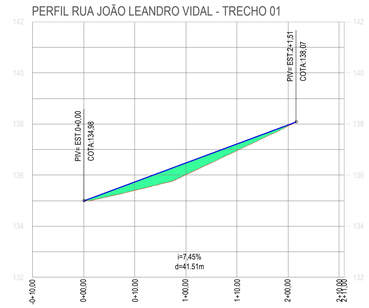

COTA TN	134.98	135.40	136.01	136.96	137.92		
COTA PROJETO (GREIDE)	134.98	135.73	136.47	137.22	137.96		
DIFERENÇA DE COTAS	0.00	0.33	0.46	0.26	0.04		

06 PERFIL RUA JOÃO LEANDRO VIDAL - TRECHO 01
ESCALA 1 / 600

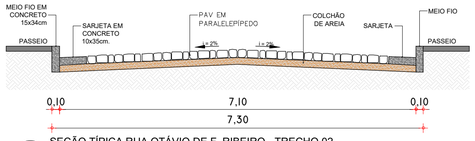

07 SEÇÃO TÍPICA RUA OTÁVIO DE F. RIBEIRO - TRECHO 02
ESCALA S/E

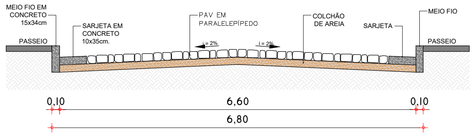

08 SEÇÃO TÍPICA RUA NATÁLIA D. SALDANHA
ESCALA S/E

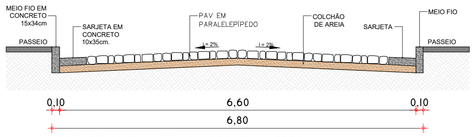

09 SEÇÃO TÍPICA RUA JOÃO LEANDRO VIDAL - TRECHO 01
ESCALA S/E

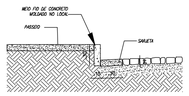

10 DET. MEIO FIO E SARJETA
ESCALA S/E

LEGENDA LEVANTAMENTO:	LEGENDA PROJETO:
ESTRADA CARROÇÁVEL	RUAS A SEREM PAVIMENTADAS EM PARALELEPÍPIDO
EDIFICAÇÕES	MEIO FIO REBAIXADO PARA TRAVAMENTO DA PAVIMENTAÇÃO
CERCA	MEIO FIO
	SARJETA

RESPONSAVEL TECNICO
Felipe Tayrone Diógenes P. de Queiroz
Engenheiro Civil
RNP: 0622954210

PREFEITURA

PREFEITURA DE JAGUARIBE

DESENVOLVIMENTO
ProjectAssessoria
Arquitetura e Engenharia

PROJETO
PAVIMENTAÇÃO
PROJETO DE PAVIMENTAÇÃO EM PARALELEPÍPEDO

ETAPA
PROJETO EXECUTIVO

DESENHO
GLEISON COSTA

PROPRIETÁRIO (A)
PREFEITURA MUNICIPAL DE JAGUARIBE-CE

DATA
MAIO/2026

LOCAL
JAGUARIBE - CE

ESCALA
INDICADA

REVISÃO

CONTEÚDO
PROJETO DE PAVIMENTAÇÃO
PLANTA, PERFIL LONGITUDINAL E SEÇÃO TIPICA

PRANCHA
11/64

PROCESSO ADMINISTRATIVO
0118
ASSINADO ELETRONICAMENTE

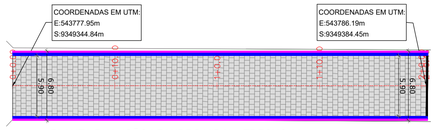

01 PLANTA RUA JOÃO LEANDRO VIDAL - TRECHO 02
ESCALA 1 / 300

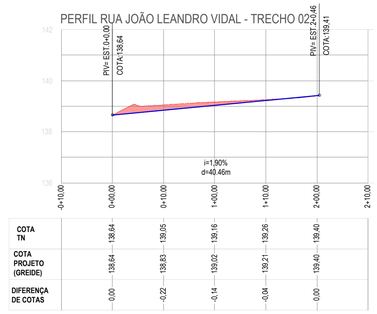

02 PERFIL RUA JOÃO LEANDRO VIDAL - TRECHO 02
ESCALA 1 / 600

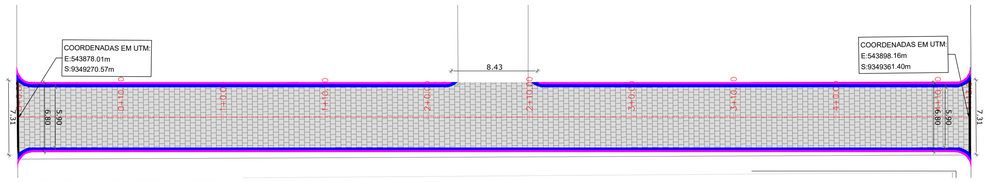

03 PLANTA RUA PROJETADA 03 - TRECHO 01
ESCALA 1 / 300

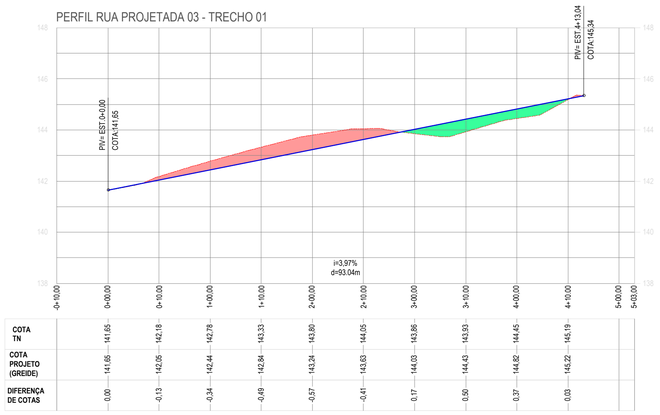

04 PERFIL RUA PROJETADA 03 - TRECHO 01
ESCALA 1 / 600

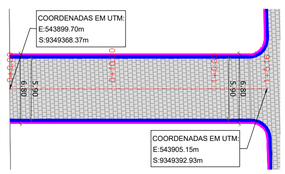

05 PLANTA RUA PROJETADA 03 - TRECHO 02
ESCALA 1 / 300

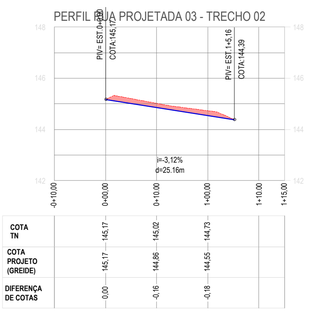

06 PERFIL RUA PROJETADA 03 - TRECHO 02
ESCALA 1 / 600

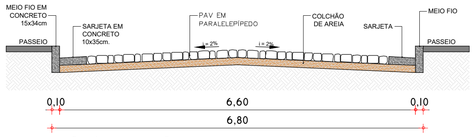

07 SEÇÃO TÍPICA RUA JOÃO LEANDRO VIDAL - TRECHO 02
ESCALA S/E

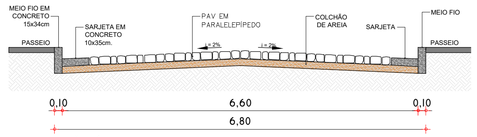

08 SEÇÃO TÍPICA RUA PROJETADA 03 - TRECHO 01
ESCALA S/E

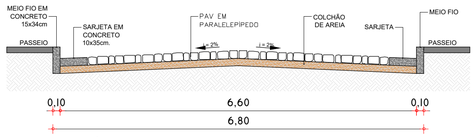

09 SEÇÃO TÍPICA RUA PROJETADA 03 - TRECHO 02
ESCALA S/E

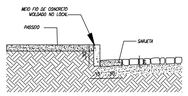

10 DET. MEIO FIO E SARJETA
ESCALA S/E

LEGENDA LEVANTAMENTO:	LEGENDA PROJETO:	
ESTRADA CARROÇÁVEL	RUAS A SEREM PAVIMENTADAS EM PARALELEPÍPIDO	SARJETA
EDIFICAÇÕES	MEIO FIO REBAIXADO PARA TRAVAMENTO DA PAVIMENTAÇÃO	
CERCA	MEIO FIO	

RESPONSAVEL TECNICO
Felipe Tayrone Diógenes P. de Queiroz
Engenheiro Civil
RNP: 0622954210

PREFEITURA

PREFEITURA DE JAGUARIBE

DESENVOLVIMENTO
ProjectAssessoria
Arquitetura e Engenharia

PROJETO
PAVIMENTAÇÃO
PROJETO DE PAVIMENTAÇÃO EM PARALELEPÍPEDO

ETAPA
PROJETO EXECUTIVO

DESENHO
GLEISON COSTA

PROPRIETÁRIO (A)
PREFEITURA MUNICIPAL DE JAGUARIBE-CE

DATA
MAIO/2026

LOCAL
JAGUARIBE - CE

ESCALA
INDICADA

REVISÃO

CONTEÚDO
PROJETO DE PAVIMENTAÇÃO
PLANTA, PERFIL LONGITUDINAL E SEÇÃO TIPICA

PRANCHA
12/64

PROCESSO ADMINISTRATIVO
0119
ASSINADO ELETRONICAMENTE

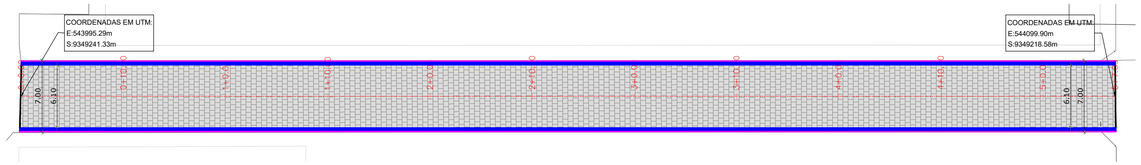

01 PLANTA RUA LAURO ALVES DE MIRANDA
ESCALA 1 / 300

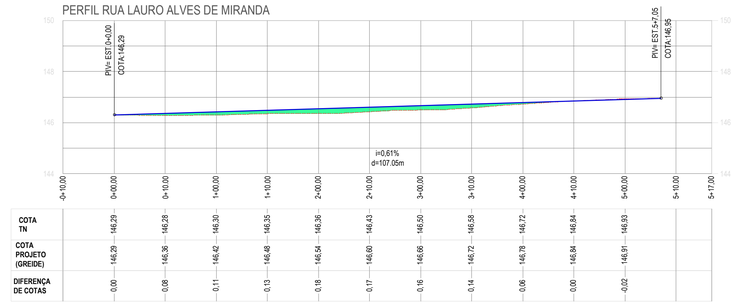

02 PERFIL RUA LAURO ALVES DE MIRANDA
ESCALA 1 / 600

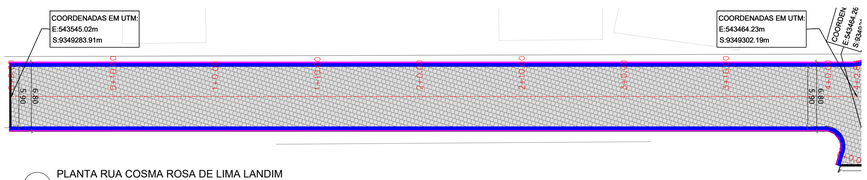

03 PLANTA RUA COSMA ROSA DE LIMA LANDIM
ESCALA 1 / 300

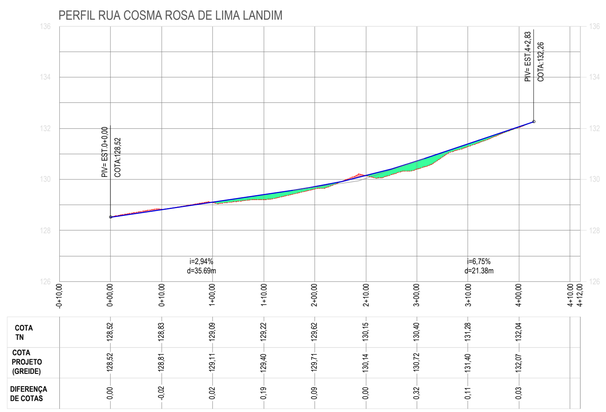

04 PERFIL RUA COSMA ROSA DE LIMA LANDIM
ESCALA 1 / 600

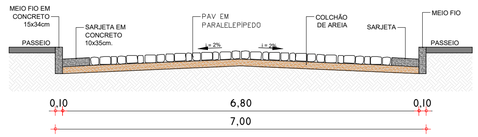

05 SEÇÃO TÍPICA RUA LAURO ALVES DE MIRANDA
ESCALA S/E

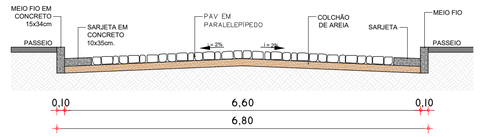

06 SEÇÃO TÍPICA RUA COSMA ROSA DE LIMA LANDIM
ESCALA S/E

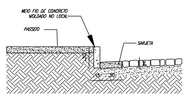

07 DET. MEIO FIO E SARJETA
ESCALA S/E

LEGENDA LEVANTAMENTO:	LEGENDA PROJETO:	
ESTRADA CARROÇÁVEL	RUAS A SEREM PAVIMENTADAS EM PARALELEPÍPIDO	SARJETA
EDIFICAÇÕES	MEIO FIO REBAIXADO PARA TRAVAMENTO DA PAVIMENTAÇÃO	
CERCA	MEIO FIO	

RESPONSAVEL TECNICO
Felipe Táyrone Diógenes P. de Queiroz
Engenheiro Civil
RNP: 0622954210

PREFEITURA

PREFEITURA DE JAGUARIBE

DESENVOLVIMENTO
ProjectAssessoria
Arquitetura e Engenharia

PROJETO
PAVIMENTAÇÃO
PROJETO DE PAVIMENTAÇÃO EM PARALELEPÍPEDO

ETAPA
PROJETO EXECUTIVO

DESENHO
GLEISON COSTA

PROPRIETÁRIO (A)
PREFEITURA MUNICIPAL DE JAGUARIBE-CE

DATA
MAIO/2026

LOCAL
JAGUARIBE - CE

ESCALA
INDICADA

REVISÃO

CONTEÚDO
PROJETO DE PAVIMENTAÇÃO
PLANTA, PERFIL LONGITUDINAL E SEÇÃO TIPICA

PRANCHA
13/64

PROCESSO ADMINISTRATIVO
0120
ASSINADO ELETRONICAMENTE

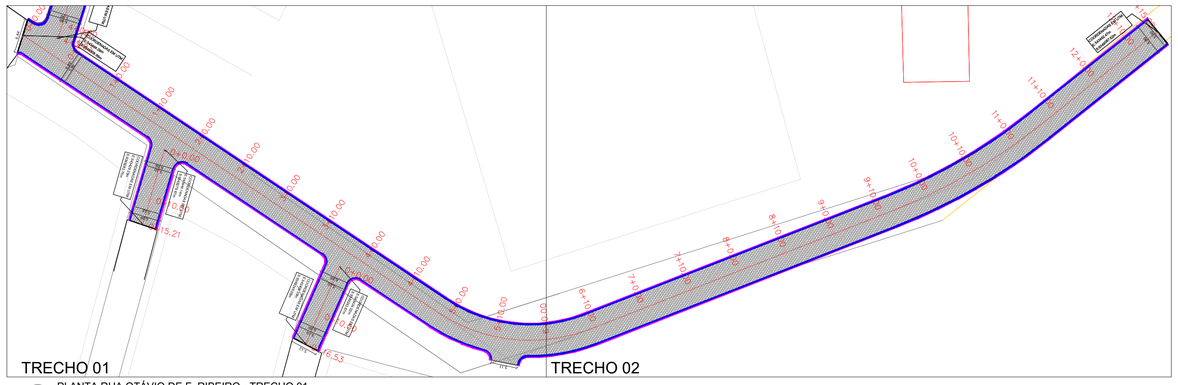

01 PLANTA RUA OTÁVIO DE F. RIBEIRO - TRECHO 01
ESCALA 1 / 600

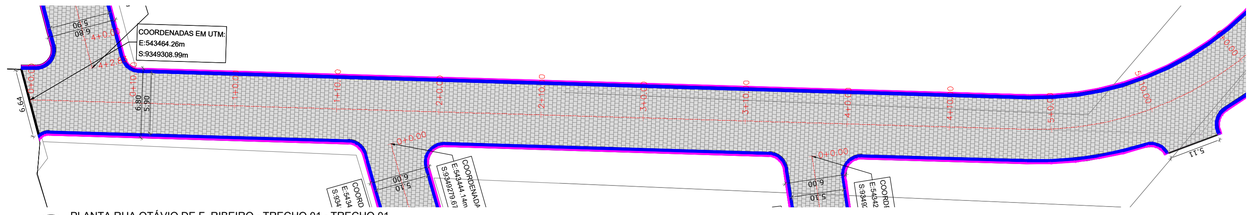

02 PLANTA RUA OTÁVIO DE F. RIBEIRO - TRECHO 01 - TRECHO 01
ESCALA 1 / 300

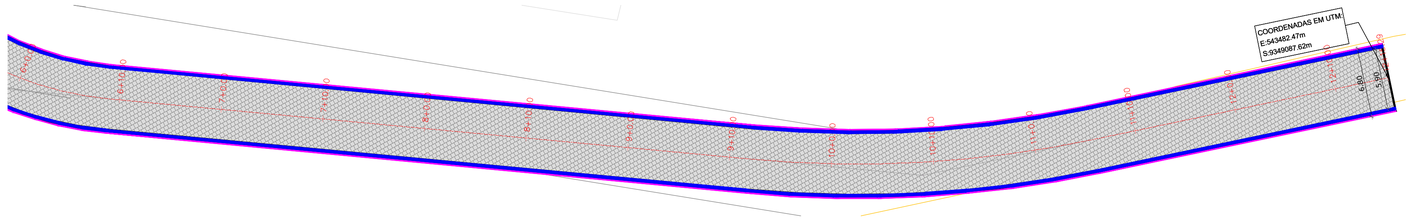

03 PLANTA RUA OTÁVIO DE F. RIBEIRO - TRECHO 01 - TRECHO 02
ESCALA 1 / 300

PERFIL RUA OTÁVIO DE F. RIBEIRO - TRECHO 01

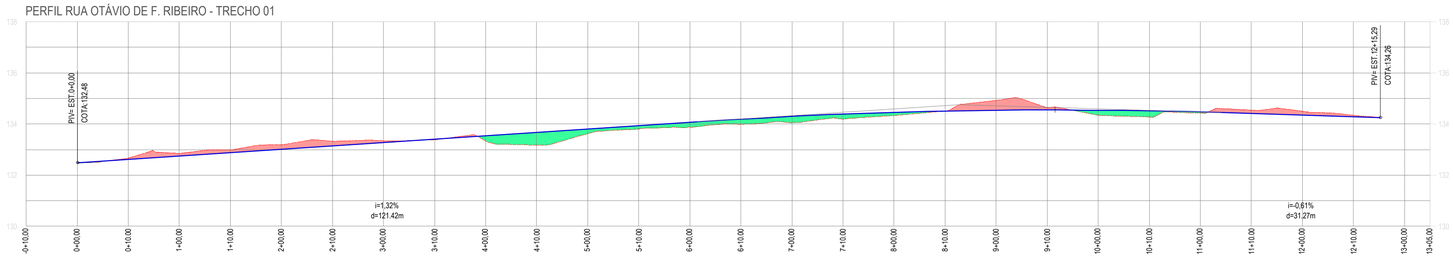

	0+10,00	0+20,00	0+30,00	1+00,00	1+10,00	2+00,00	2+10,00	3+00,00	3+10,00	4+00,00	4+10,00	5+00,00	5+10,00	6+00,00	6+10,00	7+00,00	7+10,00	8+00,00	8+10,00	9+00,00	9+10,00	10+00,00	10+10,00	11+00,00	11+10,00	12+00,00	12+10,00	13+00,00	13+05,00
COTA TN	132,48	132,67	132,85	132,99	133,01	133,19	133,33	133,34	133,38	133,34	133,17	133,02	133,80	133,88	133,99	134,06	134,19	134,33	134,51	134,92	134,54	134,64	134,35	134,28	134,43	134,54	134,50	134,34	
COTA PROJETO (GREIDE)	132,48	132,61	132,74	132,87	133,01	133,14	133,27	133,40	133,54	133,67	133,80	133,93	134,06	134,19	134,30	134,38	134,45	134,50	134,54	134,54	134,55	134,54	134,52	134,47	134,41	134,35	134,29		
DIFERENÇA DE COTAS	0,00	-0,06	-0,11	-0,12	-0,19	-0,19	-0,07	0,02	0,20	0,49	0,18	0,13	0,19	0,20	0,24	0,20	0,12	-0,01	-0,38	-0,09	0,19	0,24	0,05	-0,13	-0,15	-0,06			

04 PERFIL RUA OTÁVIO DE F. RIBEIRO - TRECHO 01
ESCALA 1 / 600

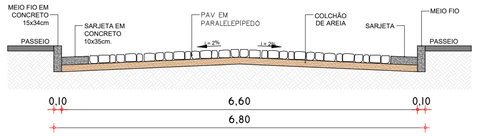

05 SEÇÃO TÍPICA RUA OTÁVIO DE F. RIBEIRO - TRECHO 01
ESCALA S/E

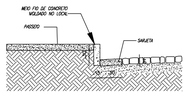

06 DET. MEIO FIO E SARJETA
ESCALA S/E

LEGENDA LEVANTAMENTO:	LEGENDA PROJETO:	
ESTRADA CARROÇÁVEL	RUAS A SEREM PAVIMENTADAS EM PARALELEPÍPIDO	SARJETA
EDIFICAÇÕES	MEIO FIO REBAIXADO PARA TRAVAMENTO DA PAVIMENTAÇÃO	
CERCA	MEIO FIO	

RESPONSÁVEL TÉCNICO
Felipe Tayrone Drogenes P. de Queiroz
Engenheiro Civil
RNP: 0622954210

PREFEITURA

PREFEITURA DE JAGUARIBE

DESENVOLVIMENTO
ProjectAssessoria
Arquitetura e Engenharia

PROJETO
PAVIMENTAÇÃO
PROJETO DE PAVIMENTAÇÃO EM PARALELEPÍPEDO

ETAPA
PROJETO EXECUTIVO

DESENHO
GLEISON COSTA

PROPRIETÁRIO (A)
PREFEITURA MUNICIPAL DE JAGUARIBE-CE

DATA
MAIO/2026

LOCAL
JAGUARIBE - CE

ESCALA
INDICADA

REVISÃO

CONTEÚDO
PROJETO DE PAVIMENTAÇÃO
PLANTA, PERFIL LONGITUDINAL E SEÇÃO TIPICA

PRANCHA
14/64

PROCESSO ADMINISTRATIVO
0121
ASSINADO ELETRONICAMENTE

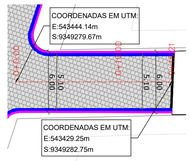

01 PLANTA RUA COSME GERÔNIME DE OLIVEIRA
ESCALA 1 / 300

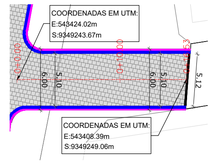

03 PLANTA RUA FRANCISCO ALVES RODRIGUES
ESCALA 1 / 300

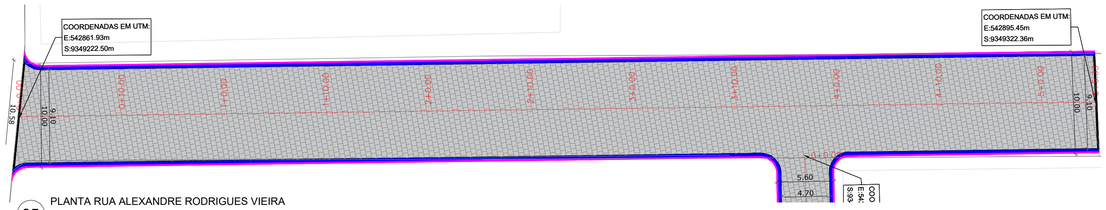

05 PLANTA RUA ALEXANDRE RODRIGUES VIEIRA
ESCALA 1 / 300

PERFIL RUA COSME GERÔNIMO DE OLIVEIRA

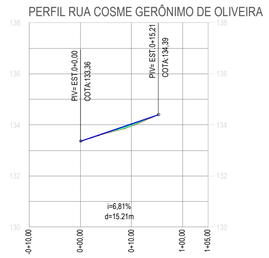

COTA TN	133,36	133,36	133,95		
COTA PROJETO (GREIDE)	133,36	133,36	134,04		
DIFERENÇA DE COTAS	0,00	0,00	0,09		

02 PERFIL RUA COSME GERÔNIMO DE OLIVEIRA
ESCALA 1 / 600

PERFIL RUA FRANCISCO ALVES RODRIGUES

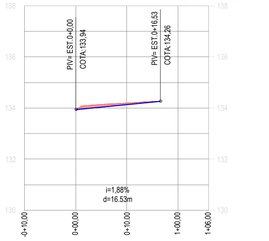

COTA TN	133,94	133,94	134,19		
COTA PROJETO (GREIDE)	133,94	133,94	134,13		
DIFERENÇA DE COTAS	0,00	0,00	-0,06		

04 PERFIL RUA FRANCISCO ALVES RODRIGUES
ESCALA 1 / 600

PERFIL RUA ALEXANDRE RODRIGUES VIEIRA

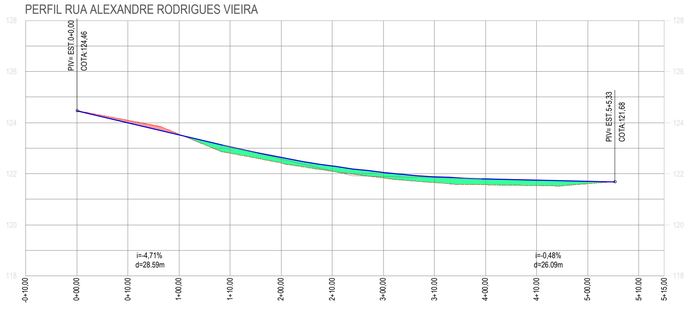

COTA TN	124,46	124,46	124,09	123,95	123,52	123,05	122,89	122,42	122,10	121,83	121,65	121,57	121,54	121,51	121,61	
COTA PROJETO (GREIDE)	124,46	124,46	123,99	123,92	123,52	123,05	122,63	122,30	122,05	121,88	121,80	121,75	121,75	121,70		
DIFERENÇA DE COTAS	0,00	0,00	-0,10	-0,03	0,00	0,25	0,22	0,20	0,22	0,23	0,23	0,22	0,21	0,10		

06 PERFIL RUA ALEXANDRE RODRIGUES VIEIRA
ESCALA 1 / 600

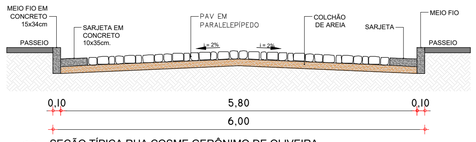

07 SEÇÃO TÍPICA RUA COSME GERÔNIMO DE OLIVEIRA
ESCALA S/E

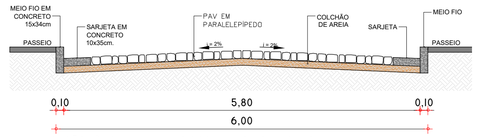

08 SEÇÃO TÍPICA RUA FRANCISCO ALVES RODRIGUES
ESCALA S/E

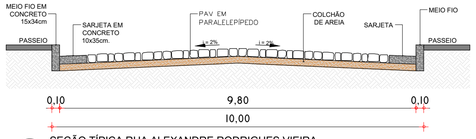

09 SEÇÃO TÍPICA RUA ALEXANDRE RODRIGUES VIEIRA
ESCALA S/E

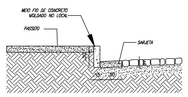

10 DET. MEIO FIO E SARJETA
ESCALA S/E

LEGENDA LEVANTAMENTO:
- ESTRADA CARROÇÁVEL
- EDIFICAÇÕES
- CERCA

LEGENDA PROJETO:
- RUAS A SEREM PAVIMENTADAS EM PARALELEPÍPIDO
- MEIO FIO REBAIXADO PARA TRAVAMENTO DA PAVIMENTAÇÃO
- MEIO FIO
- SARJETA

RESPONSÁVEL TÉCNICO
Felipe Tayrone Diógenes P. de Queiroz
Engenheiro Civil
RNP: 0622954210

PREFEITURA

PREFEITURA DE JAGUARIBE

DESENVOLVIMENTO
ProjectAssessoria
Arquitetura e Engenharia

PROJETO
PAVIMENTAÇÃO
PROJETO DE PAVIMENTAÇÃO EM PARALELEPÍPEDO

ETAPA
PROJETO EXECUTIVO

DESENHO
GLEISON COSTA

PROPRIETÁRIO (A)
PREFEITURA MUNICIPAL DE JAGUARIBE-CE

DATA
MAIO/2026

LOCAL
JAGUARIBE - CE

ESCALA
INDICADA

REVISÃO

CONTEÚDO
PROJETO DE PAVIMENTAÇÃO
PLANTA, PERFIL LONGITUDINAL E SEÇÃO TIPICA

PRANCHA
15/64

PROCESSO ADMINISTRATIVO
0122
ASSINADO ELETRONICAMENTE

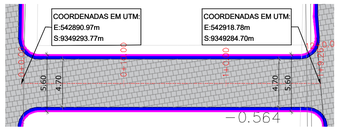

01 PLANTA RUA PROJETADA 04
ESCALA 1 / 300

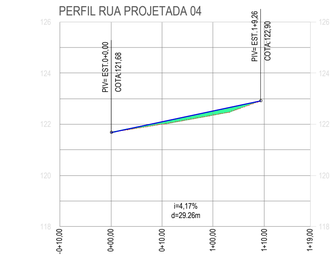

COTA TN	121.68	122.00	122.36		
COTA PROJETO (GREIDE)	121.68	122.10	122.52		
DIFERENÇA DE COTAS	0.00	0.10	0.16		

02 PERFIL RUA PROJETADA 04
ESCALA 1 / 600

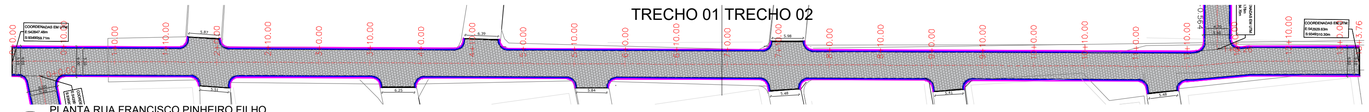

03 PLANTA RUA FRANCISCO PINHEIRO FILHO
ESCALA 1 / 600

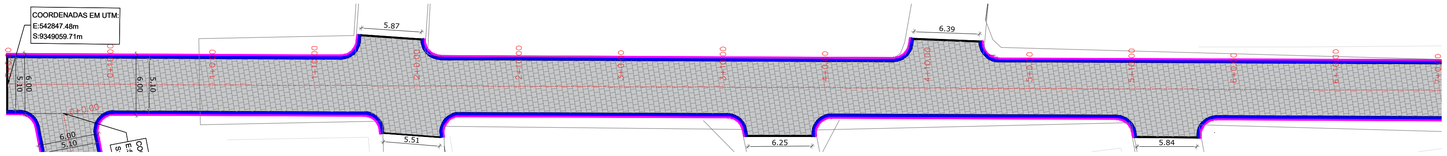

04 PLANTA RUA FRANCISCO PINHEIRO FILHO - TRECHO 01
ESCALA 1 / 300

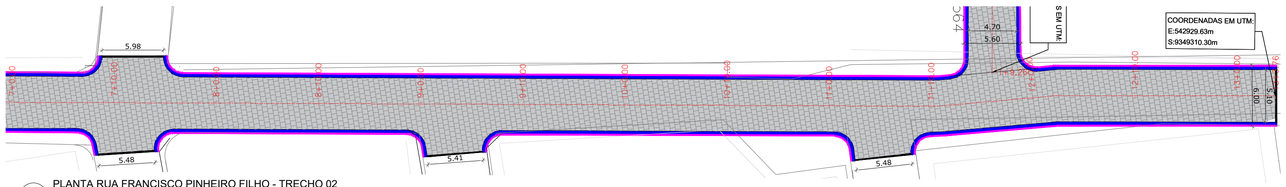

05 PLANTA RUA FRANCISCO PINHEIRO FILHO - TRECHO 02
ESCALA 1 / 600

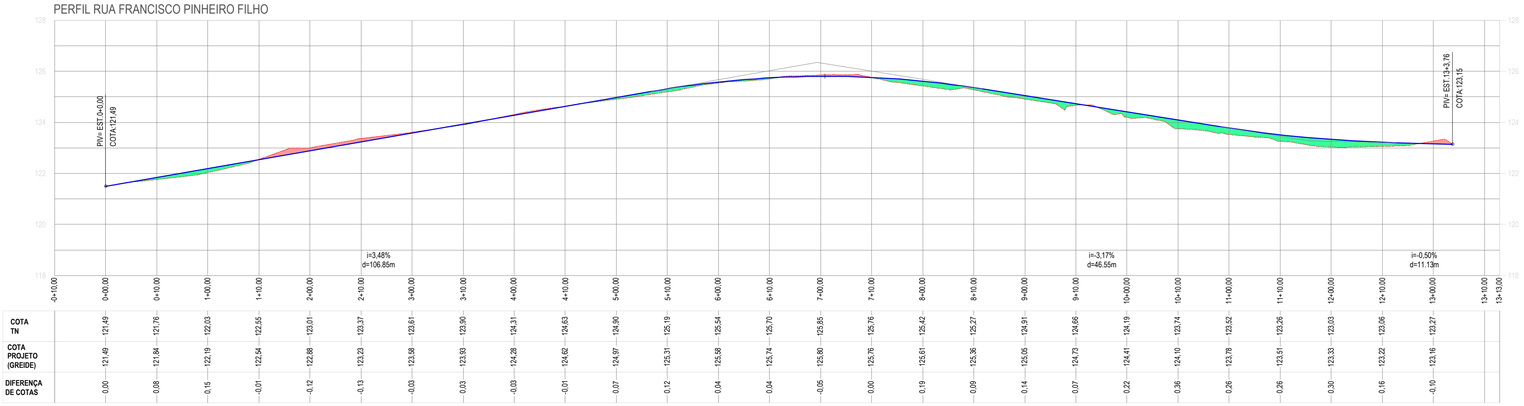

COTA TN	121.49	121.76	122.03	122.55	123.01	123.37	123.61	123.90	124.31	124.63	124.90	125.19	125.54	125.70	125.85	125.76	125.42	125.27	124.91	124.66	124.19	123.74	123.52	123.26	123.03	123.06	123.27
COTA PROJETO (GREIDE)	121.49	121.84	122.19	122.54	122.88	123.23	123.58	123.93	124.28	124.62	124.97	125.31	125.58	125.74	125.80	125.76	125.61	125.36	125.05	124.73	124.41	124.10	123.78	123.51	123.33	123.22	123.16
DIFERENÇA DE COTAS	0.00	0.08	0.16	0.01	0.12	0.13	0.03	0.03	0.03	0.01	0.07	0.12	0.04	0.04	0.05	0.00	0.19	0.09	0.14	0.07	0.22	0.36	0.26	0.26	0.30	0.16	0.10

06 PERFIL RUA FRANCISCO PINHEIRO FILHO
ESCALA 1 / 600

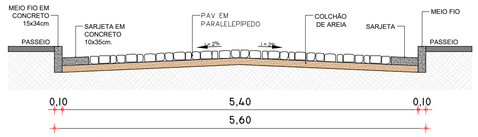

07 SEÇÃO TÍPICA RUA PROJETADA 04
ESCALA S/E

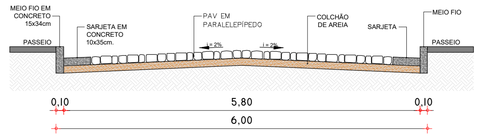

08 SEÇÃO TÍPICA RUA FRANCISCO PINHEIRO FILHO
ESCALA S/E

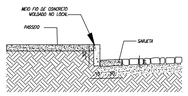

09 DET. MEIO FIO E SARJETA
ESCALA S/E

LEGENDA LEVANTAMENTO:	LEGENDA PROJETO:	
ESTRADA CARROÇÁVEL	RUAS A SEREM PAVIMENTADAS EM PARALELEPÍPIDO	SARJETA
EDIFICAÇÕES	MEIO FIO REBAIXADO PARA TRAVAMENTO DA PAVIMENTAÇÃO	
CERCA	MEIO FIO	

RESPONSÁVEL TÉCNICO
Felipe Tayrone Diógenes P. de Queiroz
Engenheiro Civil
RNP: 0622954210

PREFEITURA

PREFEITURA DE JAGUARIBE

DESENVOLVIMENTO
ProjectAssessoria
Arquitetura e Engenharia

PROJETO
PAVIMENTAÇÃO
PROJETO DE PAVIMENTAÇÃO EM PARALELEPÍPEDO

ETAPA
PROJETO EXECUTIVO

DESENHO
GLEISON COSTA

PROPRIETÁRIO (A)
PREFEITURA MUNICIPAL DE JAGUARIBE-CE

DATA
MAIO/2026

LOCAL
JAGUARIBE - CE

ESCALA
INDICADA

REVISÃO

CONTEÚDO
PROJETO DE PAVIMENTAÇÃO
PLANTA, PERFIL LONGITUDINAL E SEÇÃO TIPICA

PRANCHA
16/64

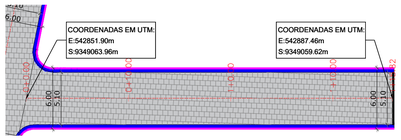

01 PLANTA RUA PEDRO SALDANHA DA COSTA
ESCALA 1 / 300

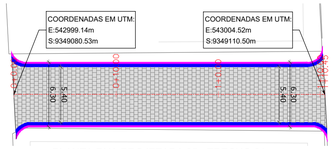

03 PLANTA RUA PROJETADA 05 - TRECHO 01
ESCALA 1 / 300

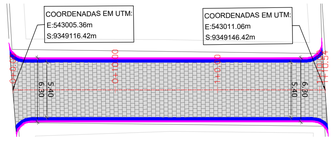

05 PLANTA RUA PROJETADA 05 - TRECHO 02
ESCALA 1 / 300

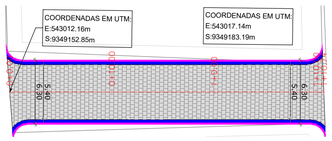

07 PLANTA RUA PROJETADA 05 - TRECHO 03
ESCALA 1 / 300

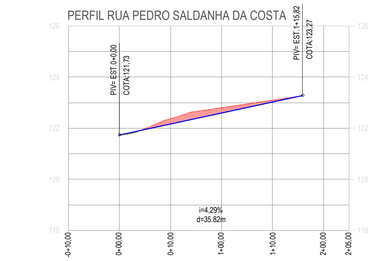

COTA TN	121,73	121,73	122,37	122,80	123,10	
COTA PROJETO (GREIDE)	121,73	121,73	122,16	122,59	123,02	123,08
DIFERENÇA DE COTAS	0,00	0,00	-0,21	-0,21	-0,08	

02 PERFIL RUA PEDRO SALDANHA DA COSTA
ESCALA 1 / 600

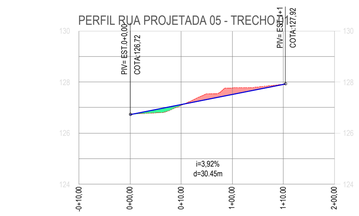

COTA TN	126,72	126,72	127,69	127,77	127,91	
COTA PROJETO (GREIDE)	126,72	126,72	127,11	127,51	127,90	127,91
DIFERENÇA DE COTAS	0,00	0,00	0,03	-0,26	-0,01	

04 PERFIL RUA PROJETADA 05 - TRECHO 01
ESCALA 1 / 600

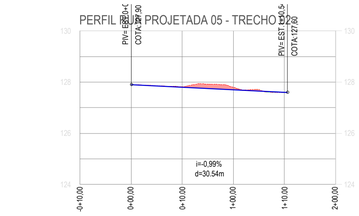

COTA TN	127,90	127,90	127,82	127,80	127,60	
COTA PROJETO (GREIDE)	127,90	127,90	127,80	127,70	127,60	127,60
DIFERENÇA DE COTAS	0,00	0,00	-0,02	-0,09	0,00	

06 PERFIL RUA PROJETADA 05 - TRECHO 02
ESCALA 1 / 600

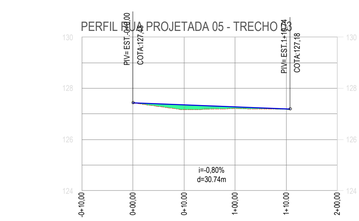

COTA TN	127,43	127,43	127,18	127,20	127,18	
COTA PROJETO (GREIDE)	127,43	127,43	127,35	127,27	127,19	127,18
DIFERENÇA DE COTAS	0,00	0,00	0,18	0,06	0,01	

08 PERFIL RUA PROJETADA 05 - TRECHO 03
ESCALA 1 / 600

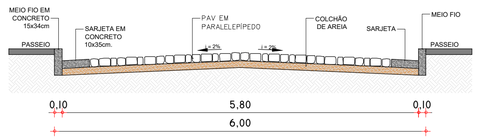

09 SEÇÃO TÍPICA RUA PEDRO SALDANHA DA COSTA
ESCALA S/E

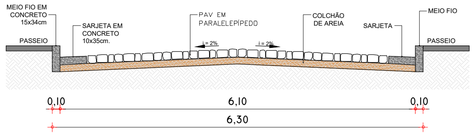

10 SEÇÃO TÍPICA RUA PROJETADA 05 - TRECHO 01
ESCALA S/E

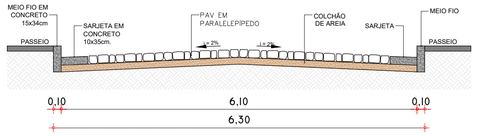

11 SEÇÃO TÍPICA RUA PROJETADA 05 - TRECHO 02
ESCALA S/E

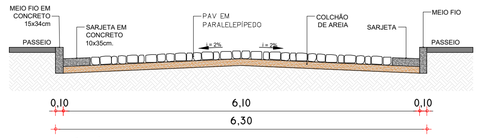

12 SEÇÃO TÍPICA RUA PROJETADA 05 - TRECHO 03
ESCALA S/E

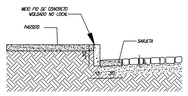

13 DET. MEIO FIO E SARJETA
ESCALA S/E

LEGENDA LEVANTAMENTO:
- ESTRADA CARROÇÁVEL
- EDIFICAÇÕES
- CERCA

LEGENDA PROJETO:
- RUAS A SEREM PAVIMENTADAS EM PARALELEPÍPIDO
- MEIO FIO REBAIXADO PARA TRAVAMENTO DA PAVIMENTAÇÃO
- MEIO FIO
- SARJETA

RESPONSÁVEL TÉCNICO
Felipe Tayrone Diagenes P. de Queiroz
Engenheiro Civil
RNP: 0622954210

PREFEITURA

PREFEITURA DE JAGUARIBE

DESENVOLVIMENTO
ProjectAssessoria
Arquitetura e Engenharia

PROJETO
PAVIMENTAÇÃO
PROJETO DE PAVIMENTAÇÃO EM PARALELEPÍPEDO

ETAPA
PROJETO EXECUTIVO

DESENHO
GLEISON COSTA

PROPRIETÁRIO (A)
PREFEITURA MUNICIPAL DE JAGUARIBE-CE

DATA
MAIO/2026

LOCAL
JAGUARIBE - CE

ESCALA
INDICADA

REVISÃO

CONTEÚDO
PROJETO DE PAVIMENTAÇÃO
PLANTA, PERFIL LONGITUDINAL E SEÇÃO TIPICA

PRANCHA
17/64

PROCESSO ADMINISTRATIVO
0124
ASSINADO ELETRONICAMENTE

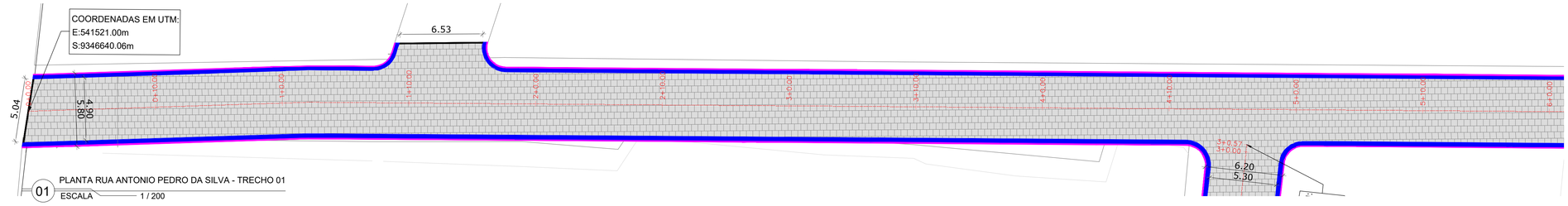

01 PLANTA RUA ANTONIO PEDRO DA SILVA - TRECHO 01
ESCALA 1 / 200

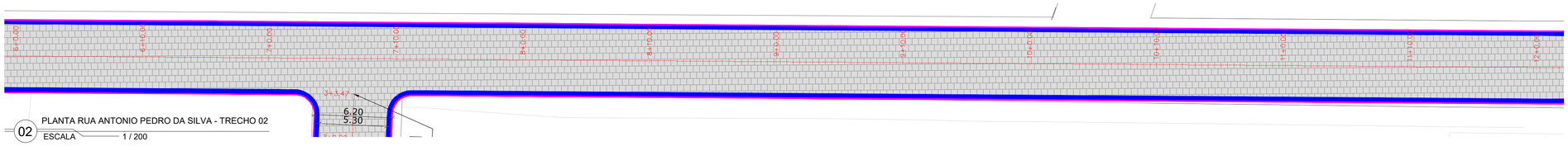

02 PLANTA RUA ANTONIO PEDRO DA SILVA - TRECHO 02
ESCALA 1 / 200

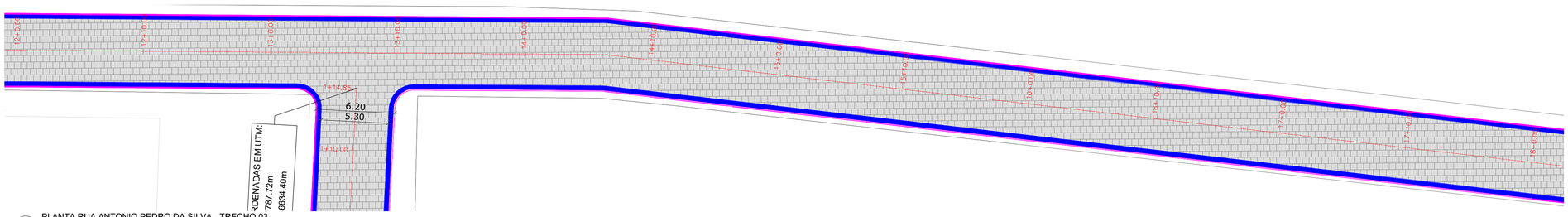

03 PLANTA RUA ANTONIO PEDRO DA SILVA - TRECHO 03
ESCALA 1 / 200

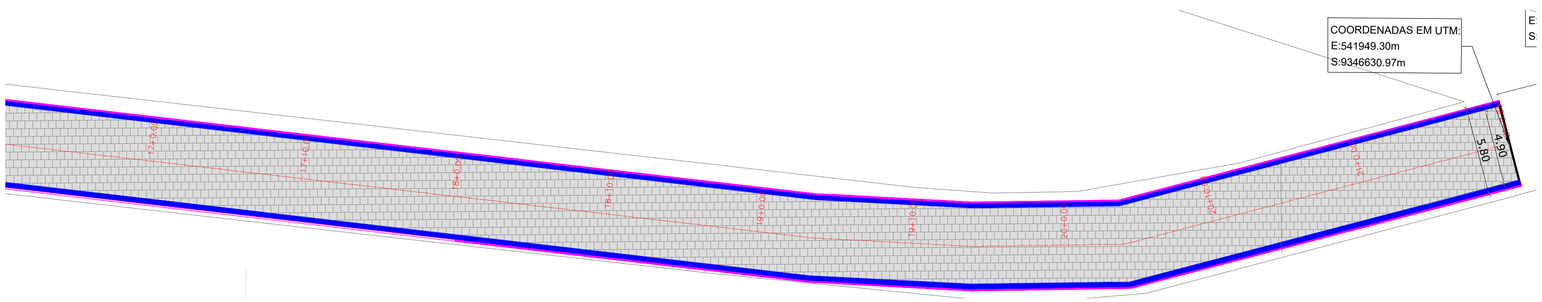

04 PLANTA RUA ANTONIO PEDRO DA SILVA - TRECHO 04
ESCALA 1 / 200

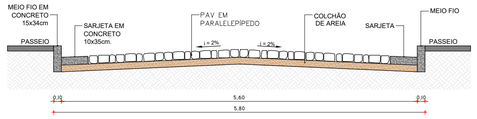

06 SEÇÃO TÍPICA RUA ANTONIO PEDRO DA SILVA
ESCALA S/E

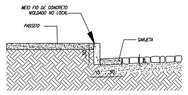

07 DET. MEIO FIO E SARJETA
ESCALA S/E

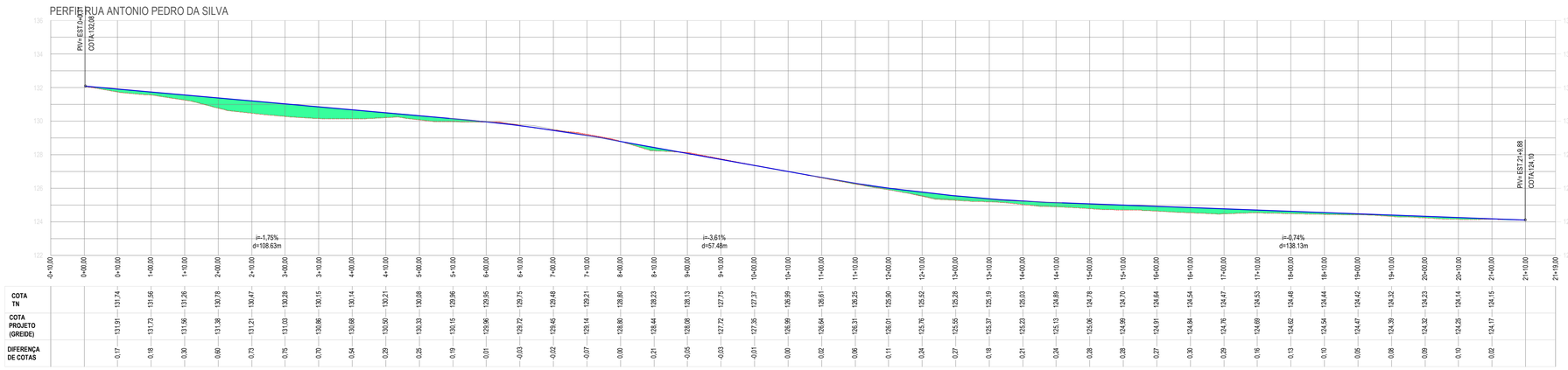

05 PERFIL LONGITUDINAL RUA ANTONIO PEDRO DA SILVA
ESCALA 1 / 500

LEGENDA LEVANTAMENTO:	LEGENDA PROJETO:	
ESTRADA CARROÇÁVEL	RUAS A SEREM PAVIMENTADAS EM PARALELEPÍPIDO	SARJETA
EDIFICAÇÕES	MEIO FIO REBAIXADO PARA TRAVAMENTO DA PAVIMENTAÇÃO	
CERCA	MEIO FIO	

RESPONSÁVEL TÉCNICO
Felipe Táyrone Diógenes P. de Queiroz
Engenheiro Civil
RNP: 0622954210

PREFEITURA

PREFEITURA DE JAGUARIBE

DESENVOLVIMENTO
ProjectAssessoria
Arquitetura e Engenharia

PROJETO
PAVIMENTAÇÃO
PROJETO DE PAVIMENTAÇÃO EM PARALELEPÍPEDO

ETAPA
PROJETO EXECUTIVO

DESENHO
GLEISON COSTA

PROPRIETÁRIO (A)
PREFEITURA MUNICIPAL DE JAGUARIBE-CE

DATA
MAIO/2026

LOCAL
JAGUARIBE - CE

ESCALA
INDICADA

REVISÃO

CONTEÚDO
PROJETO DE PAVIMENTAÇÃO
PLANTA, PERFIL LONGITUDINAL E SEÇÃO TIPICA

PRANCHA
18/64

PROCESSO ADMINISTRATIVO
0125
ASSINADO ELETRONICAMENTE

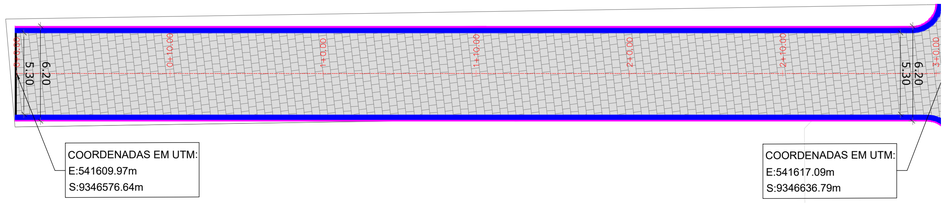

01 PLANTA RUA MARTINS CÂNDIDO DE OLIVEIRA
ESCALA 1 / 200

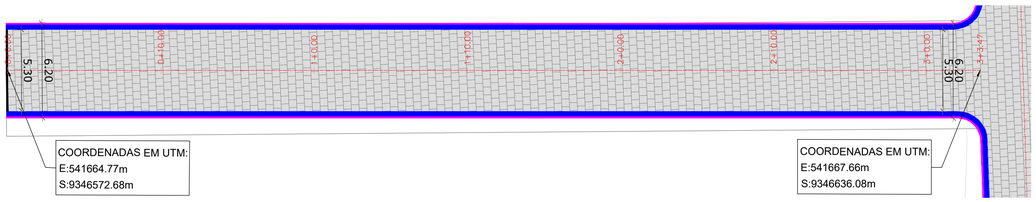

03 PLANTA RUA MARIA MARGARIDA DE OLIVEIRA
ESCALA 1 / 200

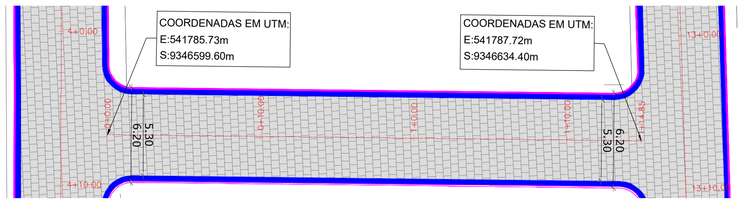

03 PLANTA RUA RUA PROJETADA 06
ESCALA 1 / 200

PERFIL RUA MARTINS CÂNDIDO DE OLIVEIRA

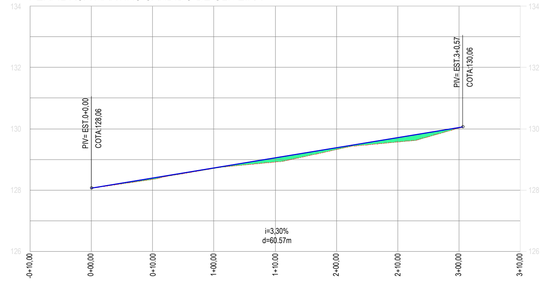

	0+10,00	0+00,00	0+10,00	1+00,00	1+10,00	2+00,00	2+10,00	3+00,00	3+10,00
COTA TN	126,06	128,35	128,71	128,92	129,32	129,57	130,03		
COTA PROJETO (GREIDE)	128,06	128,39	128,72	129,05	129,38	129,71	130,04		
DIFERENÇA DE COTAS	0,00	0,04	0,01	0,13	0,05	0,14	0,01		

02 PERFIL LONGITUDINAL RUA MARTINS CÂNDIDO DE OLIVEIRA
ESCALA 1 / 500

PERFIL RUA MARIA MARGARIDA DE OLIVEIRA

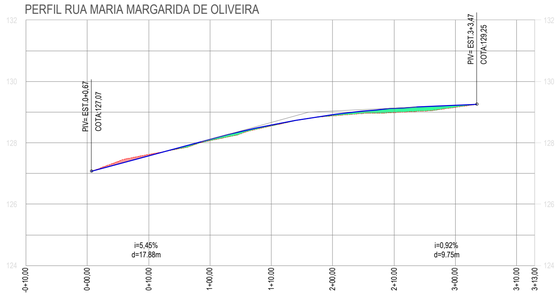

	0+10,00	0+00,00	0+10,00	1+00,00	1+10,00	2+00,00	2+10,00	3+00,00	3+10,00	3+13,00
COTA TN			127,62	128,07	128,55	128,88	128,99	129,16		
COTA PROJETO (GREIDE)			127,58	128,12	128,68	128,91	129,12	129,22		
DIFERENÇA DE COTAS			0,04	0,05	0,03	0,04	0,13	0,06		

04 PERFIL LONGITUDINAL RUA MARIA MARGARIDA DE OLIVEIRA
ESCALA 1 / 500

PERFIL RUA PROJETADA 06

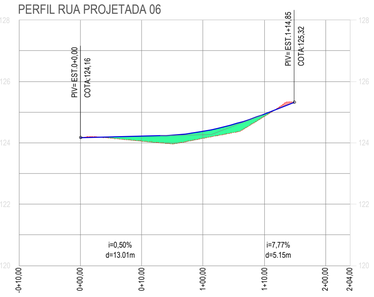

	0+10,00	0+00,00	0+10,00	1+00,00	1+10,00	2+00,00	2+04,00
COTA TN	124,16	124,06	124,15	124,85			
COTA PROJETO (GREIDE)	124,16	124,21	124,37	124,94			
DIFERENÇA DE COTAS	0,00	0,16	0,22	0,08			

04 PERFIL LONGITUDINAL RUA PROJETADA 06
ESCALA 1 / 500

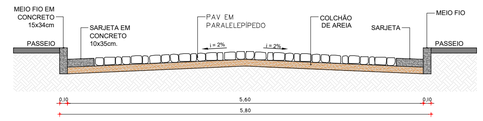

06 SEÇÃO TÍPICA RUA ANTONIO PEDRO DA SILVA
ESCALA S/E

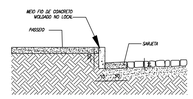

07 DET. MEIO FIO E SARJETA
ESCALA S/E

LEGENDA LEVANTAMENTO:
- ESTRADA CARROÇÁVEL
- EDIFICAÇÕES
- CERCA

LEGENDA PROJETO:
- RUAS A SEREM PAVIMENTADAS EM PARALELEPÍPIDO
- MEIO FIO REBAIXADO PARA TRAVAMENTO DA PAVIMENTAÇÃO
- MEIO FIO
- SARJETA

RESPONSAVEL TECNICO
Felipe Tayrone Diogenes P. de Queiroz
Engenheiro Civil
RNP: 0622954210

PREFEITURA

PREFEITURA DE JAGUARIBE

DESENVOLVIMENTO
ProjectAssessoria
Arquitetura e Engenharia

PROJETO
PAVIMENTAÇÃO
PROJETO DE PAVIMENTAÇÃO EM PARALELEPÍPEDO

ETAPA
PROJETO EXECUTIVO

DESENHO
GLEISON COSTA

PROPRIETÁRIO (A)
PREFEITURA MUNICIPAL DE JAGUARIBE-CE

DATA
MAIO/2026

LOCAL
JAGUARIBE - CE

ESCALA
INDICADA

REVISÃO

CONTEÚDO
PROJETO DE PAVIMENTAÇÃO
PLANTA, PERFIL LONGITUDINAL E SEÇÃO TIPICA

PRANCHA
19/64

PROCESSO ADMINISTRATIVO
0126
ASSINADO ELETRONICAMENTE

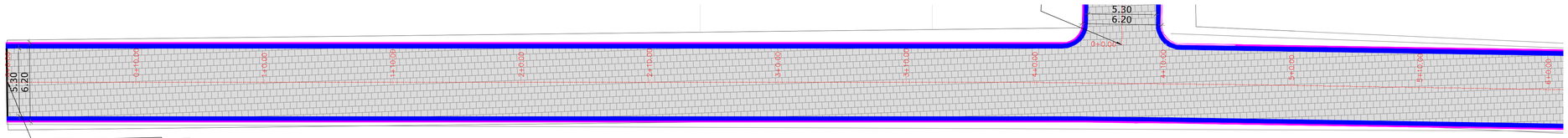

COORDENADAS EM UTM:
E:541698.91m
S:9346599.86m

01 PLANTA RUA LUCIMAR GOMES - TRECHO 01
ESCALA 1 / 200

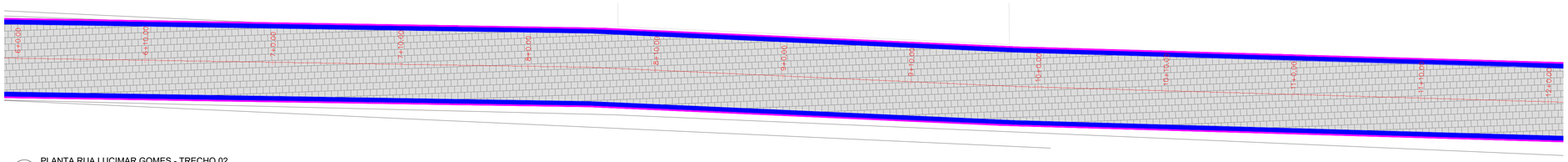

02 PLANTA RUA LUCIMAR GOMES - TRECHO 02
ESCALA 1 / 200

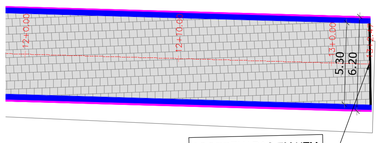

COORDENADAS EM UTM:
E:541960.96m
S:9346585.58m

03 PLANTA RUA LUCIMAR GOMES - TRECHO 03
ESCALA 1 / 200

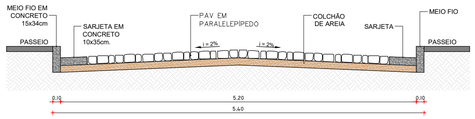

05 SEÇÃO TÍPICA RUA LUCIMAR GOMES
ESCALA S/E

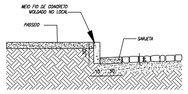

06 DET. MEIO FIO E SARJETA
ESCALA S/E

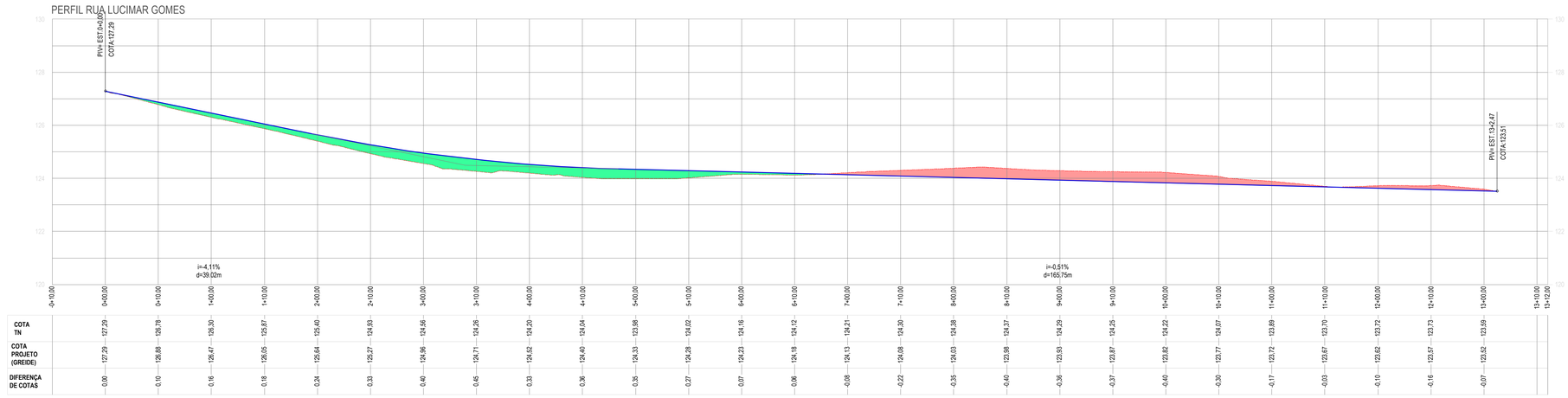

COTA TN	127.29	126.78	126.30	125.87	125.40	124.93	124.56	124.26	124.20	124.04	124.02	124.16	124.12	124.21	124.30	124.38	124.37	124.29	124.25	124.22	124.07	123.89	123.70	123.72	123.73	123.59
COTA PROJETO (GREIDE)	127.29	126.88	126.47	126.05	125.64	125.27	124.96	124.71	124.52	124.40	124.28	124.23	124.18	124.13	124.08	124.03	123.98	123.93	123.87	123.82	123.77	123.72	123.67	123.62	123.57	123.52
DIFERENÇA DE COTAS	0.00	0.10	0.16	0.18	0.24	0.33	0.40	0.45	0.33	0.36	0.35	0.27	0.07	-0.08	-0.22	-0.35	-0.40	-0.36	-0.37	-0.40	-0.30	-0.17	-0.03	-0.10	-0.16	-0.07

04 PERFIL LONGITUDINAL RUA LUCIMAR GOMES
ESCALA 1 / 500

LEGENDA LEVANTAMENTO:
- ESTRADA CARROÇÁVEL
- EDIFICAÇÕES
- CERCA

LEGENDA PROJETO:
- RUAS A SEREM PAVIMENTADAS EM PARALELEPÍPIDO
- MEIO FIO REBAIXADO PARA TRAVAMENTO DA PAVIMENTAÇÃO
- MEIO FIO
- SARJETA

RESPONSAVEL TÉCNICO
Felipe Táyrone Diógenes P. de Queiroz
Engenheiro Civil
RNP: 0622954210

PREFEITURA

PREFEITURA DE JAGUARIBE

DESENVOLVIMENTO
ProjectAssessoria
Arquitetura e Engenharia

PROJETO
PAVIMENTAÇÃO
PROJETO DE PAVIMENTAÇÃO EM PARALELEPÍPEDO

ETAPA
PROJETO EXECUTIVO

DESENHO
GLEISON COSTA

PROPRIETÁRIO (A)
PREFEITURA MUNICIPAL DE JAGUARIBE-CE

DATA
MAIO/2026

LOCAL
JAGUARIBE - CE

ESCALA
INDICADA

REVISÃO

CONTEÚDO
PROJETO DE PAVIMENTAÇÃO
PLANTA, PERFIL LONGITUDINAL E SEÇÃO TIPICA

PRANCHA
20/64

PROCESSO ADMINISTRATIVO
0127
ASSINADO ELETRONICAMENTE

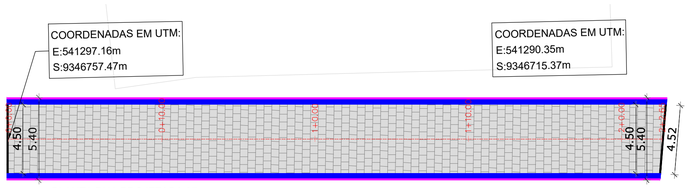

01 PLANTA RUA PROJETADA 07
ESCALA 1 / 200

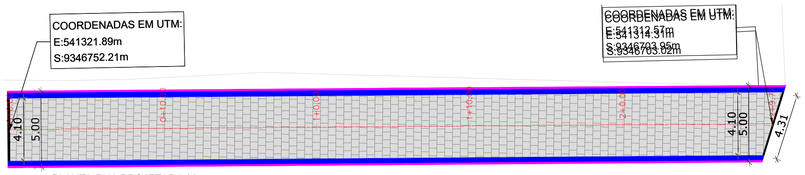

03 PLANTA RUA PROJETADA 08
ESCALA 1 / 200

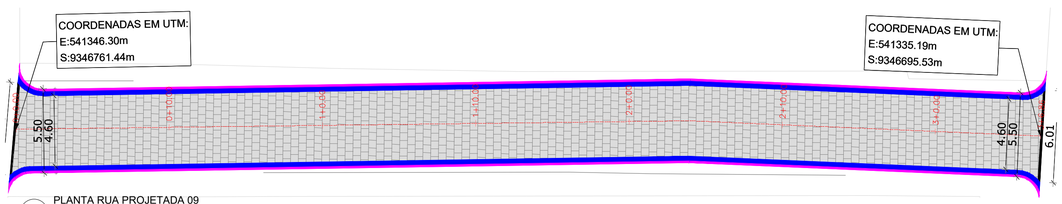

05 PLANTA RUA PROJETADA 09
ESCALA 1 / 200

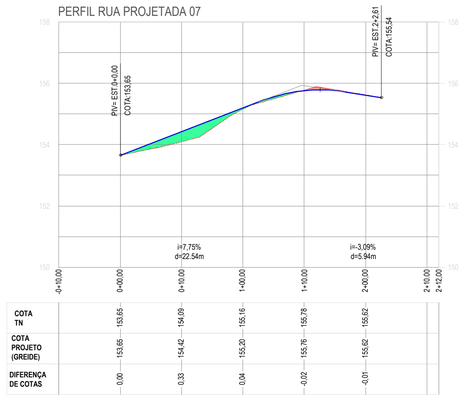

02 PERFIL LONGITUDINAL RUA PROJETADA 07
ESCALA 1 / 500

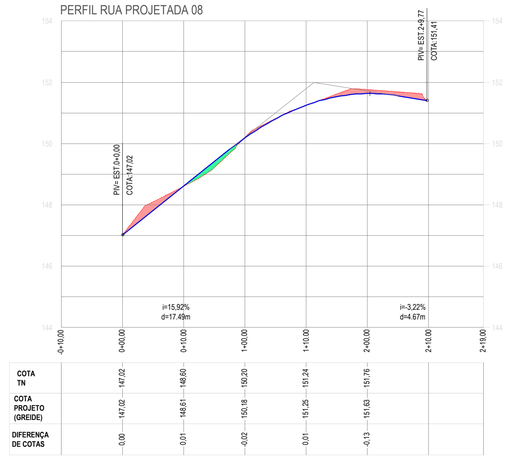

04 PERFIL LONGITUDINAL RUA PROJETADA 08
ESCALA 1 / 500

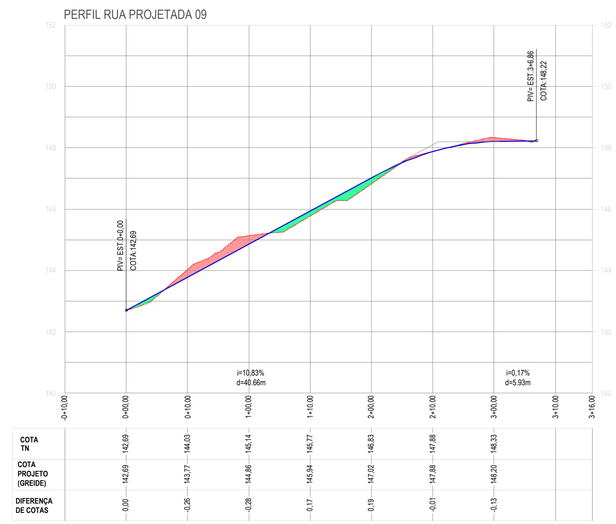

06 PERFIL LONGITUDINAL RUA PROJETADA 09
ESCALA 1 / 500

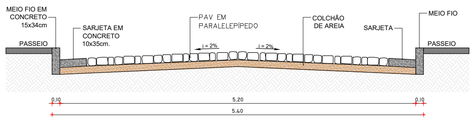

07 SEÇÃO TÍPICA RUA PROJETADA 07
ESCALA S/E

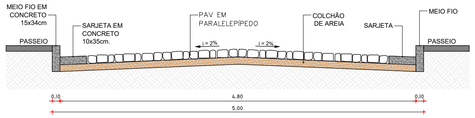

08 SEÇÃO TÍPICA RUA PROJETADA 08
ESCALA S/E

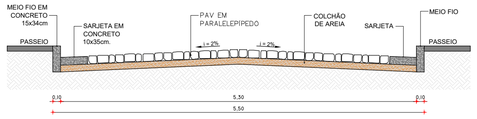

09 SEÇÃO TÍPICA RUA PROJETADA 08
ESCALA S/E

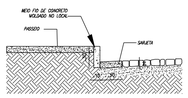

10 DET. MEIO FIO E SARJETA
ESCALA S/E

LEGENDA LEVANTAMENTO:	LEGENDA PROJETO:	
ESTRADA CARROÇÁVEL	RUAS A SEREM PAVIMENTADAS EM PARALELEPÍPIDO	SARJETA
EDIFICAÇÕES	MEIO FIO REBAIXADO PARA TRAVAMENTO DA PAVIMENTAÇÃO	
CERCA	MEIO FIO	

RESPONSÁVEL TÉCNICO
Felipe Tayrone Diogenes P. de Queiroz
Engenheiro Civil
RNP: 0622954210

PREFEITURA

PREFEITURA DE JAGUARIBE

DESENVOLVIMENTO
ProjectAssessoria
Arquitetura e Engenharia

PROJETO
PAVIMENTAÇÃO
PROJETO DE PAVIMENTAÇÃO EM PARALELEPÍPEDO

ETAPA
PROJETO EXECUTIVO

DESENHO
GLEISON COSTA

PROPRIETÁRIO (A)
PREFEITURA MUNICIPAL DE JAGUARIBE-CE

DATA
MAIO/2026

LOCAL
JAGUARIBE - CE

ESCALA
INDICADA

REVISÃO

CONTEÚDO
PROJETO DE PAVIMENTAÇÃO
PLANTA, PERFIL LONGITUDINAL E SEÇÃO TIPICA

PRANCHA
21/64

PROCESSO ADMINISTRATIVO
0128
ASSINADO ELETRONICAMENTE

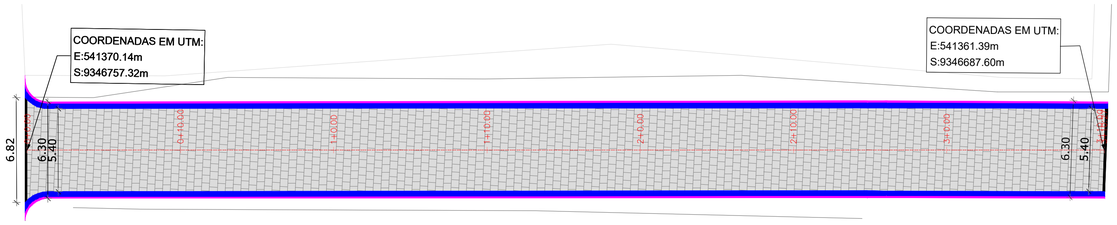

01 PLANTA RUA JOSÉ NOGUEIRA DE OLIVEIRA
ESCALA 1 / 200

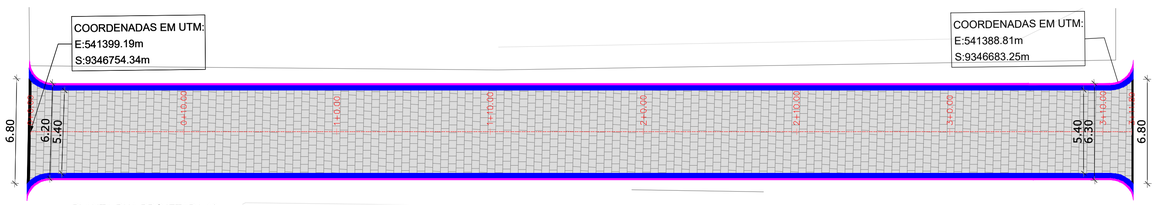

03 PLANTA RUA PROJETADA 10
ESCALA 1 / 200

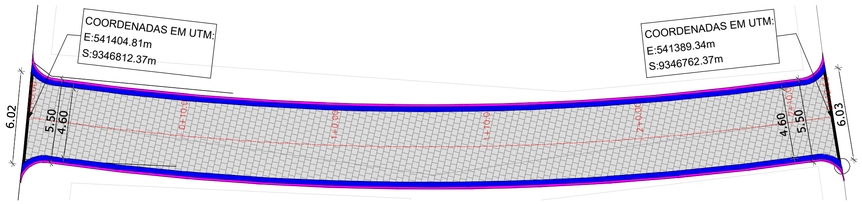

05 PLANTA RUA PROJETADA 11
ESCALA 1 / 200

PERFIL RUA JOSÉ NOGUEIRA DE OLIVEIRA

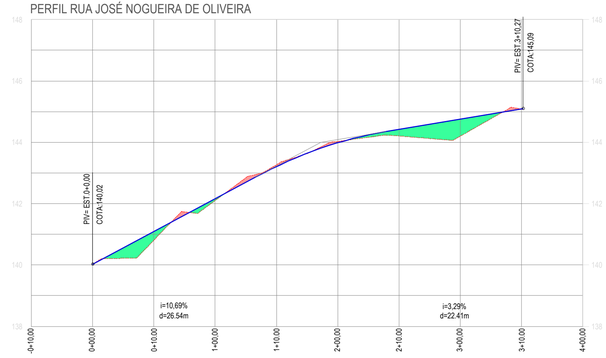

	0+10,00	0+00,00	0+10,00	1+00,00	1+10,00	2+00,00	2+10,00	3+00,00	3+10,00	4+00,00
COTA TN		140,02	140,81	142,10	143,27	144,03	144,21	144,20	145,09	
COTA PROJETO (GREIDE)		140,02	141,09	142,16	143,21	143,99	144,42	144,75	145,08	
DIFERENÇA DE COTAS		0,00	0,28	0,06	-0,06	-0,04	0,22	0,55	-0,01	

02 PERFIL LONGITUDINAL RUA JOSÉ NOGUEIRA DE OLIVEIRA
ESCALA 1 / 500

PERFIL RUA PROJETADA 10

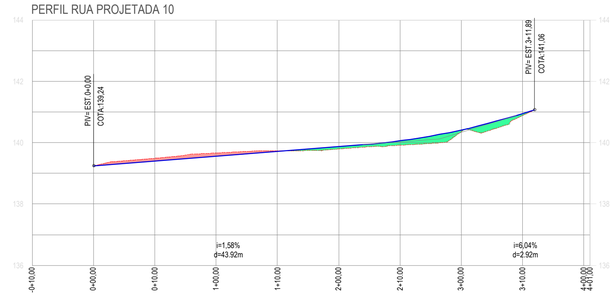

	0+10,00	0+00,00	0+10,00	1+00,00	1+10,00	2+00,00	2+10,00	3+00,00	3+10,00	4+00,00 4+10,00
COTA TN		139,24	139,49	139,67	139,74	139,80	139,92	140,36	140,89	
COTA PROJETO (GREIDE)		139,24	139,40	139,56	139,71	139,87	140,06	140,42	140,95	
DIFERENÇA DE COTAS		0,00	-0,09	-0,11	-0,02	0,08	0,14	0,05	0,06	

04 PERFIL LONGITUDINAL RUA PROJETADA 10
ESCALA 1 / 500

PERFIL RUA PROJETADA 11

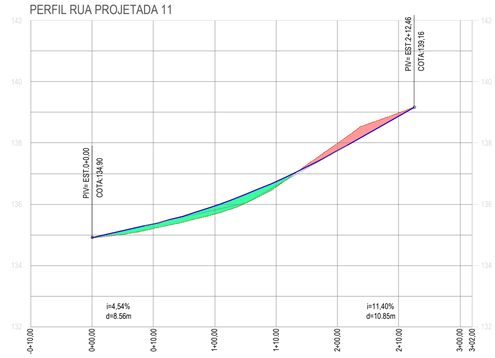

	0+10,00	0+00,00	0+10,00	1+00,00	1+10,00	2+00,00	2+10,00	3+00,00 3+02,00
COTA TN		134,90	135,21	135,68	136,56	137,99	138,98	
COTA PROJETO (GREIDE)		134,90	135,36	135,95	136,74	137,75	138,88	
DIFERENÇA DE COTAS		0,00	0,15	0,27	0,18	-0,25	-0,10	

06 PERFIL LONGITUDINAL RUA PROJETADA 11
ESCALA 1 / 500

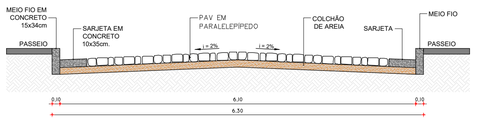

07 SEÇÃO TÍPICA RUA JOSÉ NOGUEIRA DE OLIVEIRA
ESCALA S/E

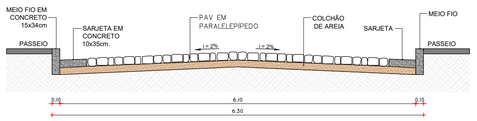

08 SEÇÃO TÍPICA RUA PROJETADA 10
ESCALA S/E

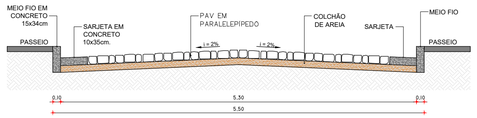

09 SEÇÃO TÍPICA RUA PROJETADA 11
ESCALA S/E

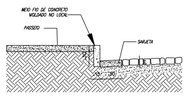

10 DET. MEIO FIO E SARJETA
ESCALA S/E

LEGENDA LEVANTAMENTO:	LEGENDA PROJETO:	
ESTRADA CARROÇÁVEL	RUAS A SEREM PAVIMENTADAS EM PARALELEPÍPIDO	SARJETA
EDIFICAÇÕES	MEIO FIO REBAIXADO PARA TRAVAMENTO DA PAVIMENTAÇÃO	
CERCA	MEIO FIO	

RESPONSAVEL TECNICO
Felipe Tayrone Diogenes P. de Queiroz
Engenheiro Civil
RNP: 0622954210

PREFEITURA

PREFEITURA DE JAGUARIBE

DESENVOLVIMENTO
ProjectAssessoria
Arquitetura e Engenharia

PROJETO
PAVIMENTAÇÃO
PROJETO DE PAVIMENTAÇÃO EM PARALELEPÍPEDO

ETAPA
PROJETO EXECUTIVO

DESENHO
GLEISON COSTA

PROPRIETÁRIO (A)
PREFEITURA MUNICIPAL DE JAGUARIBE-CE

DATA
MAIO/2026

LOCAL
JAGUARIBE - CE

ESCALA
INDICADA

REVISÃO

CONTEÚDO
PROJETO DE PAVIMENTAÇÃO
PLANTA, PERFIL LONGITUDINAL E SEÇÃO TIPICA

PRANCHA
22/64

PROCESSO ADMINISTRATIVO
0129
ASSINADO ELETRONICAMENTE

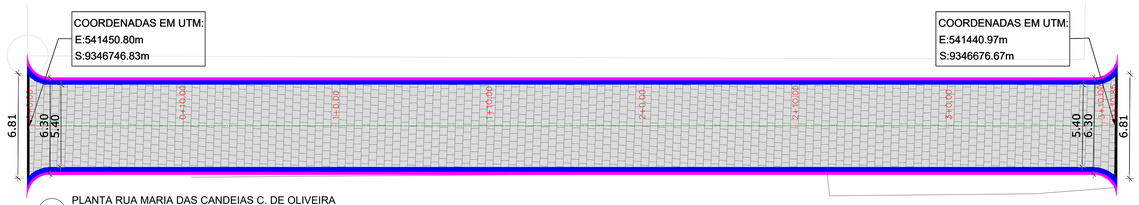

01 PLANTA RUA MARIA DAS CANDEIAS C. DE OLIVEIRA
ESCALA 1 / 200

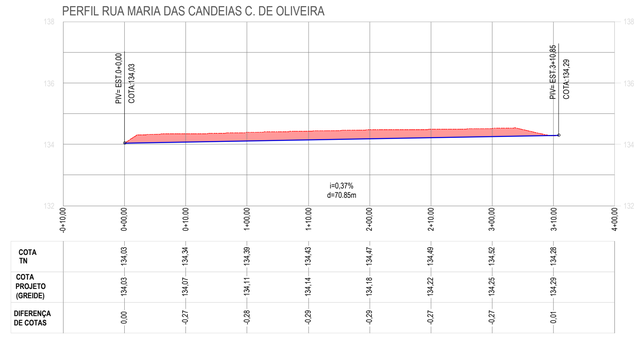

02 PERFIL LONGITUDINAL RUA MARIA DAS CANDEIAS C. DE OLIVEIRA
ESCALA 1 / 500

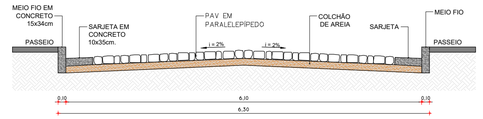

05 SEÇÃO TÍPICA RUA PROJETADA 10
ESCALA S/E

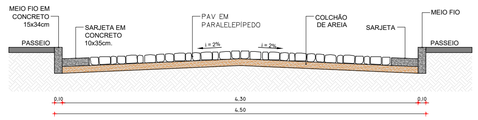

06 SEÇÃO TÍPICA RUA PROJETADA 11
ESCALA S/E

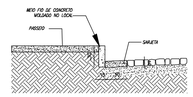

07 DET. MEIO FIO E SARJETA
ESCALA S/E

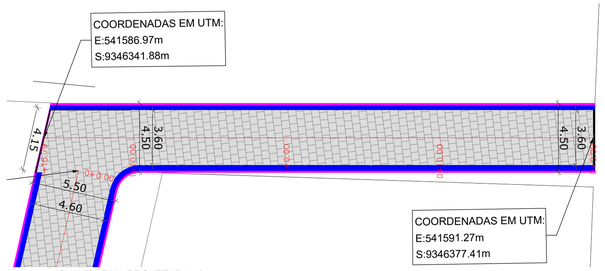

03 PLANTA RUA PROJETADA 12
ESCALA 1 / 200

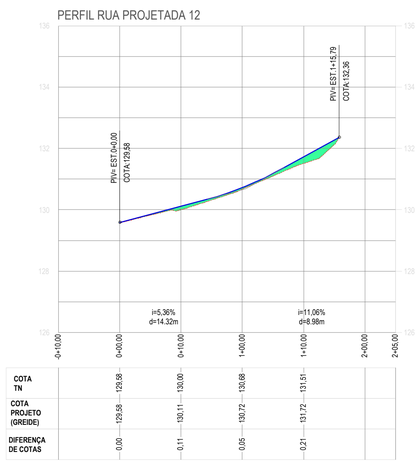

04 PERFIL LONGITUDINAL RUA PROJETADA 12
ESCALA 1 / 500

LEGENDA LEVANTAMENTO:	LEGENDA PROJETO:	
ESTRADA CARROÇÁVEL	RUAS A SEREM PAVIMENTADAS EM PARALELEPÍPIDO	SARJETA
EDIFICAÇÕES	MEIO FIO REBAIXADO PARA TRAVAMENTO DA PAVIMENTAÇÃO	
CERCA	MEIO FIO	

RESPONSÁVEL TÉCNICO
Felipe Tayrone Diogenes P. de Queiroz
Engenheiro Civil
RNP: 0622954210

PREFEITURA

PREFEITURA DE JAGUARIBE

DESENVOLVIMENTO
ProjectAssessoria
Arquitetura e Engenharia

PROJETO
PAVIMENTAÇÃO
PROJETO DE PAVIMENTAÇÃO EM PARALELEPÍPEDO

ETAPA
PROJETO EXECUTIVO

DESENHO
GLEISON COSTA

PROPRIETÁRIO (A)
PREFEITURA MUNICIPAL DE JAGUARIBE-CE

DATA
MAIO/2026

LOCAL
JAGUARIBE - CE

ESCALA
INDICADA

REVISÃO

CONTEÚDO
PROJETO DE PAVIMENTAÇÃO
PLANTA, PERFIL LONGITUDINAL E SEÇÃO TIPICA

PRANCHA
23/64

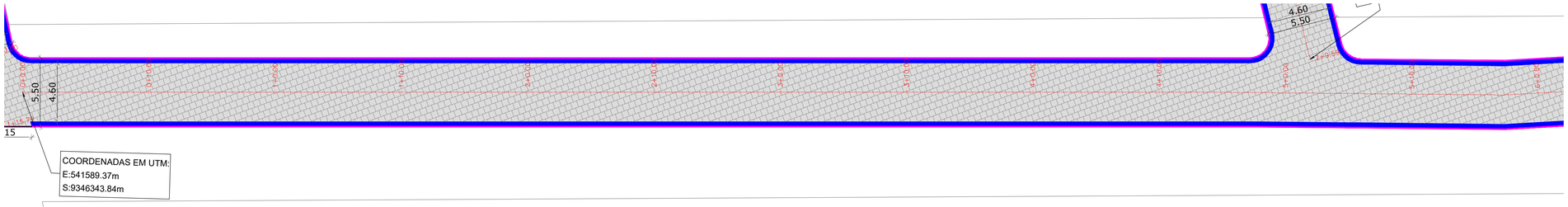

01 PLANTA RUA PROJETADA 13 - TRECHO 01
ESCALA 1 / 200

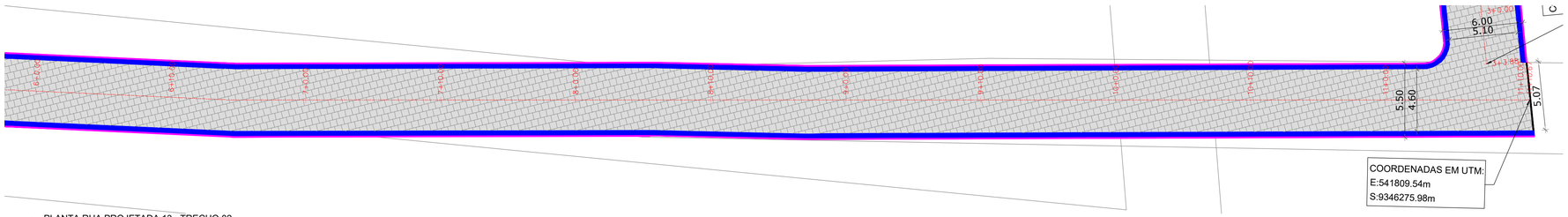

02 PLANTA RUA PROJETADA 13 - TRECHO 02
ESCALA 1 / 200

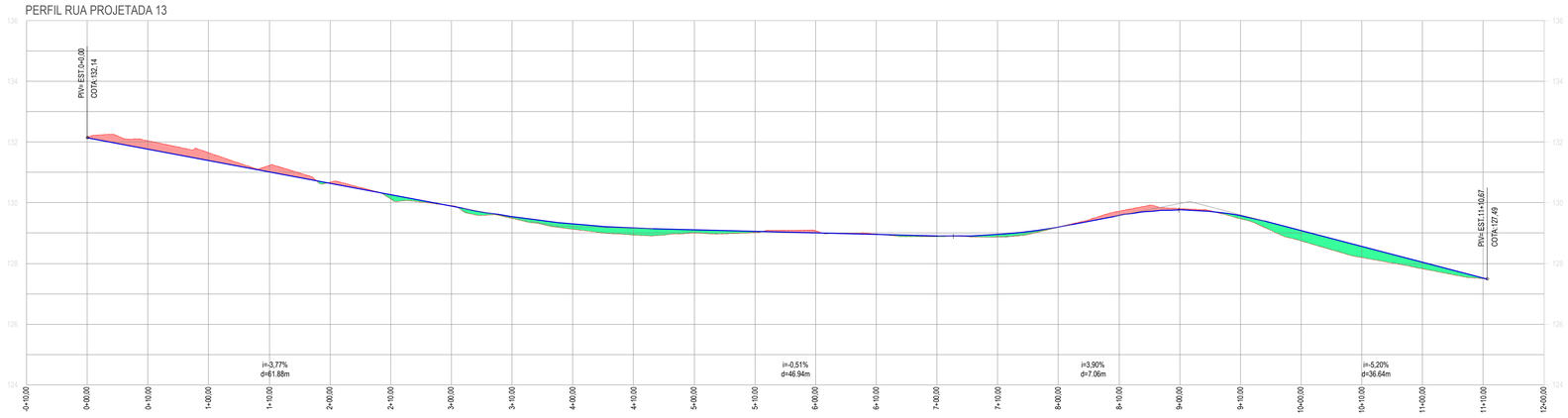

	0+10,00	0+00,00	0+10,00	1+00,00	1+10,00	2+00,00	2+10,00	3+00,00	3+10,00	4+00,00	4+10,00	5+00,00	5+10,00	6+00,00	6+10,00	7+00,00	7+10,00	8+00,00	8+10,00	9+00,00	9+10,00	10+00,00	10+10,00	11+00,00	11+10,00	12+00,00
COTA TN		132,14	132,04	131,65	131,23	130,67	130,13	129,90	129,48	129,13	128,94	129,01	129,02	129,08	128,97	128,88	128,88	129,20	129,72	129,81	129,48	128,74	128,19	127,83	127,50	
COTA PROJETO (GREIDE)		132,14	131,77	131,39	131,01	130,64	130,26	129,88	129,54	129,30	129,17	129,11	129,06	129,01	128,96	128,91	128,85	129,20	129,58	129,76	129,67	129,08	128,56	128,04	127,52	
DIFERENÇA DE COTAS		0,00	-0,27	-0,26	-0,21	-0,04	-0,13	-0,02	0,06	0,17	0,22	0,10	0,04	-0,07	-0,01	0,02	0,07	0,00	-0,14	-0,04	-0,10	-0,34	-0,37	-0,22	-0,02	

03 PERFIL LONGITUDINAL RUA PROJETADA 13
ESCALA 1 / 500

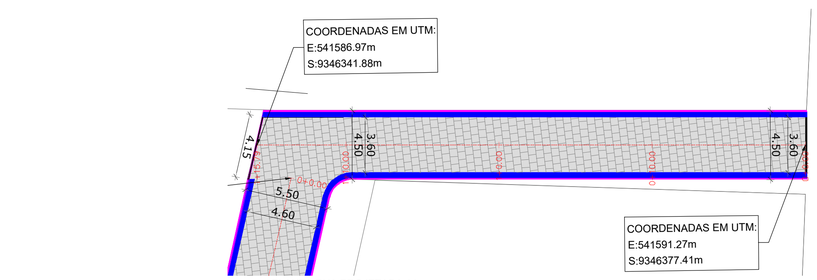

04 PLANTA RUA PROJETADA 14
ESCALA 1 / 200

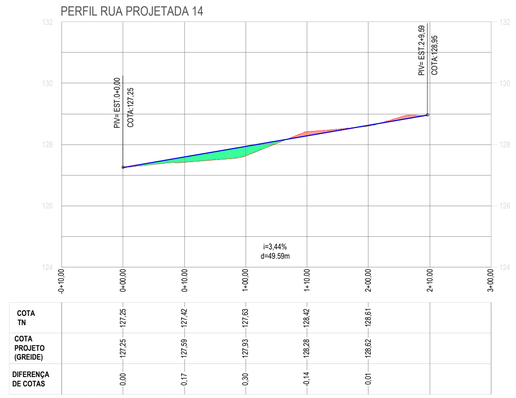

	0+10,00	0+00,00	0+10,00	1+00,00	1+10,00	2+00,00	2+10,00	3+00,00
COTA TN		127,25	127,42	127,63	128,42	128,61		
COTA PROJETO (GREIDE)		127,25	127,59	127,93	128,29	128,62		
DIFERENÇA DE COTAS		0,00	0,17	0,30	-0,14	0,01		

05 PERFIL LONGITUDINAL RUA PROJETADA 14
ESCALA 1 / 500

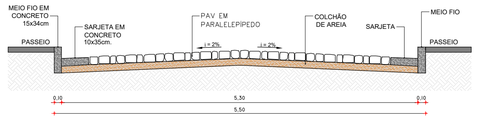

06 SEÇÃO TÍPICA RUA PROJETADA 13
ESCALA S/E

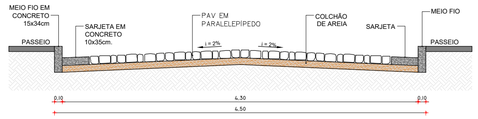

07 SEÇÃO TÍPICA RUA PROJETADA 14
ESCALA S/E

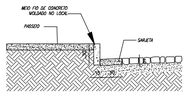

09 DET. MEIO FIO E SARJETA
ESCALA S/E

LEGENDA LEVANTAMENTO:	LEGENDA PROJETO:	
ESTRADA CARROÇÁVEL	RUAS A SEREM PAVIMENTADAS EM PARALELEPÍPIDO	SARJETA
EDIFICAÇÕES	MEIO FIO REBAIXADO PARA TRAVAMENTO DA PAVIMENTAÇÃO	
CERCA	MEIO FIO	

RESPONSAVEL TECNICO
Felipe Tayrone Diogenes P. de Queiroz
Engenheiro Civil
RNP: 0622954210

PREFEITURA

PREFEITURA DE JAGUARIBE

DESENVOLVIMENTO
ProjectAssessoria
Arquitetura e Engenharia

PROJETO
PAVIMENTAÇÃO
PROJETO DE PAVIMENTAÇÃO EM PARALELEPÍPEDO

ETAPA
PROJETO EXECUTIVO

DESENHO
GLEISON COSTA

PROPRIETÁRIO (A)
PREFEITURA MUNICIPAL DE JAGUARIBE-CE

DATA
MAIO/2026

LOCAL
JAGUARIBE - CE

ESCALA
INDICADA

REVISÃO

CONTEÚDO
PROJETO DE PAVIMENTAÇÃO
PLANTA, PERFIL LONGITUDINAL E SEÇÃO TIPICA

PRANCHA
24/64

PROCESSO ADMINISTRATIVO
0130
ASSINADO ELETRONICAMENTE

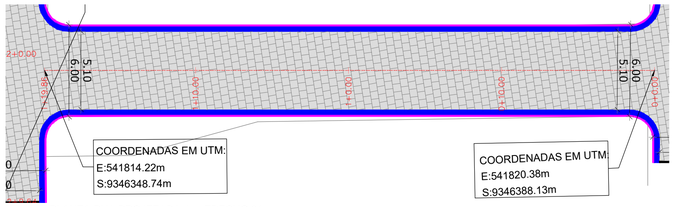

01 PLANTA RUA PROJETADA 15 - TRECHO 01
ESCALA 1 / 200

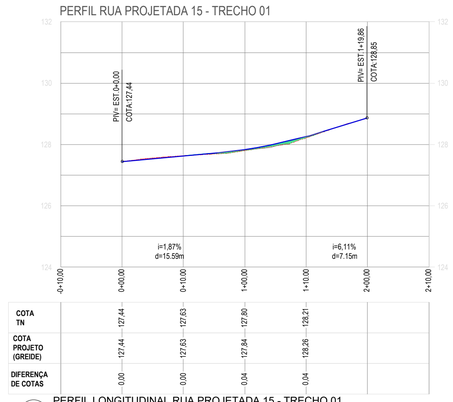

02 PERFIL LONGITUDINAL RUA PROJETADA 15 - TRECHO 01
ESCALA 1 / 500

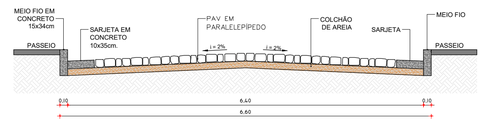

05 SEÇÃO TÍPICA RUA PROJETADA 15
ESCALA S/E

03 PLANTA RUA PROJETADA 15 - TRECHO 02
ESCALA 1 / 200

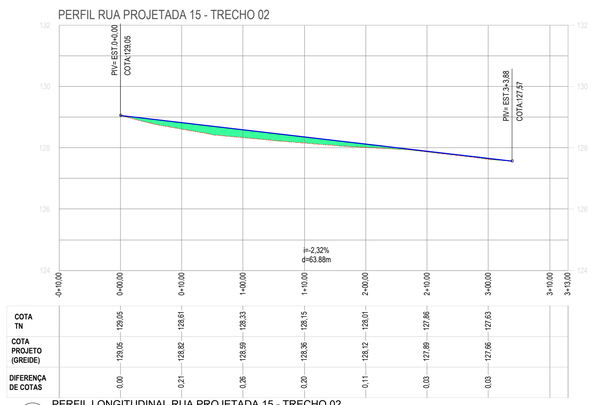

04 PERFIL LONGITUDINAL RUA PROJETADA 15 - TRECHO 02
ESCALA 1 / 500

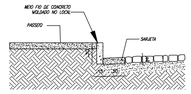

06 DET. MEIO FIO E SARJETA
ESCALA S/E

LEGENDA LEVANTAMENTO:	LEGENDA PROJETO:	
ESTRADA CARROÇÁVEL	RUAS A SEREM PAVIMENTADAS EM PARALELEPÍPIDO	SARJETA
EDIFICAÇÕES	MEIO FIO REBAIXADO PARA TRAVAMENTO DA PAVIMENTAÇÃO	
CERCA	MEIO FIO	

RESPONSAVEL TECNICO
Felipe Tayrone Diogenes P. de Queiroz
Engenheiro Civil
RNP: 0622954210

PREFEITURA

PREFEITURA DE JAGUARIBE

DESENVOLVIMENTO
ProjectAssessoria
Arquitetura e Engenharia

PROJETO
PAVIMENTAÇÃO
PROJETO DE PAVIMENTAÇÃO EM PARALELEPÍPEDO

ETAPA
PROJETO EXECUTIVO

DESENHO
GLEISON COSTA

PROPRIETÁRIO (A)
PREFEITURA MUNICIPAL DE JAGUARIBE-CE

DATA
MAIO/2026

LOCAL
JAGUARIBE - CE

ESCALA
INDICADA

REVISÃO

CONTEÚDO
PROJETO DE PAVIMENTAÇÃO
PLANTA, PERFIL LONGITUDINAL E SEÇÃO TIPICA

PRANCHA
25/64

PROCESSO ADMINISTRATIVO
0132
ASSINADO ELETRONICAMENTE

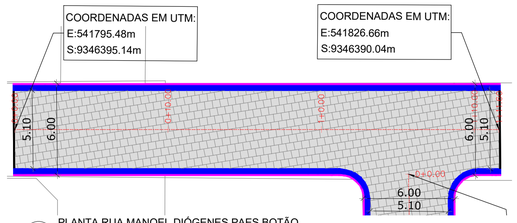

01 PLANTA RUA MANOEL DIÓGENES PAES BOTÃO
ESCALA 1 / 200

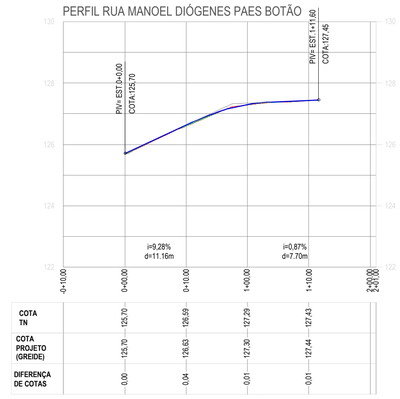

COTA TN	125,70	126,59	127,29	127,43		
COTA PROJETO (GREIDE)	125,70	126,63	127,30	127,44		
DIFERENÇA DE COTAS	0,00	0,04	0,01	0,01		

02 PERFIL LONGITUDINAL RUA MANOEL DIÓGENES PAES BOTÃO
ESCALA 1 / 500

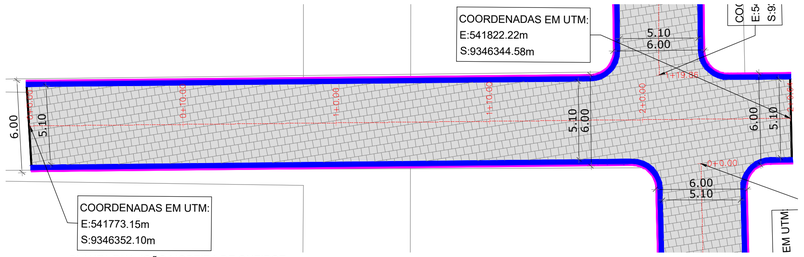

03 PLANTA RUA JOÃO MOREIRA DE QUEIROZ
ESCALA 1 / 200

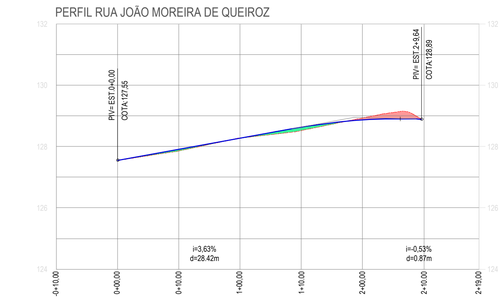

COTA TN	127,55	127,86	128,27	128,52	128,93	
COTA PROJETO (GREIDE)	127,55	127,91	128,27	128,63	128,86	
DIFERENÇA DE COTAS	0,00	0,05	0,00	0,11	-0,07	

04 PERFIL LONGITUDINAL RUA MANOEL DIÓGENES PAES BOTÃO
ESCALA 1 / 500

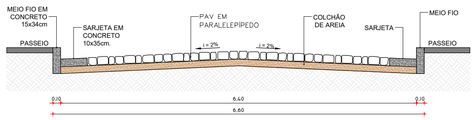

05 SEÇÃO TÍPICA RUA MANOEL DIÓGENES PAES BOTÃO
ESCALA S/E

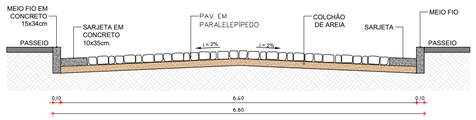

06 SEÇÃO TÍPICA RUA MANOEL DIÓGENES PAES BOTÃO
ESCALA S/E

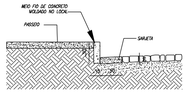

07 DET. MEIO FIO E SARJETA
ESCALA S/E

LEGENDA LEVANTAMENTO:	LEGENDA PROJETO:	
ESTRADA CARROÇÁVEL	RUAS A SEREM PAVIMENTADAS EM PARALELEPÍPIDO	SARJETA
EDIFICAÇÕES	MEIO FIO REBAIXADO PARA TRAVAMENTO DA PAVIMENTAÇÃO	
CERCA	MEIO FIO	

RESPONSAVEL TECNICO
Felipe Tayrone Diógenes P. de Queiroz
Engenheiro Civil
RNP: 0622954210

PREFEITURA

PREFEITURA DE JAGUARIBE

DESENVOLVIMENTO
ProjectAssessoria
Arquitetura e Engenharia

PROJETO
PAVIMENTAÇÃO
PROJETO DE PAVIMENTAÇÃO EM PARALELEPÍPEDO

ETAPA
PROJETO EXECUTIVO

DESENHO
GLEISON COSTA

PROPRIETÁRIO (A)
PREFEITURA MUNICIPAL DE JAGUARIBE-CE

DATA
MAIO/2026

LOCAL
JAGUARIBE - CE

ESCALA
INDICADA

REVISÃO

CONTEÚDO
PROJETO DE PAVIMENTAÇÃO
PLANTA, PERFIL LONGITUDINAL E SEÇÃO TIPICA

PRANCHA
26/64

PROCESSO ADMINISTRATIVO
0133
ASSINADO ELETRONICAMENTE

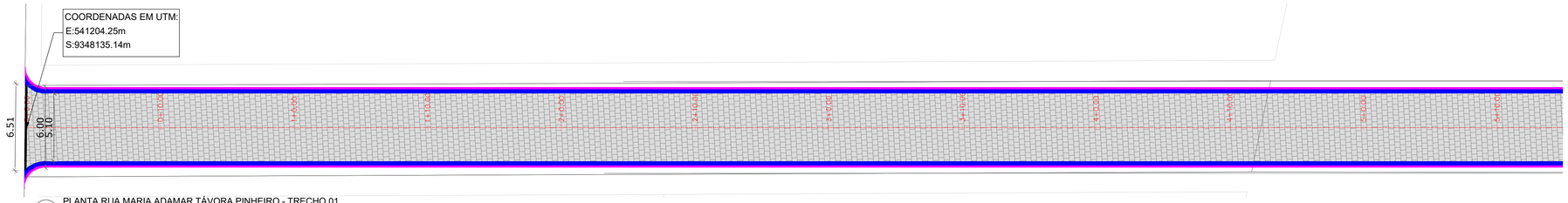

01 PLANTA RUA MARIA ADAMAR TÁVORA PINHEIRO - TRECHO 01
ESCALA 1 / 200

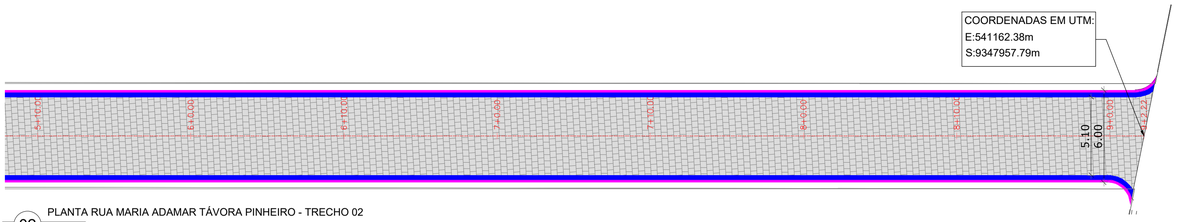

02 PLANTA RUA MARIA ADAMAR TÁVORA PINHEIRO - TRECHO 02
ESCALA 1 / 200

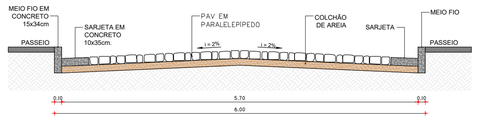

04 SEÇÃO TÍPICA RUA MARIA ADAMAR TÁVORA PINHEIRO
ESCALA S/E

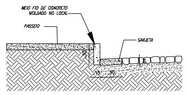

05 DET. MEIO FIO E SARJETA
ESCALA S/E

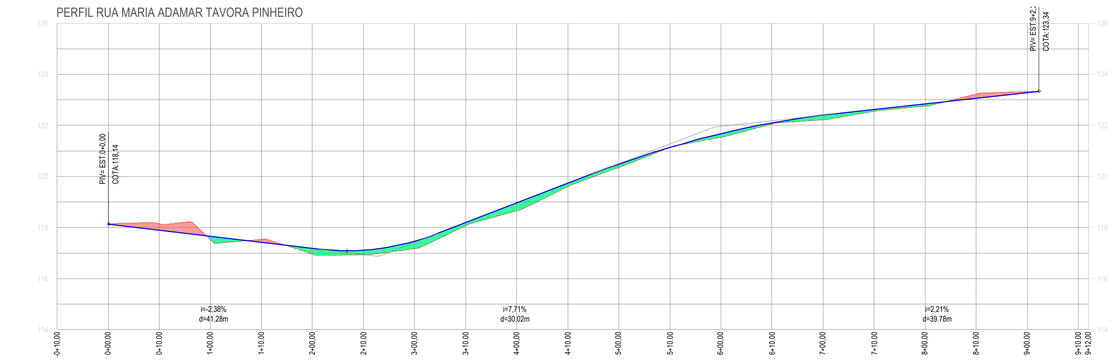

COTA TN	116,14	116,15	116,15	117,54	117,54	116,96	117,17	117,17	118,07	118,65	119,60	120,35	121,13	121,67	121,54	122,05	122,22	122,55	122,75	123,33	123,32	123,29	123,34				
COTA PROJETO (GREIDE)	118,14	117,90	117,66	117,43	117,19	117,11	117,47	118,19	118,96	119,73	120,49	121,14	121,67	121,54	122,10	122,40	122,63	122,85	123,07	123,29	123,52						
DIFERENÇA DE COTAS	0,00	-0,25	0,13	-0,11	0,22	0,18	0,29	0,12	0,31	0,14	0,13	0,01	0,14	0,05	0,18	0,07	0,09	-0,16	-0,04								

03 PERFIL LONGITUDINAL RUA MARIA ADAMAR TÁVORA PINHEIRO
ESCALA 1 / 600

LEGENDA LEVANTAMENTO:
- ESTRADA CARROÇÁVEL
- EDIFICAÇÕES
- CERCA

LEGENDA PROJETO:
- RUAS A SEREM PAVIMENTADAS EM PARALELEPÍPIDO
- MEIO FIO REBAIXADO PARA TRAVAMENTO DA PAVIMENTAÇÃO
- MEIO FIO
- SARJETA

RESPONSÁVEL TÉCNICO
Felipe Tayrone Diógenes P. de Queiroz
Engenheiro Civil
RNP: 0622954210

PREFEITURA

PREFEITURA DE JAGUARIBE

DESENVOLVIMENTO
ProjectAssessoria
Arquitetura e Engenharia

PROJETO
PAVIMENTAÇÃO
PROJETO DE PAVIMENTAÇÃO EM PARALELEPÍPEDO

ETAPA
PROJETO EXECUTIVO

DESENHO
GLEISON COSTA

PROPRIETÁRIO (A)
PREFEITURA MUNICIPAL DE JAGUARIBE-CE

DATA
MAIO/2026

LOCAL
JAGUARIBE - CE

ESCALA
INDICADA

REVISÃO

CONTEÚDO
PROJETO DE PAVIMENTAÇÃO
PLANTA, PERFIL LONGITUDINAL E SEÇÃO TIPICA

PRANCHA
27/64

PROCESSO ADMINISTRATIVO
0134
ASSINADO ELETRONICAMENTE

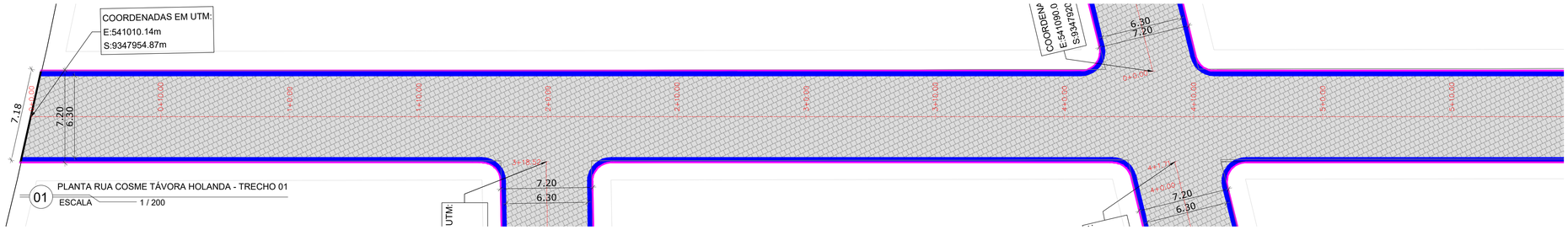

01 PLANTA RUA COSME TÁVORA HOLANDA - TRECHO 01
ESCALA 1 / 200

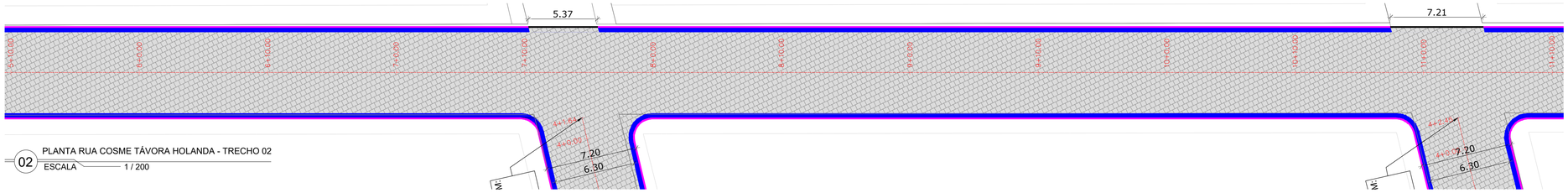

02 PLANTA RUA COSME TÁVORA HOLANDA - TRECHO 02
ESCALA 1 / 200

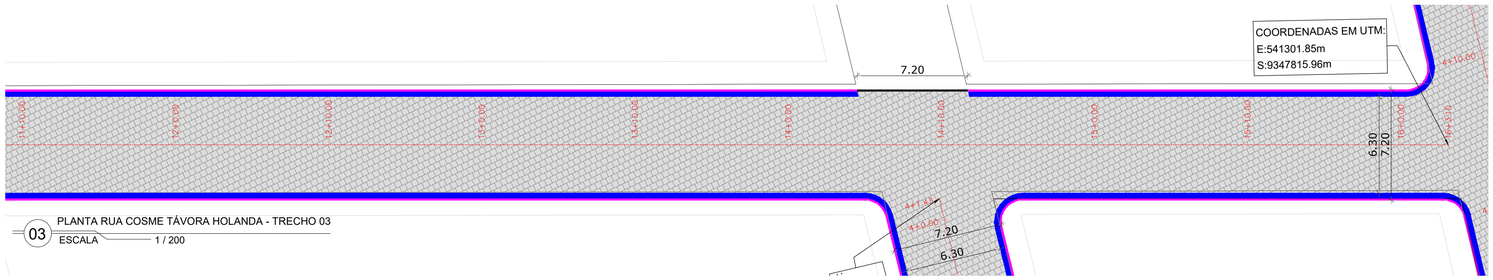

03 PLANTA RUA COSME TÁVORA HOLANDA - TRECHO 03
ESCALA 1 / 200

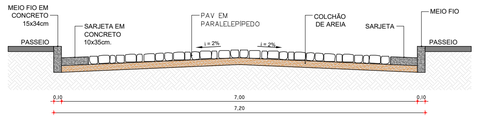

05 SEÇÃO TÍPICA RUA COSME TÁVORA HOLANDA
ESCALA S/E

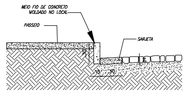

06 DET. MEIO FIO E SARJETA
ESCALA S/E

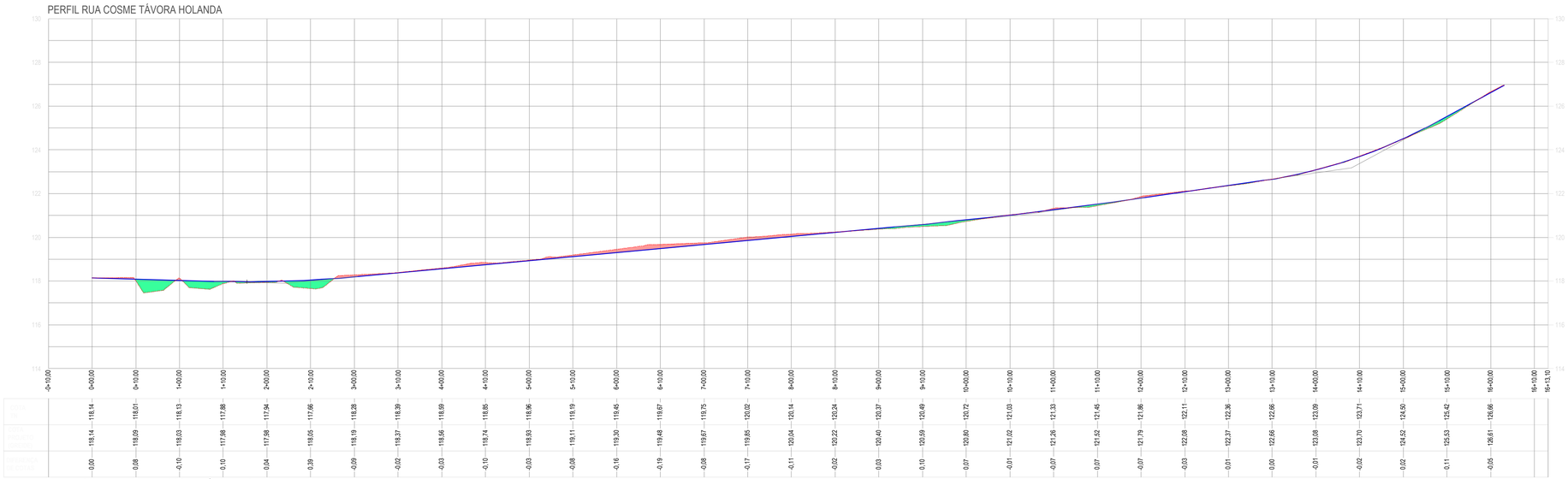

04 PERFIL LONGITUDINAL RUA COSME TÁVORA HOLANDA
ESCALA 1 / 600

LEGENDA LEVANTAMENTO:
- ESTRADA CARROÇÁVEL
- EDIFICAÇÕES
- CERCA

LEGENDA PROJETO:
- RUAS A SEREM PAVIMENTADAS EM PARALELEPÍPIDO
- MEIO FIO REBAIXADO PARA TRAVAMENTO DA PAVIMENTAÇÃO
- MEIO FIO
- SARJETA

RESPONSAVEL TÉCNICO
Felipe Táyrone Diógenes P. de Queiroz
Engenheiro Civil
RNP: 0622954210

PREFEITURA

PREFEITURA DE JAGUARIBE

DESENVOLVIMENTO
ProjectAssessoria
Arquitetura e Engenharia

PROJETO
PAVIMENTAÇÃO
PROJETO DE PAVIMENTAÇÃO EM PARALELEPÍPEDO

ETAPA
PROJETO EXECUTIVO

DESENHO
GLEISON COSTA

PROPRIETÁRIO (A)
PREFEITURA MUNICIPAL DE JAGUARIBE-CE

DATA
MAIO/2026

LOCAL
JAGUARIBE - CE

ESCALA
INDICADA

REVISÃO

CONTEÚDO
PROJETO DE PAVIMENTAÇÃO
PLANTA, PERFIL LONGITUDINAL E SEÇÃO TIPICA

PRANCHA
28/64

PROCESSO ADMINISTRATIVO
0135
ASSINADO ELETRONICAMENTE

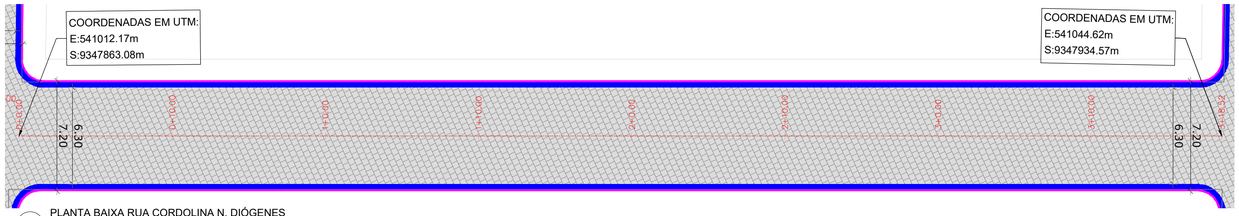

01 PLANTA BAIXA RUA CORDOLINA N. DIÓGENES
ESCALA 1 / 200

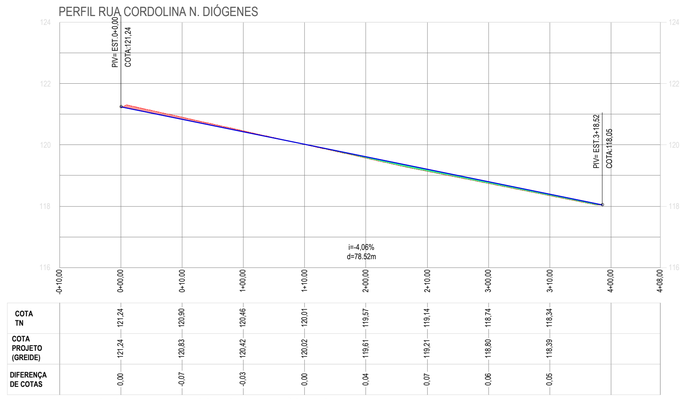

02 PERFIL LONGITUDINAL RUA CORDOLINA N. DIÓGENES
ESCALA 1 / 500

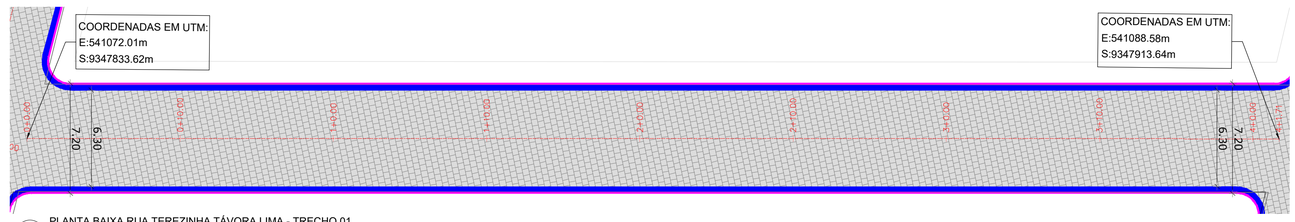

03 PLANTA BAIXA RUA TEREZINHA TÁVORA LIMA - TRECHO 01
ESCALA 1 / 200

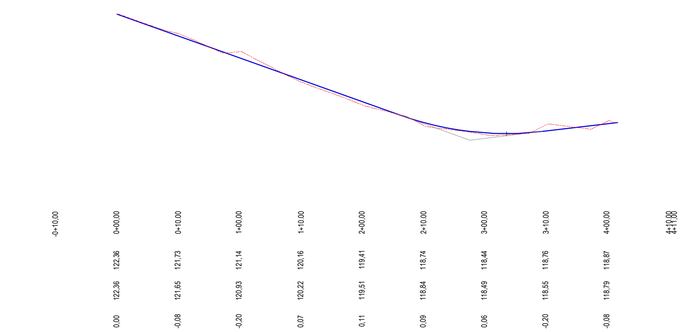

04 PERFIL LONGITUDINAL RUA TEREZINHA TÁVORA LIMA - TRECHO 01
ESCALA 1 / 500

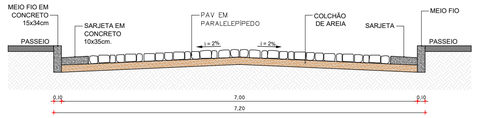

05 SEÇÃO TÍPICA RUA CORDOLINA N. DIÓGENES
ESCALA S/E

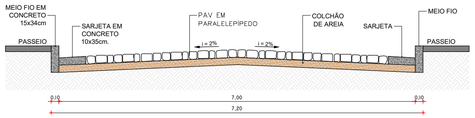

06 SEÇÃO TÍPICA RUA TEREZINHA TÁVORA LIMA - TRECHO 01
ESCALA S/E

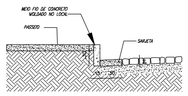

07 DET. MEIO FIO E SARJETA
ESCALA S/E

LEGENDA LEVANTAMENTO:
- ESTRADA CARROÇÁVEL
- EDIFICAÇÕES
- CERCA

LEGENDA PROJETO:
- RUAS A SEREM PAVIMENTADAS EM PARALELEPÍPIDO
- MEIO FIO REBAIXADO PARA TRAVAMENTO DA PAVIMENTAÇÃO
- MEIO FIO
- SARJETA

RESPONSÁVEL TÉCNICO
Felipe Táyrone Diógenes P. de Queiroz
Engenheiro Civil
RNP: 0622954210

PREFEITURA

PREFEITURA DE JAGUARIBE

DESENVOLVIMENTO
ProjectAssessoria
Arquitetura e Engenharia

PROJETO
PAVIMENTAÇÃO
PROJETO DE PAVIMENTAÇÃO EM PARALELEPÍPEDO

ETAPA
PROJETO EXECUTIVO

DESENHO
GLEISON COSTA

PROPRIETÁRIO (A)
PREFEITURA MUNICIPAL DE JAGUARIBE-CE

DATA
MAIO/2026

LOCAL
JAGUARIBE - CE

ESCALA
INDICADA

REVISÃO

CONTEÚDO
PROJETO DE PAVIMENTAÇÃO
PLANTA, PERFIL LONGITUDINAL E SEÇÃO TIPICA

PRANCHA
29/64

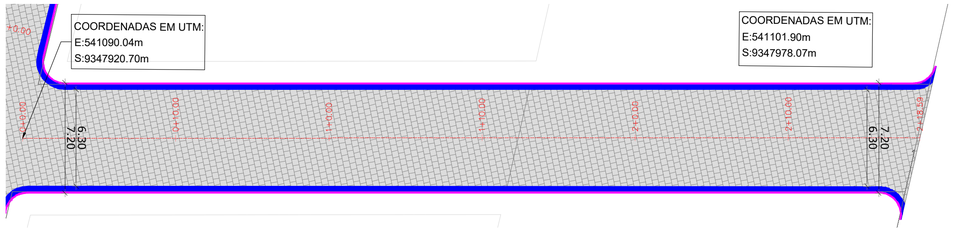

01 PLANTA BAIXA RUA TEREZINHA TÁVORA LIMA - TRECHO 02
ESCALA 1 / 200

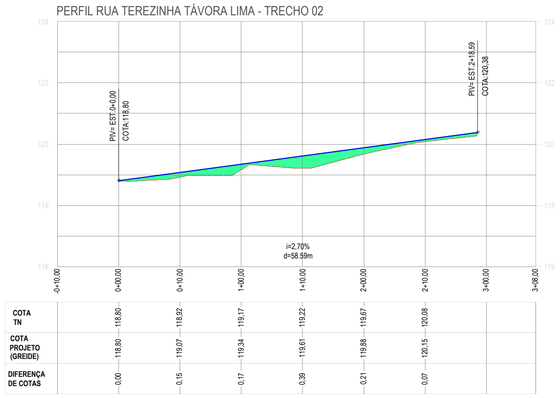

COTA TN	119,80	118,92	119,17	119,22	119,67	119,88	120,08	
COTA PROJETO (GREIDE)	119,80	119,07	119,34	119,61	119,88	120,15	120,38	
DIFERENÇA DE COTAS	0,00	0,15	0,17	0,39	0,21	0,07	0,30	

02 PERFIL LONGITUDINAL RUA TEREZINHA TÁVORA LIMA - TRECHO 02
ESCALA 1 / 500

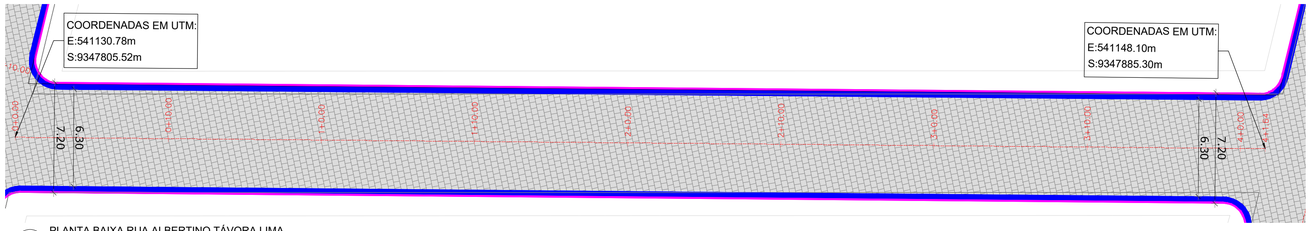

03 PLANTA BAIXA RUA ALBERTINO TÁVORA LIMA
ESCALA 1 / 200

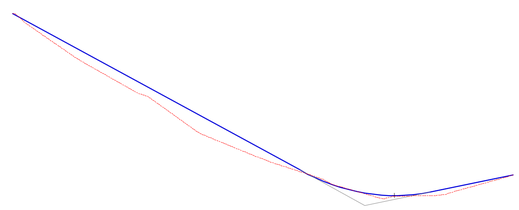



04 PERFIL LONGITUDINAL RUA ALBERTINO TÁVORA LIMA
ESCALA 1 / 500

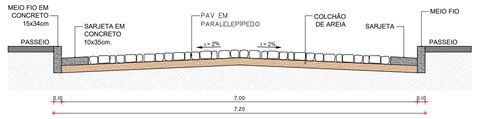

05 SEÇÃO TÍPICA RUA TEREZINHA TÁVORA LIMA - TRECHO 02
ESCALA S/E

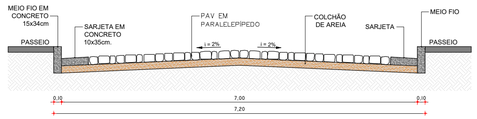

06 SEÇÃO TÍPICA RUA ALBERTINO TÁVORA LIMA
ESCALA S/E

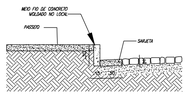

07 DET. MEIO FIO E SARJETA
ESCALA S/E

LEGENDA LEVANTAMENTO:	LEGENDA PROJETO:	
ESTRADA CARROÇÁVEL	RUAS A SEREM PAVIMENTADAS EM PARALELEPÍPIDO	SARJETA
EDIFICAÇÕES	MEIO FIO REBAIXADO PARA TRAVAMENTO DA PAVIMENTAÇÃO	
CERCA	MEIO FIO	

RESPONSÁVEL TÉCNICO
Felipe Tayrone Diogenes P. de Queiroz
Engenheiro Civil
RNP: 0622954210

PREFEITURA

PREFEITURA DE JAGUARIBE

DESENVOLVIMENTO
ProjectAssessoria
Arquitetura e Engenharia

PROJETO
PAVIMENTAÇÃO
PROJETO DE PAVIMENTAÇÃO EM PARALELEPÍPEDO

ETAPA
PROJETO EXECUTIVO

DESENHO
GLEISON COSTA

PROPRIETÁRIO (A)
PREFEITURA MUNICIPAL DE JAGUARIBE-CE

DATA
MAIO/2026

LOCAL
JAGUARIBE - CE

ESCALA
INDICADA

REVISÃO

CONTEÚDO
PROJETO DE PAVIMENTAÇÃO
PLANTA, PERFIL LONGITUDINAL E SEÇÃO TIPICA

PRANCHA
30/64

PROCESSO ADMINISTRATIVO
0136
ASSINADO ELETRONICAMENTE

PROCESSO ADMINISTRATIVO
0137
ASSINADO ELETRONICAMENTE

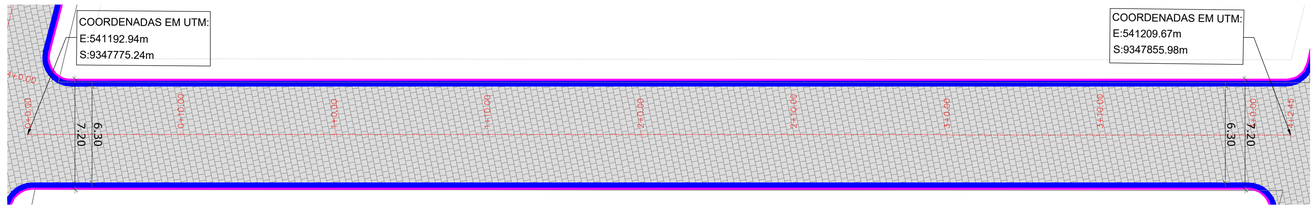

01 PLANTA BAIXA RUA ARLINDA TÁVORA LIMA - TRECHO 01
ESCALA 1 / 200

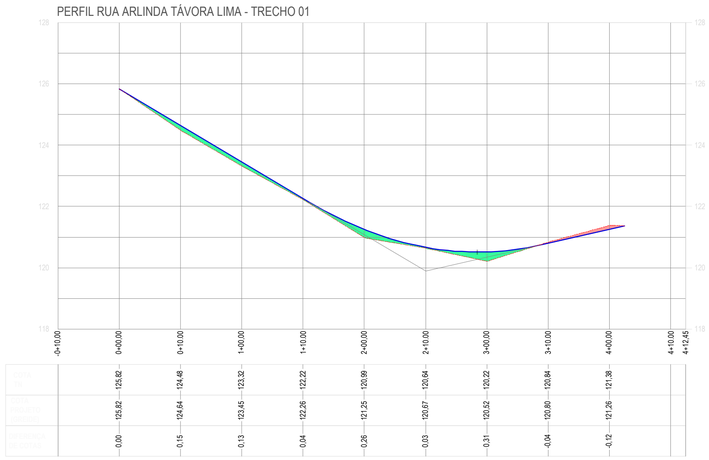

02 PERFIL LONGITUDINAL RUA ARLINDA TÁVORA LIMA - TRECHO 01
ESCALA 1 / 500

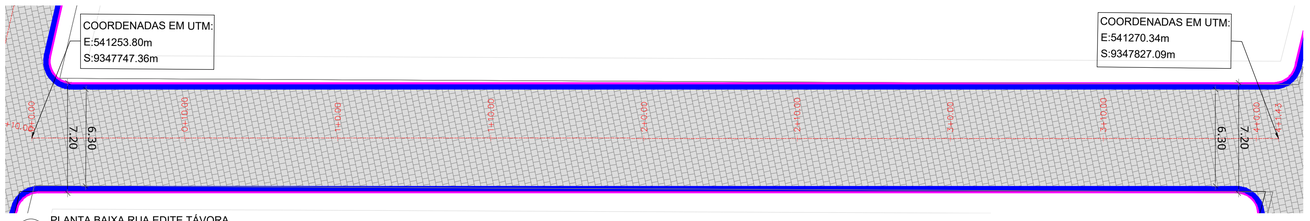

03 PLANTA BAIXA RUA EDITE TÁVORA
ESCALA 1 / 200

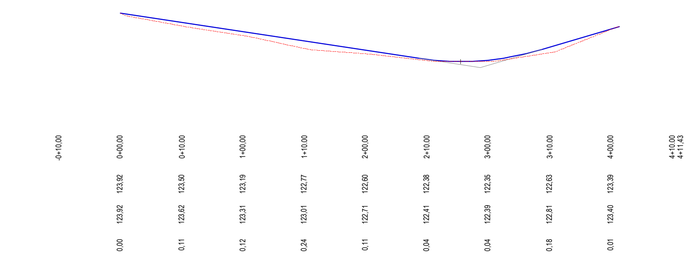

04 PERFIL LONGITUDINAL RUA EDITE TÁVORA
ESCALA 1 / 500

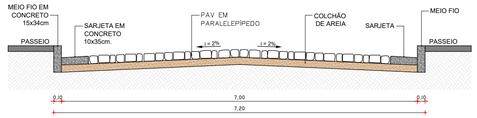

05 SEÇÃO TÍPICA RUA ARLINDA TÁVORA LIMA - TRECHO 01
ESCALA S/E

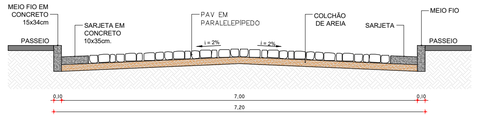

06 SEÇÃO TÍPICA RUA EDITE TÁVORA
ESCALA S/E

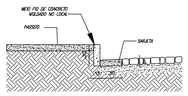

07 DET. MEIO FIO E SARJETA
ESCALA S/E

LEGENDA LEVANTAMENTO:	LEGENDA PROJETO:	
ESTRADA CARROÇÁVEL	RUAS A SEREM PAVIMENTADAS EM PARALELEPÍPIDO	SARJETA
EDIFICAÇÕES	MEIO FIO REBAIXADO PARA TRAVAMENTO DA PAVIMENTAÇÃO	
CERCA	MEIO FIO	

RESPONSÁVEL TÉCNICO
Felipe Tayrone Diogenes P. de Queiroz
Engenheiro Civil
RNP: 0622954210

PREFEITURA

PREFEITURA DE JAGUARIBE

DESENVOLVIMENTO
ProjectAssessoria
Arquitetura e Engenharia

PROJETO
PAVIMENTAÇÃO
PROJETO DE PAVIMENTAÇÃO EM PARALELEPÍPEDO

ETAPA
PROJETO EXECUTIVO

DESENHO
GLEISON COSTA

PROPRIETÁRIO (A)
PREFEITURA MUNICIPAL DE JAGUARIBE-CE

DATA
MAIO/2026

LOCAL
JAGUARIBE - CE

ESCALA
INDICADA

REVISÃO

CONTEÚDO
PROJETO DE PAVIMENTAÇÃO
PLANTA, PERFIL LONGITUDINAL E SEÇÃO TIPICA

PRANCHA
31/64

PROCESSO ADMINISTRATIVO
0138
ASSINADO ELETRONICAMENTE

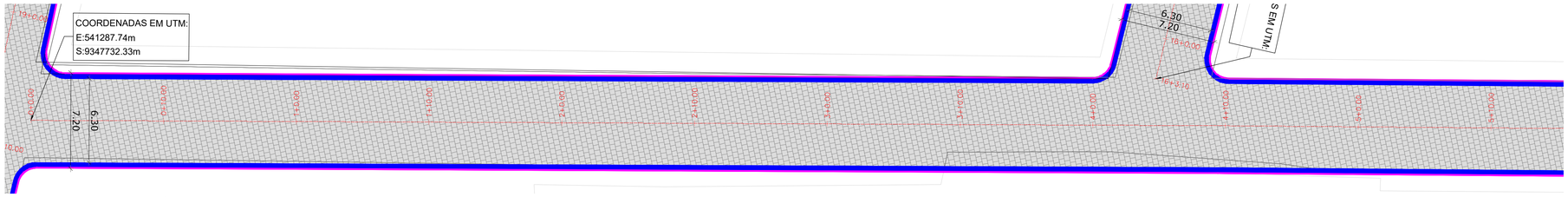

01 PLANTA BAIXA RUA AFRODÍSIO LIMA HOLANDA - TRECHO 01
ESCALA 1 / 200

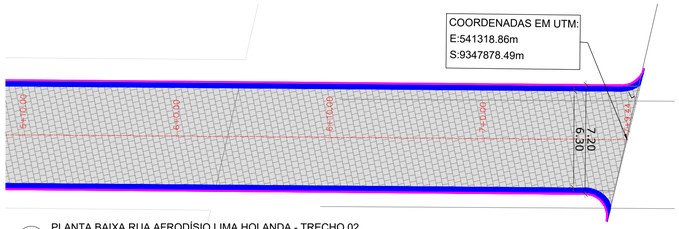

02 PLANTA BAIXA RUA AFRODÍSIO LIMA HOLANDA - TRECHO 02
ESCALA 1 / 200

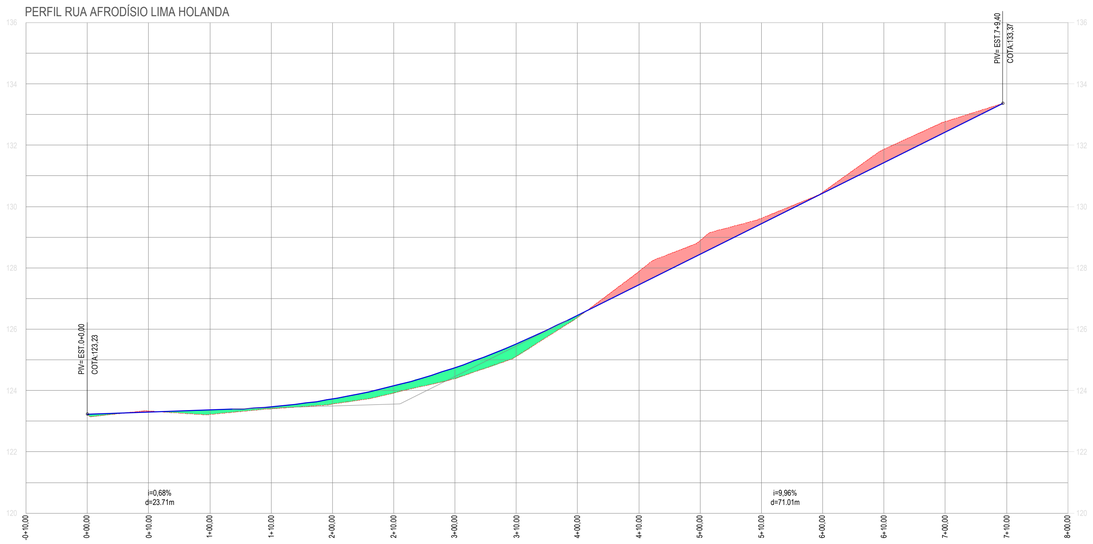

	0+10,00	0+00,00	0+10,00	1+00,00	1+10,00	2+00,00	2+10,00	3+00,00	3+10,00	4+00,00	4+10,00	5+00,00	5+10,00	6+00,00	6+10,00	7+00,00	7+10,00	8+00,00
COTA TN		123,23	123,33	123,22	123,40	123,56	123,92	124,39	125,12	126,39	127,88	128,89	129,62	130,47	131,87	132,77		
COTA PROJETO (GREIDE)		123,23	123,30	123,36	123,46	123,72	124,15	124,75	125,52	126,46	127,45	128,45	129,44	130,44	131,44	132,43		
DIFERENÇA DE COTAS		0,00	-0,04	0,14	0,06	0,16	0,23	0,36	0,40	0,07	-0,43	-0,45	-0,17	-0,03	-0,43	-0,34		

03 PERFIL LONGITUDINAL RUA AFRODÍSIO LIMA HOLANDA
ESCALA 1 / 500

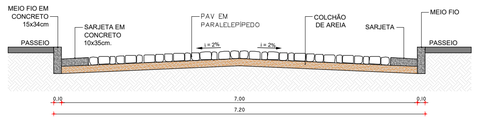

04 SEÇÃO TÍPICA RUA AFRODÍSIO LIMA HOLANDA
ESCALA S/E

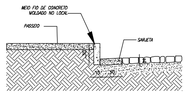

05 DET. MEIO FIO E SARJETA
ESCALA S/E

LEGENDA LEVANTAMENTO:	LEGENDA PROJETO:	
ESTRADA CARROÇÁVEL	RUAS A SEREM PAVIMENTADAS EM PARALELEPÍPIDO	SARJETA
EDIFICAÇÕES	MEIO FIO REBAIXADO PARA TRAVAMENTO DA PAVIMENTAÇÃO	
CERCA	MEIO FIO	

RESPONSAVEL TECNICO
Felipe Tayrone Diogenes P. de Queiroz
Engenheiro Civil
RNP: 0622954210

PREFEITURA

PREFEITURA DE JAGUARIBE

DESENVOLVIMENTO
ProjectAssessoria
Arquitetura e Engenharia

PROJETO
PAVIMENTAÇÃO
PROJETO DE PAVIMENTAÇÃO EM PARALELEPÍPEDO

ETAPA
PROJETO EXECUTIVO

DESENHO
GLEISON COSTA

PROPRIETÁRIO (A)
PREFEITURA MUNICIPAL DE JAGUARIBE-CE

DATA
MAIO/2026

LOCAL
JAGUARIBE - CE

ESCALA
INDICADA

REVISÃO

CONTEÚDO
PROJETO DE PAVIMENTAÇÃO
PLANTA, PERFIL LONGITUDINAL E SEÇÃO TIPICA

PRANCHA
32/64

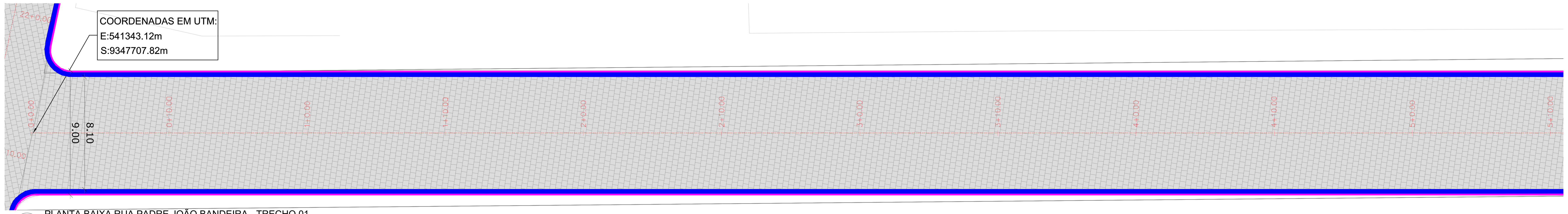

01 PLANTA BAIXA RUA PADRE JOÃO BANDEIRA - TRECHO 01
ESCALA 1 / 200

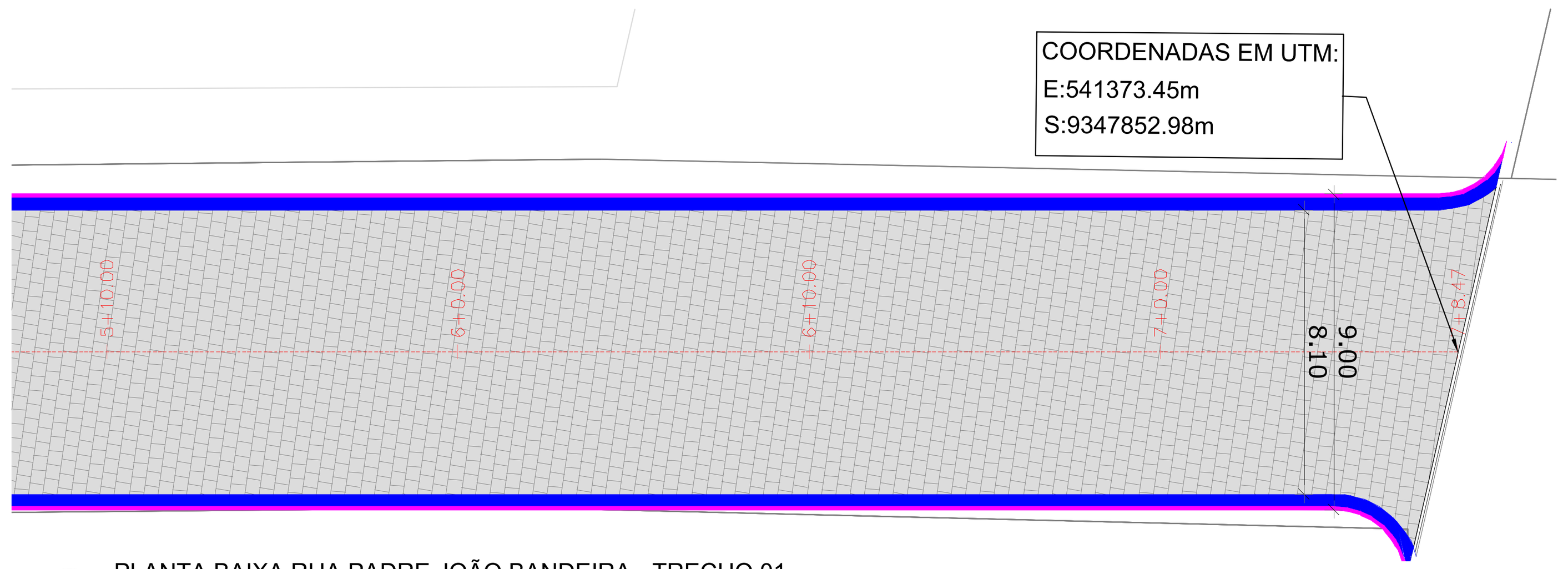

02 PLANTA BAIXA RUA PADRE JOÃO BANDEIRA - TRECHO 01
ESCALA 1 / 200

PERFIL RUA PADRE JOÃO BANDEIRA - TRECHO 01

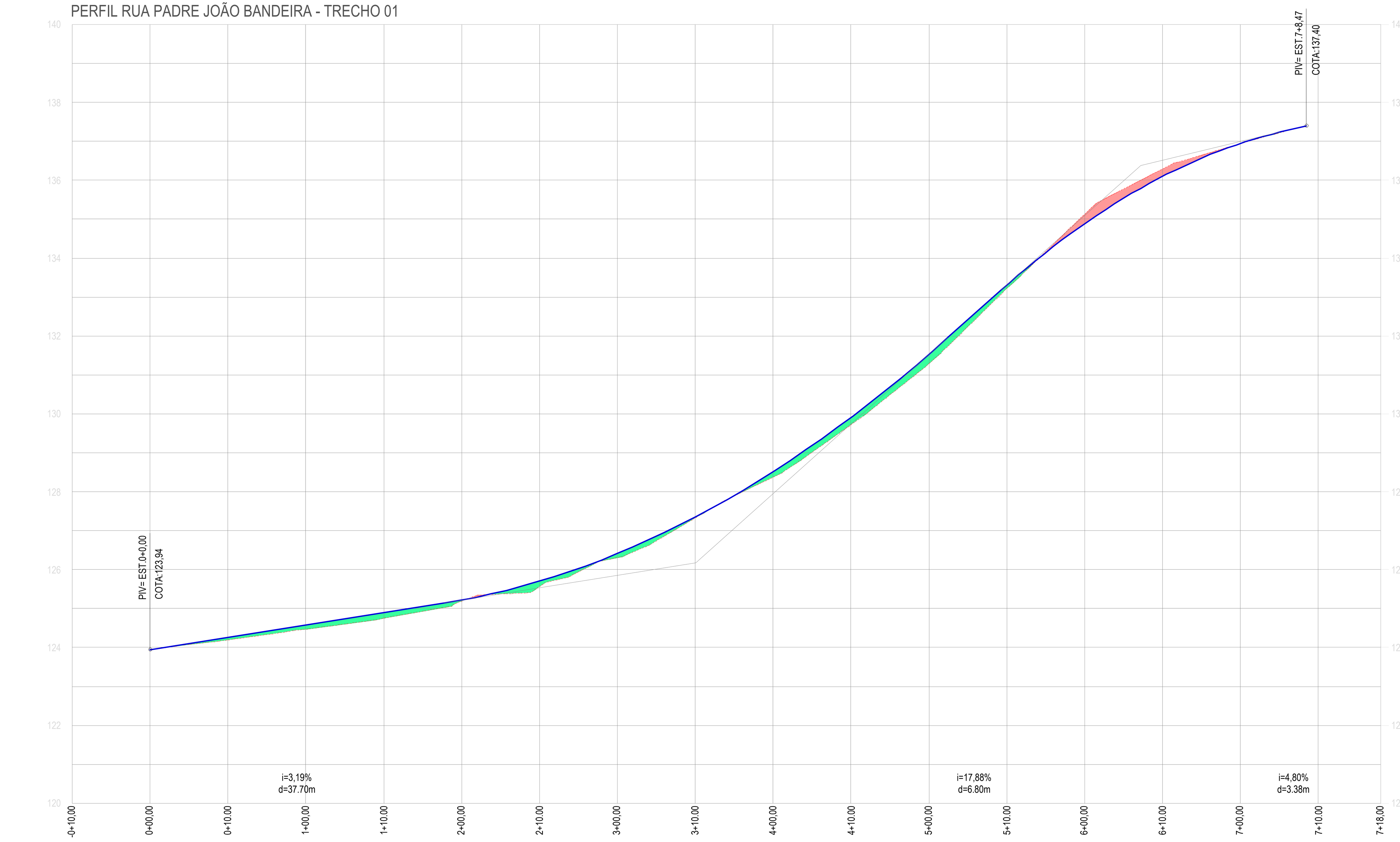

	-0+10,00	0+00,00	0+10,00	1+00,00	1+10,00	2+00,00	2+10,00	3+00,00	3+10,00	4+00,00	4+10,00	5+00,00	5+10,00	6+00,00	6+10,00	7+00,00	7+10,00	7+18,00
COTA TN		123,94	124,19	124,47	124,75	125,19	125,56	126,31	127,33	128,37	129,72	131,29	133,21	135,13	136,29	136,94		
COTA PROJETO (GREIDE)		123,94	124,26	124,57	124,89	125,22	125,70	126,41	127,35	128,52	129,91	131,53	133,31	134,88	136,10	136,95		
DIFERENÇA DE COTAS		0,00	0,06	0,11	0,14	0,03	0,14	0,11	0,03	0,14	0,19	0,24	0,09	-0,25	-0,19	0,00		

03 PERFIL LONGITUDINAL RUA PADRE JOÃO BANDEIRA - TRECHO 01
ESCALA 1 / 500

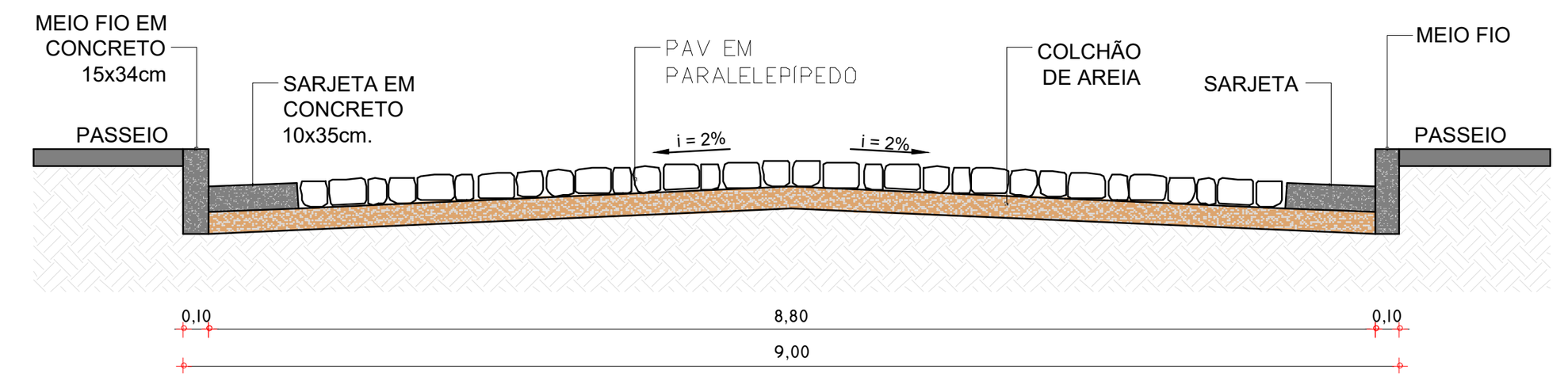

04 SEÇÃO TÍPICA RUA PADRE JOÃO BANDEIRA - TRECHO 01
ESCALA S/E

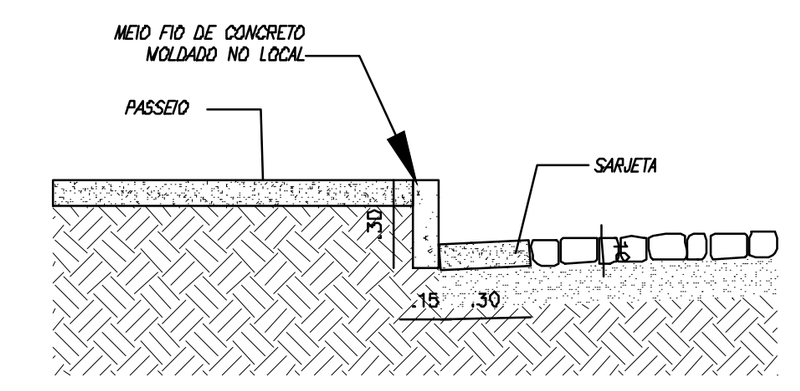

05 DET. MEIO FIO E SARJETA
ESCALA S/E

LEGENDA LEVANTAMENTO:	LEGENDA PROJETO:
ESTRADA CARROÇÁVEL	RUAS A SEREM PAVIMENTADAS EM PARALELEPÍPIDO
EDIFICAÇÕES	MEIO FIO REBAIXADO PARA TRAVAMENTO DA PAVIMENTAÇÃO
CERCA	MEIO FIO
	SARJETA

RESPONSÁVEL TÉCNICO
Felipe Tayrone Diógenes P. de Queiroz
Engenheiro Civil
RNP: 0622954210

PREFEITURA

PREFEITURA DE JAGUARIBE

DESENVOLVIMENTO
Project Assessoria
Arquitetura e Engenharia

PROJETO
PAVIMENTAÇÃO
PROJETO DE PAVIMENTAÇÃO EM PARALELEPÍPEDO

ETAPA
PROJETO EXECUTIVO

DESENHO
GLEISON COSTA

PROPRIETÁRIO (A)
PREFEITURA MUNICIPAL DE JAGUARIBE-CE

DATA
MAIO/2026

LOCAL
JAGUARIBE - CE

ESCALA
INDICADA

REVISÃO

CONTEÚDO
PROJETO DE PAVIMENTAÇÃO
PLANTA, PERFIL LONGITUDINAL E SEÇÃO TÍPICA

PRANCHA
33/64

PROCESSO ADMINISTRATIVO 0139 ASSINADO ELETRONICAMENTE

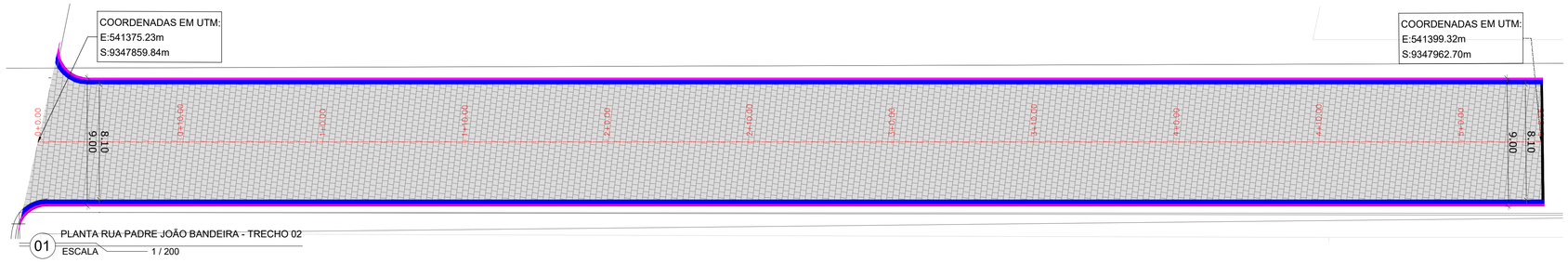

01 PLANTA RUA PADRE JOÃO BANDEIRA - TRECHO 02
ESCALA 1 / 200

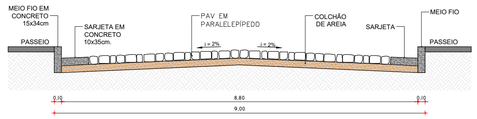

03 SEÇÃO TÍPICA RUA PADRE JOÃO BANDEIRA - TRECHO 02
ESCALA S/E

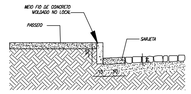

04 DET. MEIO FIO E SARJETA
ESCALA S/E

PERFIL RUA PADRE JOÃO BANDEIRA - TRECHO 02

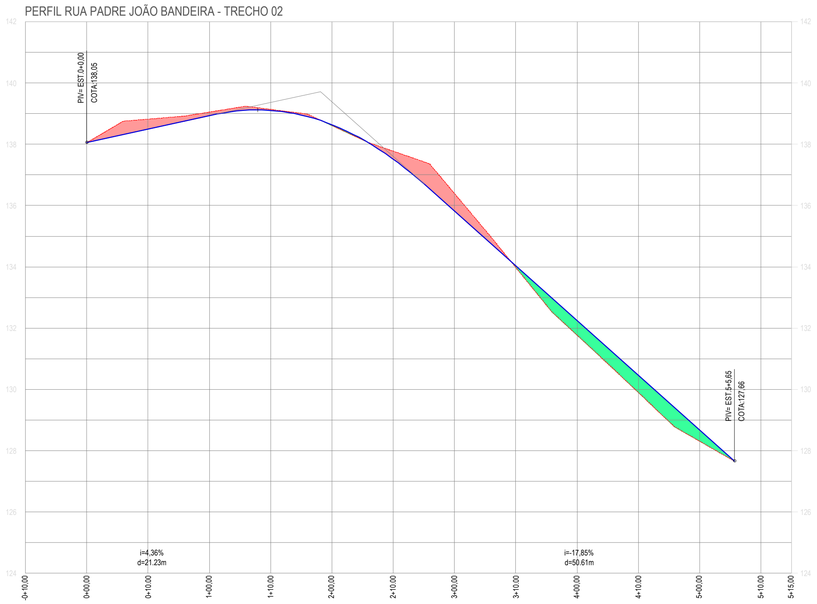

	0+00.00	0+10.00	1+00.00	1+10.00	2+00.00	2+10.00	3+00.00	3+10.00	4+00.00	4+10.00	5+00.00
COTA TN	138.05	138.82	139.05	139.14	138.61	137.77	136.39	133.97	131.76	129.90	128.31
COTA PROJETO (GREIDE)	138.05	138.49	138.92	139.11	138.64	137.91	135.91	134.03	132.24	130.46	128.67
DIFERENÇA DE COTAS	0.00	0.33	-0.13	-0.03	0.03	0.26	-0.38	0.06	0.48	0.56	0.37

02 RUA PADRE JOÃO BANDEIRA - TRECHO 02
ESCALA 1 / 500

LEGENDA LEVANTAMENTO:
- ESTRADA CARROÇÁVEL
- EDIFICAÇÕES
- CERCA

LEGENDA PROJETO:
- RUAS A SEREM PAVIMENTADAS EM PARALELEPÍPIDO
- MEIO FIO REBAIXADO PARA TRAVAMENTO DA PAVIMENTAÇÃO
- MEIO FIO
- SARJETA

RESPONSAVEL TÉCNICO
Felipe Táyrone Diógenes P. de Queiroz
Engenheiro Civil
RNP: 0622954210

PREFEITURA

PREFEITURA DE JAGUARIBE

DESENVOLVIMENTO
ProjectAssessoria
Arquitetura e Engenharia

PROJETO
PAVIMENTAÇÃO
PROJETO DE PAVIMENTAÇÃO EM PARALELEPÍPEDO

ETAPA
PROJETO EXECUTIVO

DESENHO
GLEISON COSTA

PROPRIETÁRIO (A)
PREFEITURA MUNICIPAL DE JAGUARIBE-CE

DATA
MAIO/2026

LOCAL
JAGUARIBE - CE

ESCALA
INDICADA

REVISÃO

CONTEÚDO
PROJETO DE PAVIMENTAÇÃO
PLANTA, PERFIL LONGITUDINAL E SEÇÃO TIPICA

PRANCHA
34/64

PROCESSO ADMINISTRATIVO
0141
ASSINADO ELETRONICAMENTE

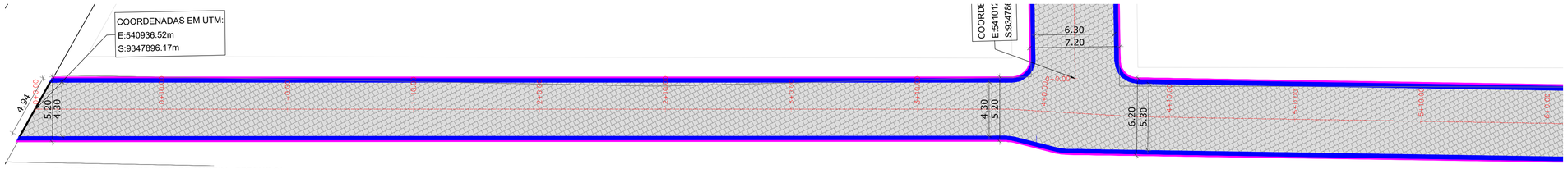

01 PLANTA RUA HILDA PEIXOTO DE AMORIM - TRECHO 01
ESCALA 1 / 200

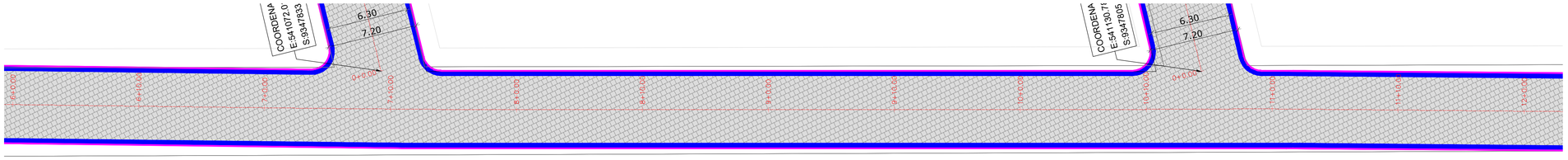

02 PLANTA RUA HILDA PEIXOTO DE AMORIM - TRECHO 02
ESCALA 1 / 200

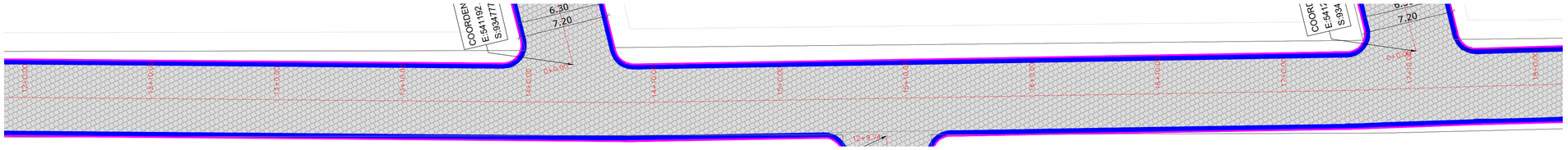

03 PLANTA RUA HILDA PEIXOTO DE AMORIM - TRECHO 03
ESCALA 1 / 200

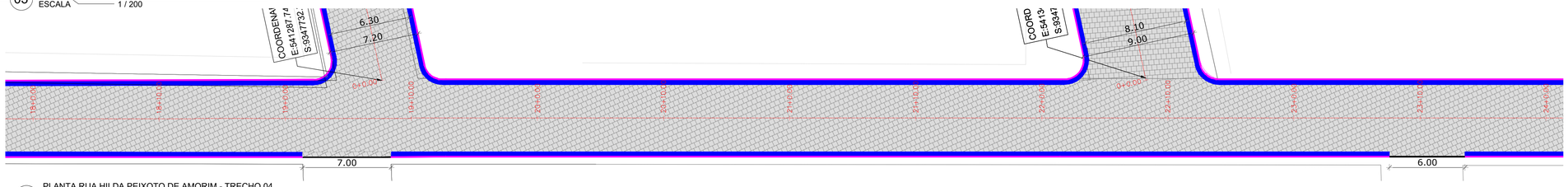

04 PLANTA RUA HILDA PEIXOTO DE AMORIM - TRECHO 04
ESCALA 1 / 200

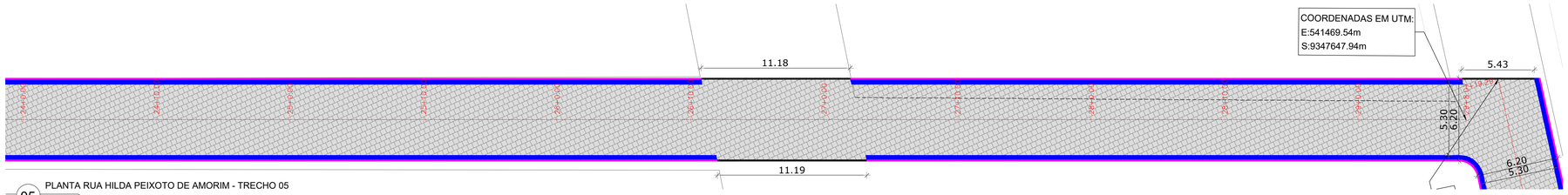

05 PLANTA RUA HILDA PEIXOTO DE AMORIM - TRECHO 05
ESCALA 1 / 200

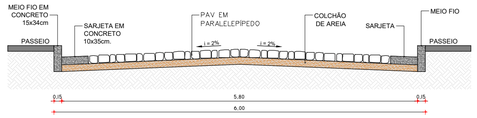

07 SEÇÃO TÍPICA RUA HILDA PEIXOTO DE AMORIM (ESTACA 0+00 A 4+00)
ESCALA S/E

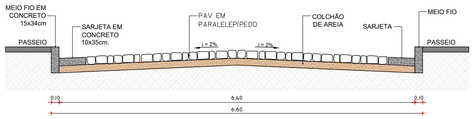

08 SEÇÃO TÍPICA RUA HILDA PEIXOTO DE AMORIM (ESTACA 4+00 A 29+8,07)
ESCALA S/E

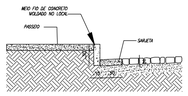

09 DET. MEIO FIO E SARJETA
ESCALA S/E

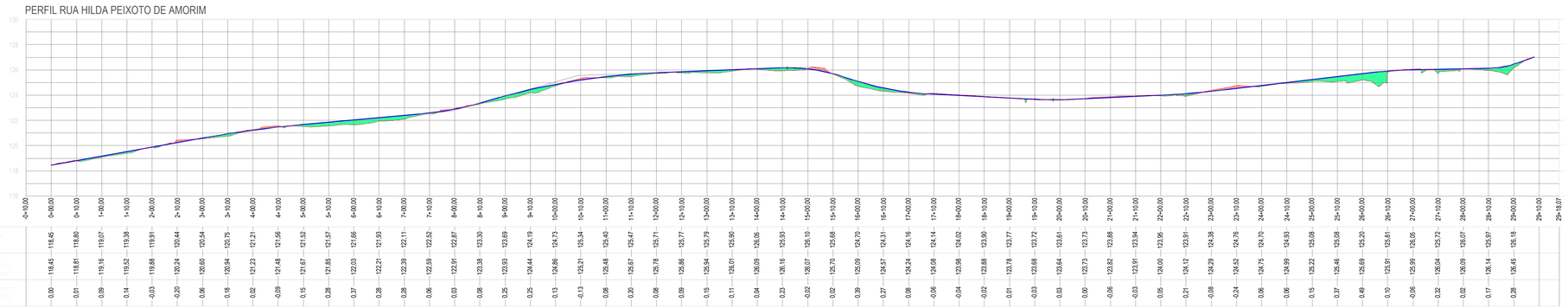

06 PERFIL LONGITUDINAL RUA HILDA PEIXOTO DE AMORIM
ESCALA 1 / 1050

LEGENDA LEVANTAMENTO:
- ESTRADA CARROÇÁVEL
- EDIFICAÇÕES
- CERCA

LEGENDA PROJETO:
- RUAS A SEREM PAVIMENTADAS EM PARALELEPÍPIDO
- MEIO FIO REBAIXADO PARA TRAVAMENTO DA PAVIMENTAÇÃO
- MEIO FIO
- SARJETA

RESPONSÁVEL TÉCNICO
Felipe Táyrone Diógenes P. de Queiroz
Engenheiro Civil
RNP: 0622954210

PREFEITURA

PREFEITURA DE JAGUARIBE

DESENVOLVIMENTO
ProjectAssessoria
Arquitetura e Engenharia

PROJETO
PAVIMENTAÇÃO
PROJETO DE PAVIMENTAÇÃO EM PARALELEPÍPEDO

ETAPA
PROJETO EXECUTIVO

DESENHO
GLEISON COSTA

PROPRIETÁRIO (A)
PREFEITURA MUNICIPAL DE JAGUARIBE-CE

DATA
MAIO/2026

LOCAL
JAGUARIBE - CE

ESCALA
INDICADA

REVISÃO

CONTEÚDO
PROJETO DE PAVIMENTAÇÃO
PLANTA, PERFIL LONGITUDINAL E SEÇÃO TIPICA

PRANCHA
35/64

PROCESSO ADMINISTRATIVO
0142
ASSINADO ELETRONICAMENTE

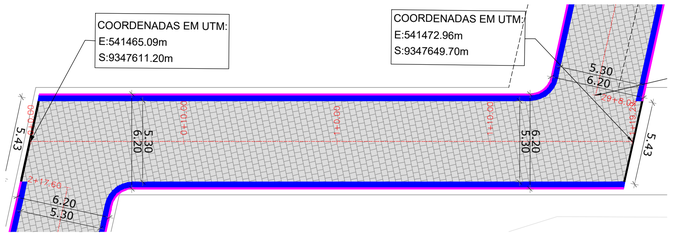

01 PLANTA RUA FRANCISCO ADALBERTO PEIXOTO MORAES
ESCALA 1 / 200

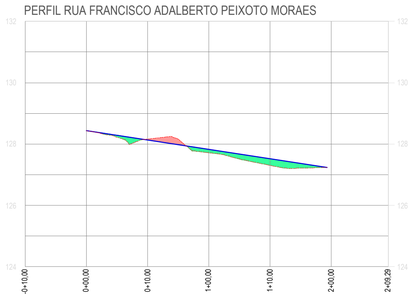

COTA TN	128.44	128.16	127.72	127.31		
COTA PROJETO (GREIDE)	128.44	128.13	127.83	127.52		
DIFERENÇA DE COTAS	0.00	-0.03	0.11	0.22		

02 PERFIL LONGITUDINAL RUA FRANCISCO ADALBERTO PEIXOTO MORAES
ESCALA 1 / 500

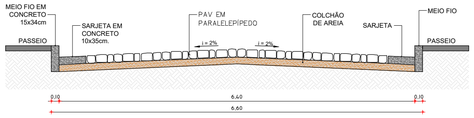

05 SEÇÃO TÍPICA RUA FRANCISCO ADALBERTO PEIXOTO MORAES
ESCALA S/E

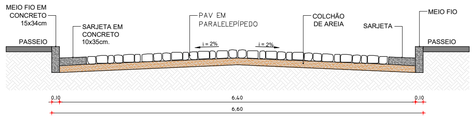

06 SEÇÃO TÍPICA RUA JOSÉ AUGUSTO ALVES
ESCALA S/E

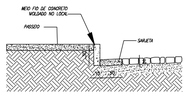

07 DET. MEIO FIO E SARJETA
ESCALA S/E

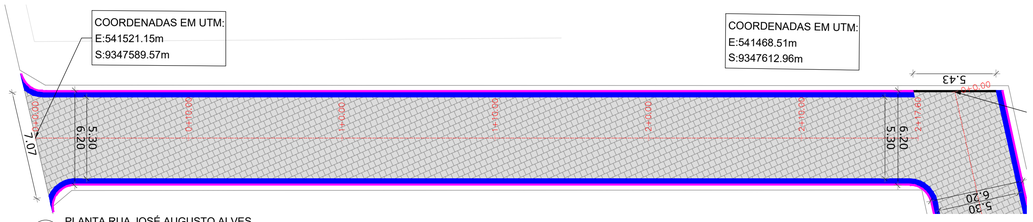

03 PLANTA RUA JOSÉ AUGUSTO ALVES
ESCALA 1 / 200

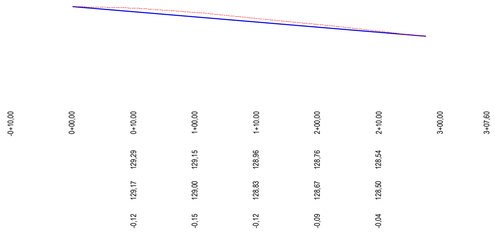

04 PERFIL LONGITUDINAL RUA JOSÉ AUGUSTO ALVES
ESCALA 1 / 500

LEGENDA LEVANTAMENTO:
- ESTRADA CARROÇÁVEL
- EDIFICAÇÕES
- CERCA

LEGENDA PROJETO:
- RUAS A SEREM PAVIMENTADAS EM PARALELEPÍPIDO
- MEIO FIO REBAIXADO PARA TRAVAMENTO DA PAVIMENTAÇÃO
- MEIO FIO
- SARJETA

RESPONSAVEL TECNICO
Felipe Táyrone Diógenes P. de Queiroz
Engenheiro Civil
RNP: 0622954210

PREFEITURA

PREFEITURA DE JAGUARIBE

DESENVOLVIMENTO
ProjectAssessoria
Arquitetura e Engenharia

PROJETO
PAVIMENTAÇÃO
PROJETO DE PAVIMENTAÇÃO EM PARALELEPÍPEDO

ETAPA
PROJETO EXECUTIVO

DESENHO
GLEISON COSTA

PROPRIETÁRIO (A)
PREFEITURA MUNICIPAL DE JAGUARIBE-CE

DATA
MAIO/2026

LOCAL
JAGUARIBE - CE

ESCALA
INDICADA

REVISÃO

CONTEÚDO
PROJETO DE PAVIMENTAÇÃO
PLANTA, PERFIL LONGITUDINAL E SEÇÃO TIPICA

PRANCHA
36/64

PROCESSO ADMINISTRATIVO
0143
ASSINADO ELETRONICAMENTE

COORDENADAS EM UTM:
E:541136.63m
S:9347522.25m

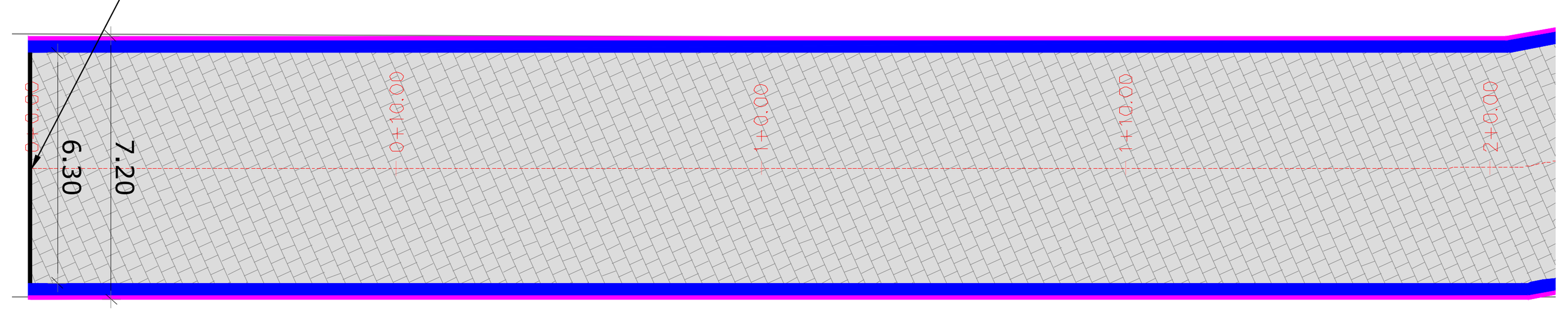

01 PLANTA RUA PROJETADA - 16 TRECHO 01
ESCALA 1 / 200

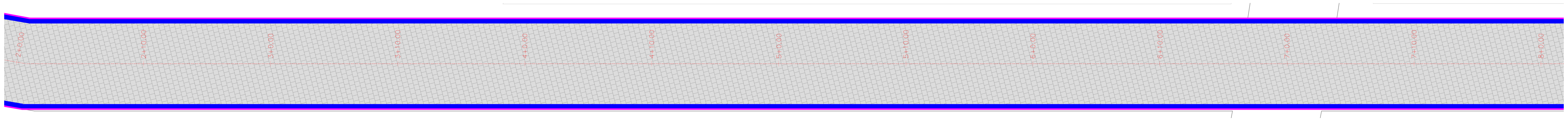

02 PLANTA RUA PROJETADA 16 - TRECHO 02
ESCALA 1 / 200

COORDENADAS EM UTM:
E:541212.95m
S:9347759.38m

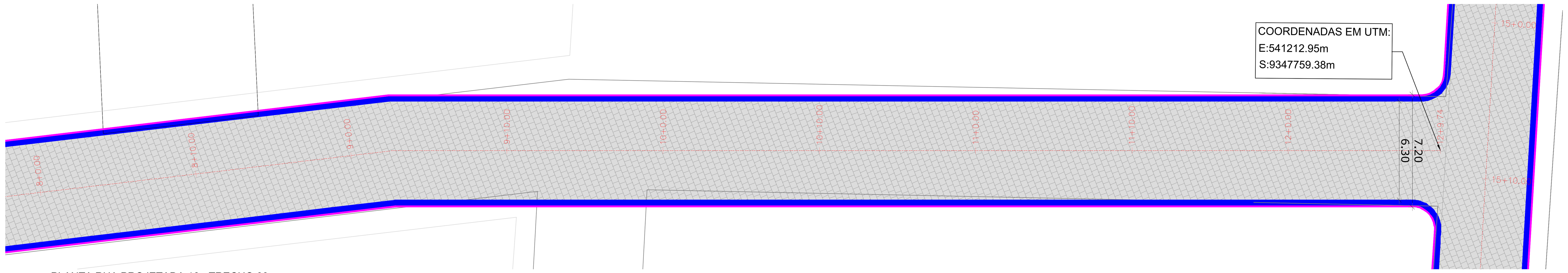

03 PLANTA RUA PROJETADA 16 - TRECHO 03
ESCALA 1 / 200

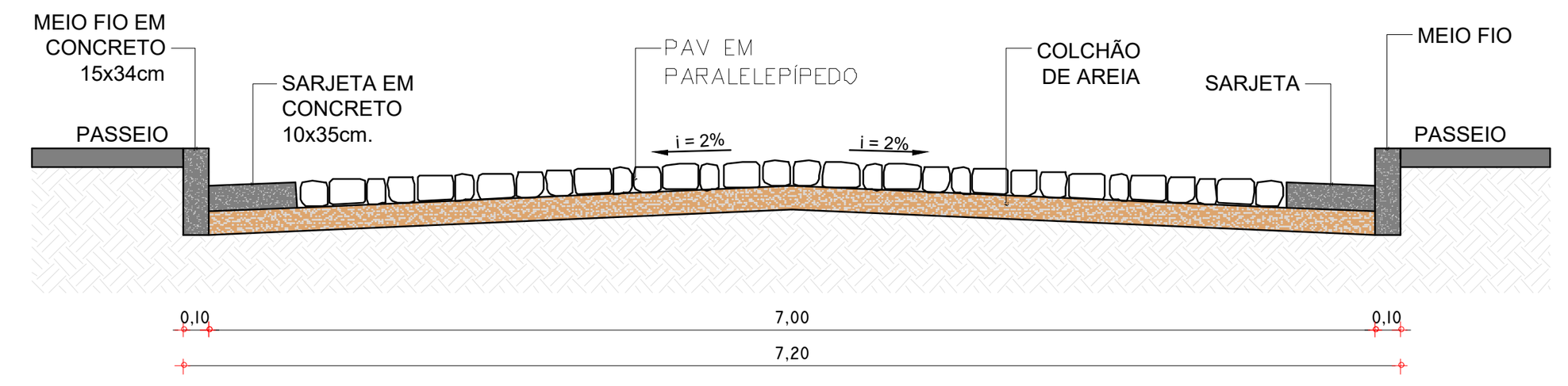

05 SEÇÃO TÍPICA RUA PROJETADA 16
ESCALA S/E

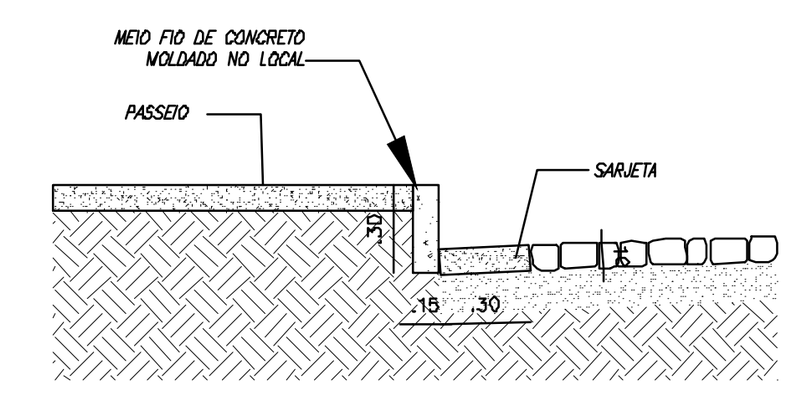

06 DET. MEIO FIO E SARJETA
ESCALA S/E

PERFIL RUA PROJETADA 16

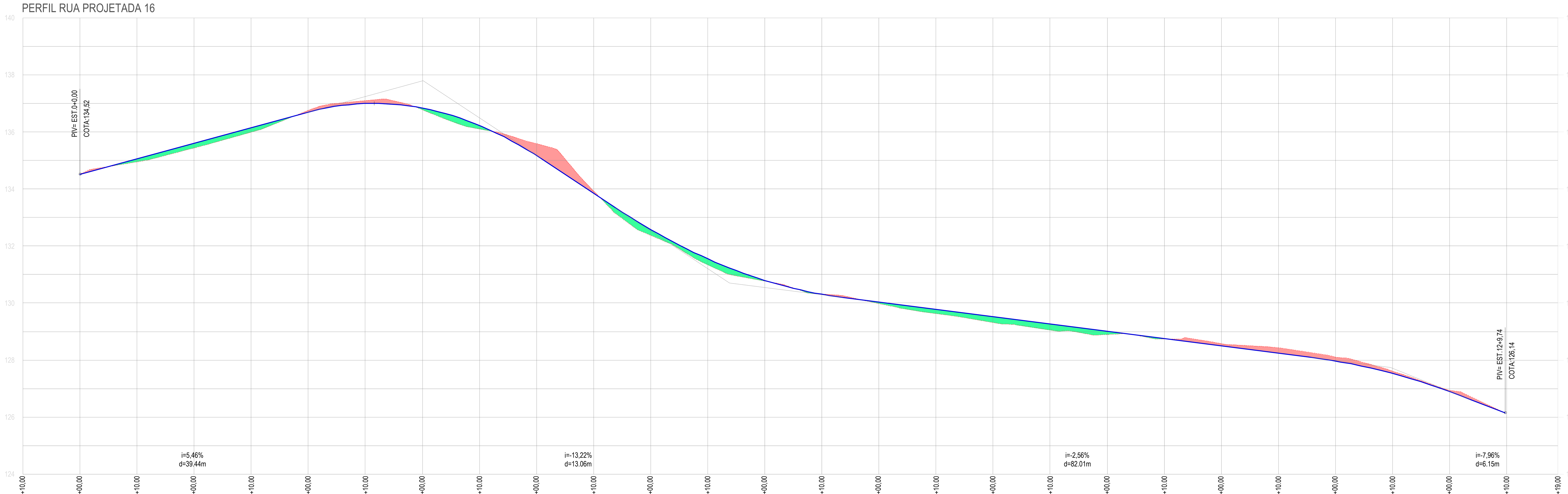

	-0+10.00	0+00,00	0+10.00	1+00,00	1+10.00	2+00,00	2+10.00	3+00,00	3+10.00	4+00,00	4+10.00	5+00,00	5+10.00	6+00,00
COTA TN		134,52	134,95	135,44	135,99	136,76	137,10	136,78	136,11	135,59	133,93	132,37	131,35	130,77
COTA PROJETO (GREIDE)		134,52	135,06	135,61	136,15	136,70	137,00	136,84	136,23	135,17	133,85	132,58	131,55	130,80
DIFERENÇA DE COTAS		0,00	0,11	0,17	0,16	-0,06	-0,10	0,06	0,12	-0,42	-0,08	0,20	0,21	0,02

	6+10.00	7+00,00	7+10.00	8+00,00	8+10.00	9+00,00	9+10.00	10+00,00	10+10.00	11+00,00	11+10.00	12+00,00	12+10.00	12+19,00
COTA TN	130,31	129,98	129,63	129,32	129,06	128,89	128,74	128,57	128,43	128,11	127,61	126,94		
COTA PROJETO (GREIDE)	130,31	130,03	129,78	129,52	129,26	129,01	128,75	128,50	128,24	127,97	127,53	126,90		
DIFERENÇA DE COTAS	-0,01	0,05	0,14	0,20	0,21	0,11	0,01	-0,08	-0,19	-0,14	-0,08	-0,04		

04 PERFIL LONGITUDINAL RUA PROJETADA 16
ESCALA 1 / 500

LEGENDA LEVANTAMENTO:	LEGENDA PROJETO:
ESTRADA CARROÇÁVEL	RUAS A SEREM PAVIMENTADAS EM PARALELEPÍPIDO
EDIFICAÇÕES	MEIO FIO REBAIXADO PARA TRAVAMENTO DA PAVIMENTAÇÃO
CERCA	MEIO FIO
	SARJETA

RESPONSÁVEL TÉCNICO
Felipe Tayrone Diógenes P. de Queiroz
Engenheiro Civil
RNP: 0622954210

PREFEITURA

PREFEITURA DE JAGUARIBE

DESENVOLVIMENTO
Project Assessoria
Arquitetura e Engenharia

PROJETO
PAVIMENTAÇÃO
PROJETO DE PAVIMENTAÇÃO EM PARALELEPÍPEDO

ETAPA
PROJETO EXECUTIVO

DESENHO
GLEISON COSTA

PROPRIETÁRIO (A)
PREFEITURA MUNICIPAL DE JAGUARIBE-CE

DATA
MAIO/2026

LOCAL
JAGUARIBE - CE

ESCALA
INDICADA

REVISÃO

CONTEÚDO
PROJETO DE PAVIMENTAÇÃO
PLANTA, PERFIL LONGITUDINAL E SEÇÃO TIPICA

PRANCHA
37/64

PROCESSO ADMINISTRATIVO
0144
ASSINADO ELETRONICAMENTE

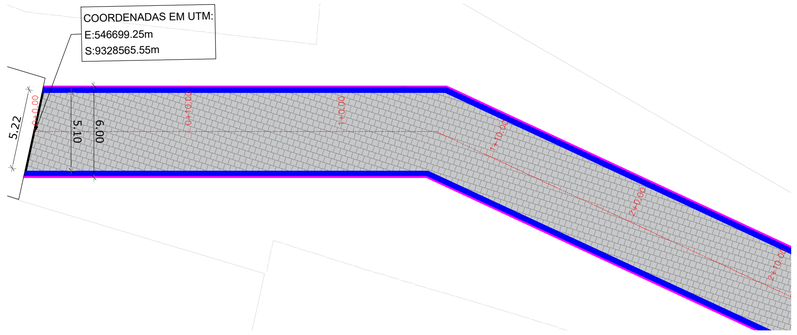

01 PLANTA RUA LOCALIDADE VERTENTES - TRECHO 01
ESCALA 1 / 200

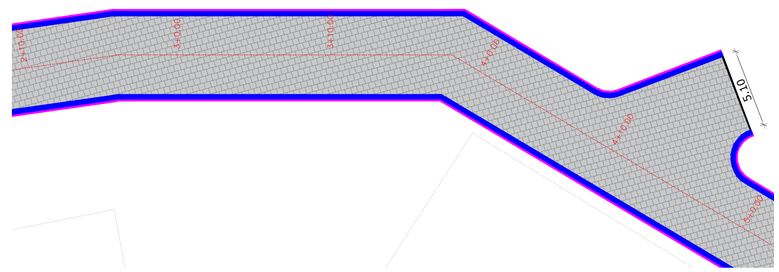

02 PLANTA RUA LOCALIDADE VERTENTES - TRECHO 02
ESCALA 1 / 200

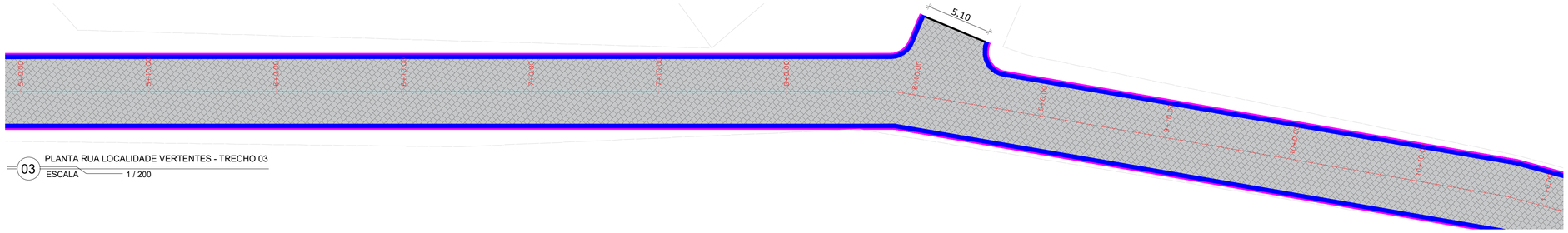

03 PLANTA RUA LOCALIDADE VERTENTES - TRECHO 03
ESCALA 1 / 200

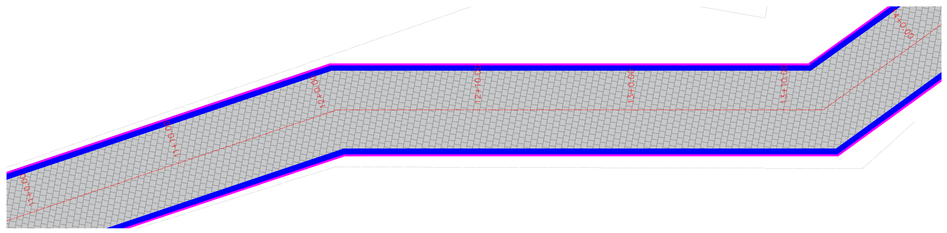

04 PLANTA RUA LOCALIDADE VERTENTES - TRECHO 04
ESCALA 1 / 200

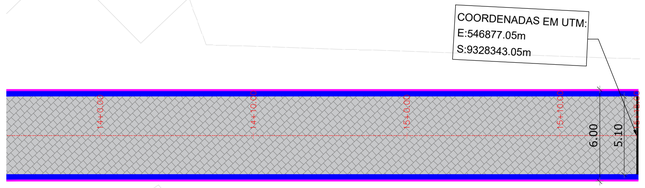

05 PLANTA RUA LOCALIDADE VERTENTES - TRECHO 05
ESCALA 1 / 200

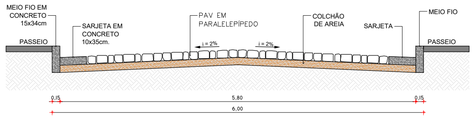

07 SEÇÃO TÍPICA RUA LOCALIDADE VERTENTES
ESCALA S/E

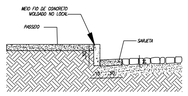

08 DET. MEIO FIO E SARJETA
ESCALA S/E

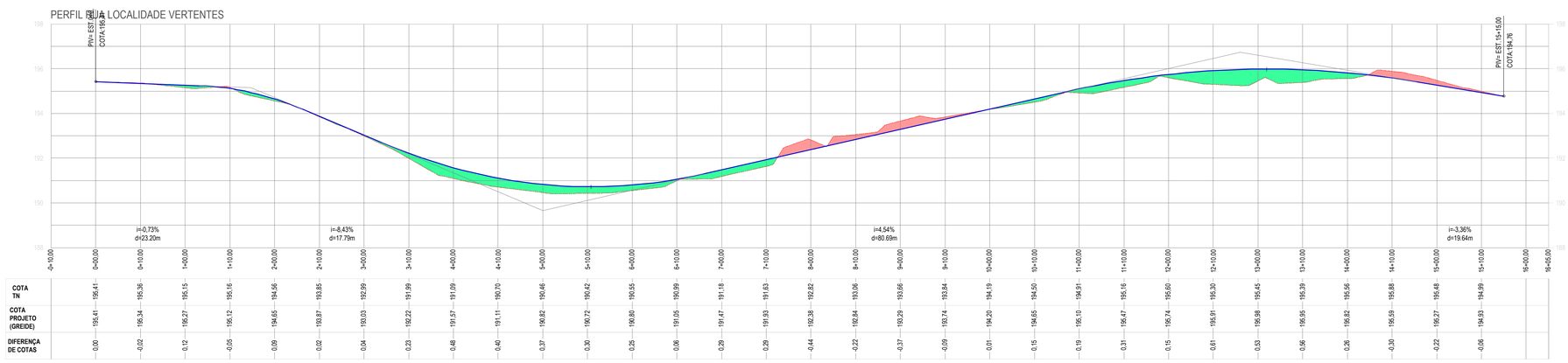

	0+10.00	0+20.00	1+00.00	1+10.00	1+20.00	2+00.00	2+10.00	3+00.00	3+10.00	4+00.00	4+10.00	5+00.00	5+10.00	6+00.00	6+10.00	7+00.00	7+10.00	8+00.00	8+10.00	9+00.00	9+10.00	10+00.00	10+10.00	11+00.00	11+10.00	12+00.00	12+10.00	13+00.00	13+10.00	14+00.00	14+10.00	15+00.00	15+10.00	16+00.00	16+05.00
COTA TN	196.41	195.38	195.34	195.15	195.18	194.58	193.85	192.99	191.99	191.09	190.70	190.46	190.42	190.55	190.99	191.18	191.63	192.82	193.06	193.66	193.84	194.19	194.50	194.91	195.16	195.60	195.30	195.45	195.39	195.56	196.88	195.48	194.99		
COTA PROJETO (GREIDE)	195.41	195.36	195.27	195.12	194.65	194.65	193.87	193.03	192.22	191.57	191.11	190.82	190.72	190.80	191.05	191.47	191.93	192.38	192.84	193.29	193.74	194.20	194.65	195.10	195.47	195.74	195.91	195.98	195.95	195.82	195.59	195.27	194.93		
DIFERENÇA DE COTAS	0.00	-0.02	0.12	-0.03	0.09	0.02	0.02	0.04	0.23	0.48	0.40	0.37	0.30	0.25	0.06	0.29	0.29	-0.44	-0.22	-0.37	-0.09	0.01	0.15	0.19	0.31	0.15	0.61	0.53	0.56	0.26	-0.30	-0.22	-0.06		

06 PERFIL LONGITUDINAL RUA LOCALIDADE VERTENTES
ESCALA 1 / 600

LEGENDA LEVANTAMENTO:	LEGENDA PROJETO:	
ESTRADA CARROÇÁVEL	RUAS A SEREM PAVIMENTADAS EM PARALELEPÍPIDO	SARJETA
EDIFICAÇÕES	MEIO FIO REBAIXADO PARA TRAVAMENTO DA PAVIMENTAÇÃO	
CERCA	MEIO FIO	

RESPONSAVEL TÉCNICO
Felipe Táyrone Diógenes P. de Queiroz
Engenheiro Civil
RNP: 0622954210

PREFEITURA

PREFEITURA DE JAGUARIBE

DESENVOLVIMENTO
ProjectAssessoria
Arquitetura e Engenharia

PROJETO
PAVIMENTAÇÃO
PROJETO DE PAVIMENTAÇÃO EM PARALELEPÍPEDO

ETAPA
PROJETO EXECUTIVO

DESENHO
GLEISON COSTA

PROPRIETÁRIO (A)
PREFEITURA MUNICIPAL DE JAGUARIBE-CE

DATA
MAIO/2026

LOCAL
JAGUARIBE - CE

ESCALA
INDICADA

REVISÃO

CONTEÚDO
PROJETO DE PAVIMENTAÇÃO
PLANTA, PERFIL LONGITUDINAL E SEÇÃO TIPICA

PRANCHA
38/64

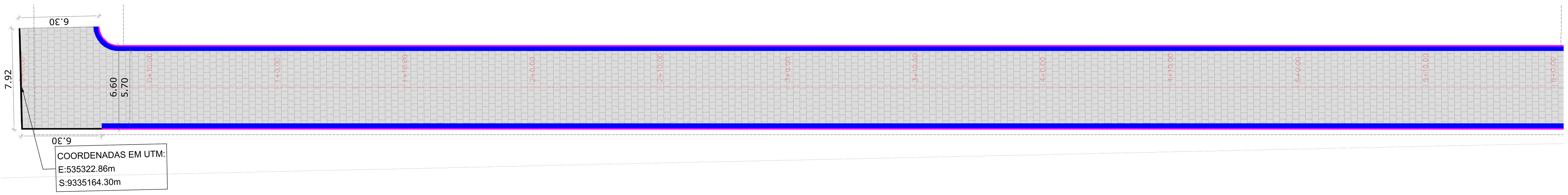

01 PLANTA AVENIDA DO CONTORNO DE MAPUÁ - TRECHO 01 (ESTACA 0+00 A 6+00)
ESCALA 1 / 200

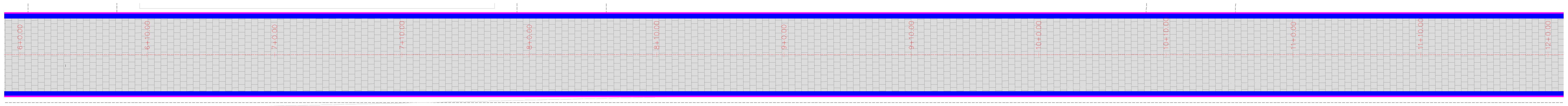

02 PLANTA AVENIDA DO CONTORNO DE MAPUÁ - TRECHO 01 (ESTACA 6+00 A 12+00)
ESCALA 1 / 200

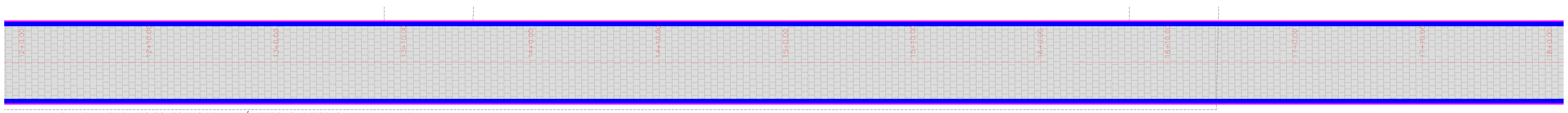

03 PLANTA AVENIDA DO CONTORNO DE MAPUÁ - TRECHO 01 (ESTACA 12+00 A 18+00)
ESCALA 1 / 200

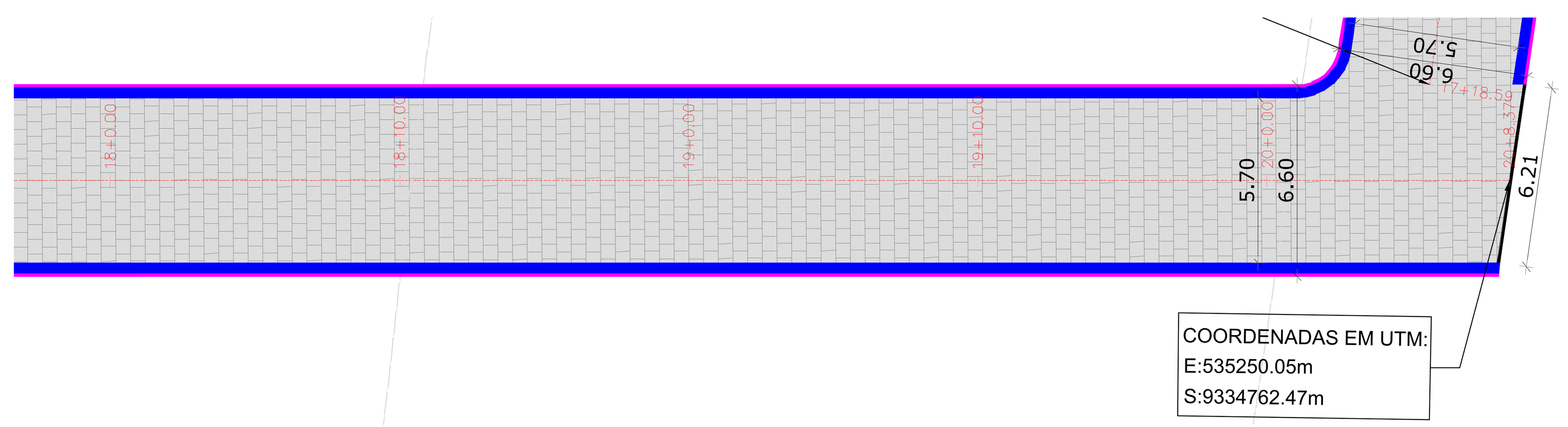

04 PLANTA AVENIDA DO CONTORNO DE MAPUÁ - TRECHO 01 (ESTACA 18+00 A 20+8,37)
ESCALA 1 / 200

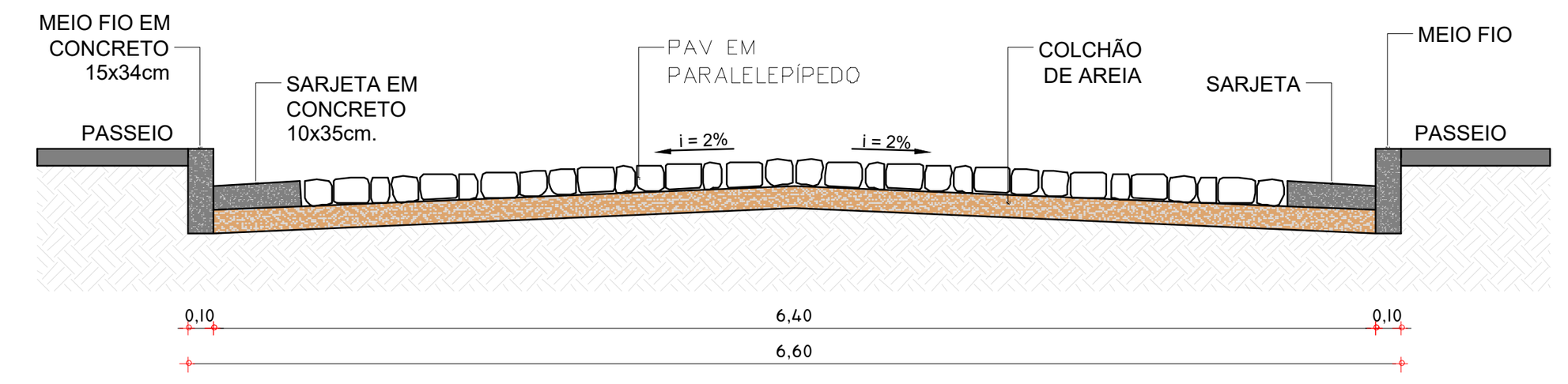

06 SEÇÃO TÍPICA AVENIDA DO CONTORNO DE MAPUÁ - TRECHO 01
ESCALA S/E

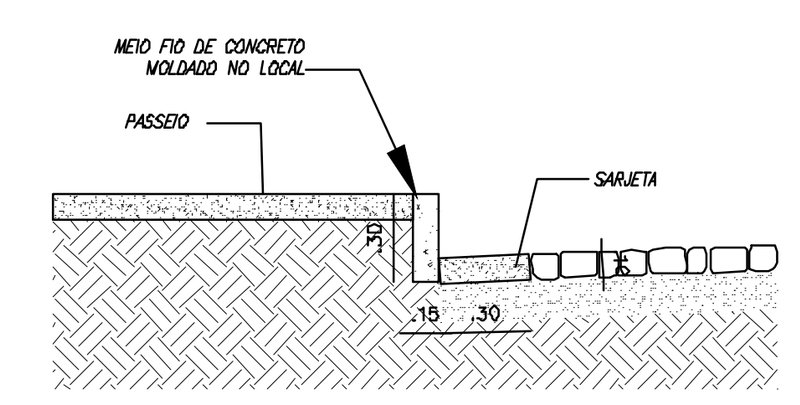

07 DET. MEIO FIO E SARJETA
ESCALA S/E

PERFIL AVENIDA DO CONTORNO DE MAPUÁ - TRECHO 01

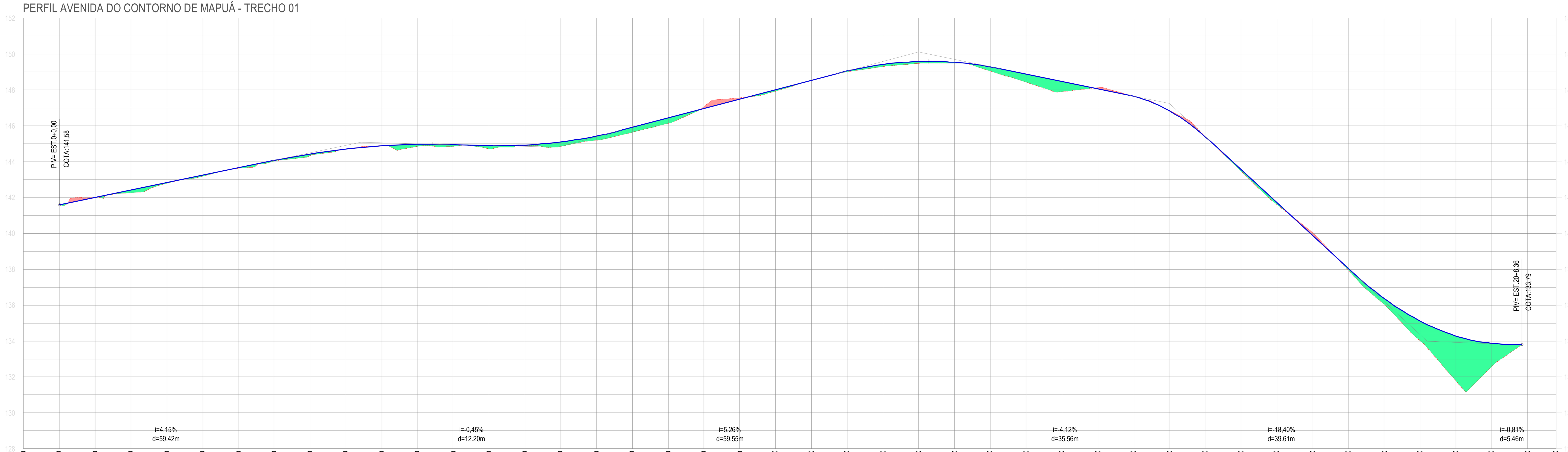

ESTACA	COTA TN	COTA PROJETO (GREIDE)	DIFERENÇA DE COTAS
-0+10.00			
0+00,00	141,58	141,58	0,00
0+10.00	142,03	142,00	-0,03
1+00,00	142,27	142,41	0,14
1+10.00	142,79	142,82	0,03
2+00,00	143,19	143,24	0,05
2+10.00	143,63	143,65	0,02
3+00,00	144,04	144,07	0,03
3+10.00	144,34	144,43	0,09
4+00,00	144,70	144,70	0,00
4+10.00	144,89	144,88	-0,01
5+00,00	144,86	144,97	0,11
5+10.00	144,85	144,96	0,11
6+00,00	144,71	144,91	0,20
6+10.00	144,90	144,93	0,03
7+00,00	144,85	145,10	0,25
7+10.00	145,20	145,43	0,23
8+00,00	145,64	145,91	0,27
8+10.00	146,13	146,44	0,31
9+00,00	147,08	146,96	-0,11
9+10.00	147,56	147,49	-0,07
10+00,00	147,93	148,02	0,09
10+10.00	148,53	148,54	0,01
11+00,00	149,01	149,06	0,05
11+10.00	149,30	149,42	0,12
12+00,00	149,48	149,58	0,11
12+10.00	149,50	149,54	0,04
13+00,00	149,05	149,29	0,24
13+10.00	148,43	148,89	0,46
14+00,00	147,91	148,48	0,57
14+10.00	148,12	148,06	-0,06
15+00,00	147,65	147,65	0,00
15+10.00	146,85	146,83	-0,02
16+00,00	145,41	145,40	-0,02
16+10.00	143,47	143,56	0,09
17+00,00	141,60	141,72	0,12
17+10.00	140,05	139,88	-0,17
18+00,00	137,93	138,04	0,11
18+10.00	136,04	136,37	0,33
19+00,00	134,02	135,12	1,10
19+10.00	131,78	134,29	2,51
20+00,00	132,59	133,87	1,28
20+10.00			
20+18,00			

05 PERFIL LONGITUDINAL AVENIDA DO CONTORNO DE MAPUÁ - TRECHO 01
ESCALA 1 / 800

LEGENDA LEVANTAMENTO:	LEGENDA PROJETO:
ESTRADA CARROÇÁVEL	RUAS A SEREM PAVIMENTADAS EM PARALELEPÍPIDO
EDIFICAÇÕES	MEIO FIO REBAIXADO PARA TRAVAMENTO DA PAVIMENTAÇÃO
CERCA	MEIO FIO
	SARJETA

RESPONSÁVEL TÉCNICO
Felipe Tayrone Diógenes P. de Queiroz
Engenheiro Civil
RNP: 0622954210

PREFEITURA

PREFEITURA DE JAGUARIBE

DESENVOLVIMENTO
Project Assessoria
Arquitetura e Engenharia

PROJETO
PAVIMENTAÇÃO
PROJETO DE PAVIMENTAÇÃO EM PARALELEPÍPEDO

ETAPA
PROJETO EXECUTIVO

DESENHO
GLEISON COSTA

PROPRIETÁRIO (A)
PREFEITURA MUNICIPAL DE JAGUARIBE-CE

DATA
MAIO/2026

LOCAL
JAGUARIBE - CE

ESCALA
INDICADA

REVISÃO

CONTEÚDO
PROJETO DE PAVIMENTAÇÃO
PLANTA, PERFIL LONGITUDINAL E SEÇÃO TIPÍCA

PRANCHA

PROCESSO ADMINISTRATIVO
0146
ASSINADO ELETRONICAMENTE

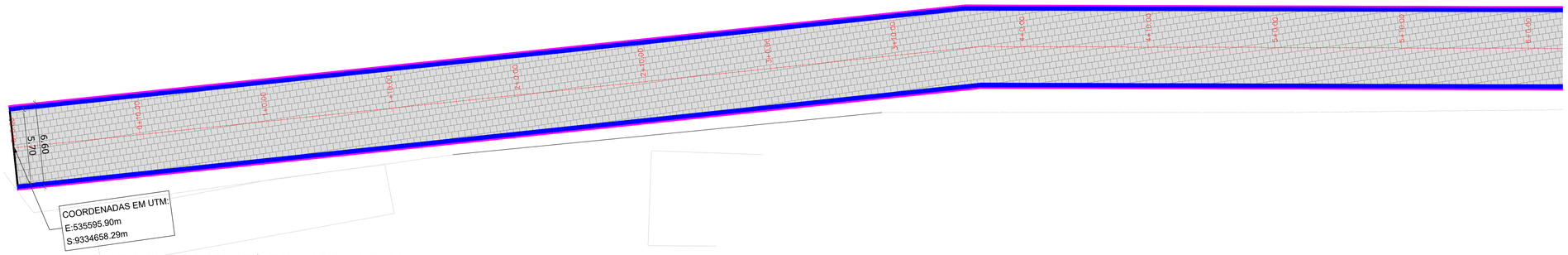

01 PLANTA AVENIDA DO CONTORNO DE MAPUÁ - TRECHO 02 (ESTACA 0+00 A 6+00)
ESCALA 1 / 200

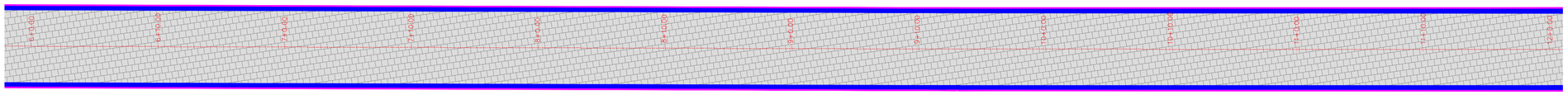

02 PLANTA AVENIDA DO CONTORNO DE MAPUÁ - TRECHO 02 (ESTACA 6+00 A 12+00)
ESCALA 1 / 200

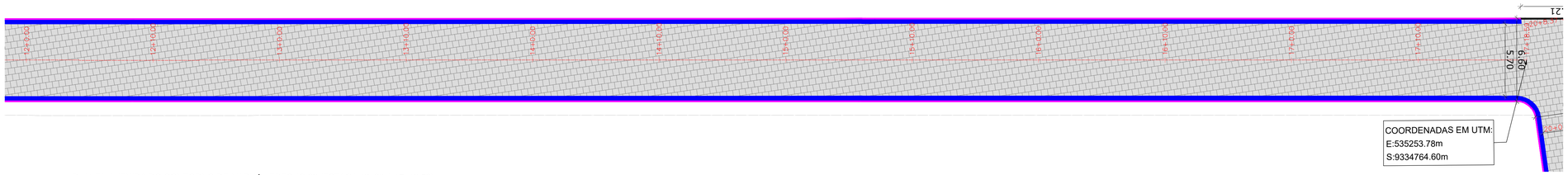

03 PLANTA AVENIDA DO CONTORNO DE MAPUÁ - TRECHO 02 (ESTACA 12+00 A 17+18,59)
ESCALA 1 / 200

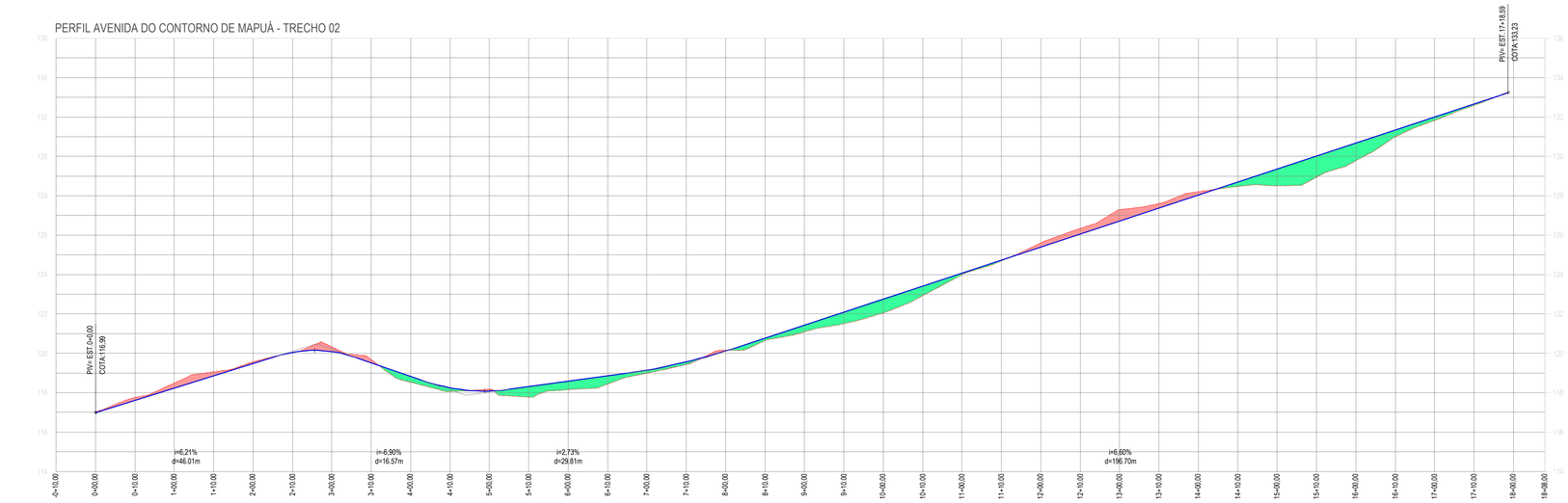

	0+10,00	0+00,00	0+10,00	1+00,00	1+10,00	2+00,00	2+10,00	3+00,00	3+10,00	4+00,00	4+10,00	5+00,00	5+10,00	6+00,00	6+10,00	7+00,00	7+10,00	8+00,00	8+10,00	9+00,00	9+10,00	10+00,00	10+10,00	11+00,00	11+10,00	12+00,00	12+10,00	13+00,00	13+10,00	14+00,00	14+10,00	15+00,00	15+10,00	16+00,00	16+10,00	17+00,00	17+10,00	18+00,00	18+08,00
COTA TN		116,99	117,76	118,49	119,06	119,57	120,04	120,32	119,69	118,53	118,07	118,18	117,78	118,16	118,44	118,99	119,43	120,15	120,64	121,09	121,51	122,05	122,93	123,99	124,69	125,60	126,34	127,30	127,61	128,21	128,48	128,50	128,95	129,78	130,99	131,83	132,59		
COTA PROJETO (GREIDE)		116,99	117,76	118,49	119,06	119,57	120,04	120,32	119,69	118,53	118,07	118,18	117,78	118,16	118,44	118,99	119,43	120,15	120,64	121,09	121,51	122,05	122,93	123,99	124,69	125,60	126,34	127,30	127,61	128,21	128,48	128,50	128,95	129,78	130,99	131,83	132,59		
DIFERENÇA DE COTAS		0,00	0,00	0,00	0,00	0,00	0,00	0,00	0,00	0,00	0,00	0,00	0,00	0,00	0,00	0,00	0,00	0,00	0,00	0,00	0,00	0,00	0,00	0,00	0,00	0,00	0,00	0,00	0,00	0,00	0,00	0,00	0,00	0,00	0,00	0,00	0,00		

04 PERFIL LONGITUDINAL AVENIDA DO CONTORNO DE MAPUÁ - TRECHO 02
ESCALA 1 / 750

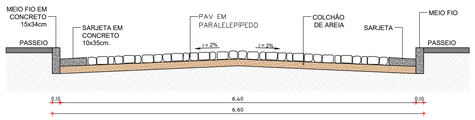

05 SEÇÃO TÍPICA AVENIDA DO CONTORNO DE MAPUÁ - TRECHO 02
ESCALA S/E

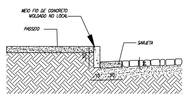

06 DET. MEIO FIO E SARJETA
ESCALA S/E

LEGENDA LEVANTAMENTO:
- ESTRADA CARROÇÁVEL
- EDIFICAÇÕES
- CERCA

LEGENDA PROJETO:
- RUAS A SEREM PAVIMENTADAS EM PARALELEPÍPIDO
- MEIO FIO REBAIXADO PARA TRAVAMENTO DA PAVIMENTAÇÃO
- MEIO FIO
- SARJETA

RESPONSÁVEL TÉCNICO
Felipe Táyrone Diógenes P. de Queiroz
Engenheiro Civil
RNP: 0622954210

PREFEITURA

PREFEITURA DE JAGUARIBE

DESENVOLVIMENTO
ProjectAssessoria
Arquitetura e Engenharia

PROJETO
PAVIMENTAÇÃO
PROJETO DE PAVIMENTAÇÃO EM PARALELEPÍPEDO

ETAPA
PROJETO EXECUTIVO

DESENHO
GLEISON COSTA

PROPRIETÁRIO (A)
PREFEITURA MUNICIPAL DE JAGUARIBE-CE

DATA
MAIO/2026

LOCAL
JAGUARIBE - CE

ESCALA
INDICADA

REVISÃO

CONTEÚDO
PROJETO DE PAVIMENTAÇÃO
PLANTA, PERFIL LONGITUDINAL E SEÇÃO TIPICA

PRANCHA
40/64

PROCESSO ADMINISTRATIVO
0147
ASSINADO ELETRONICAMENTE

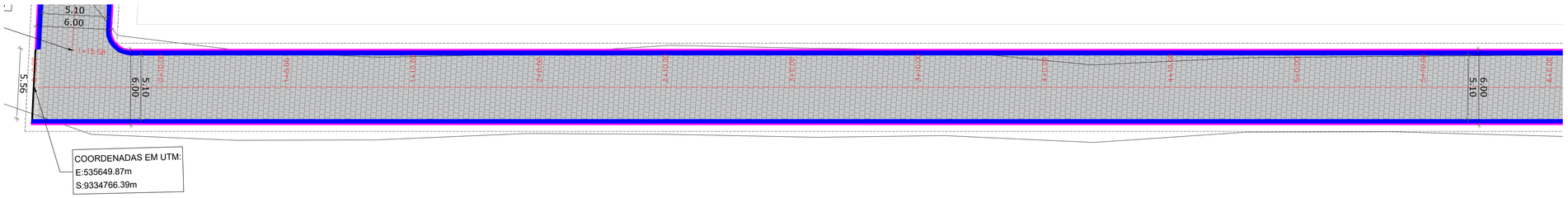

COORDENADAS EM UTM:
E:535649.87m
S:9334766.39m

01 PLANTA AVENIDA BEIRA RIO - TRECHO 01
ESCALA 1 / 200

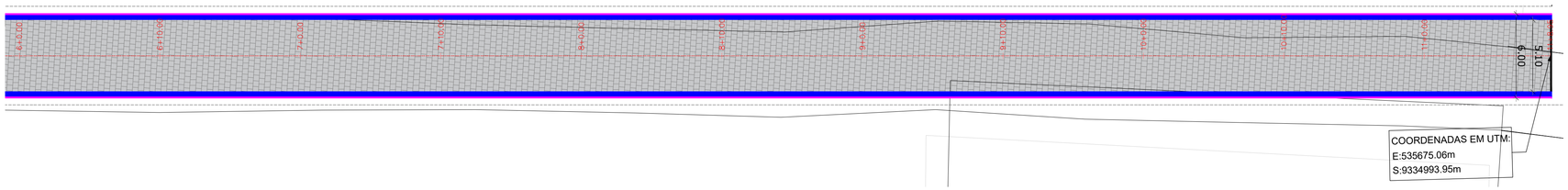

COORDENADAS EM UTM:
E:535675.06m
S:9334993.95m

02 PLANTA AVENIDA BEIRA RIO - TRECHO 02
ESCALA 1 / 200

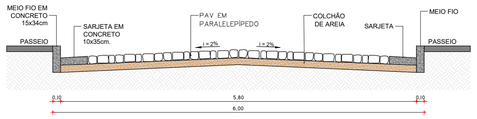

04 SEÇÃO TÍPICA AVENIDA BEIRA RIO
ESCALA S/E

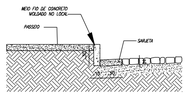

05 DET. MEIO FIO E SARJETA
ESCALA S/E

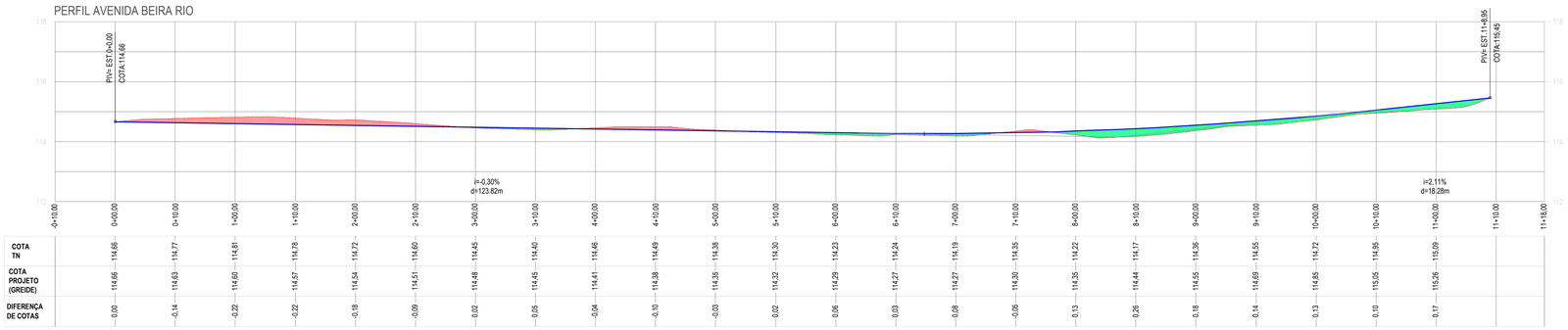

03 PERFIL LONGITUDINAL AVENIDA BEIRA RIO
ESCALA 1 / 500

LEGENDA LEVANTAMENTO:
- ESTRADA CARROÇÁVEL
- EDIFICAÇÕES
- CERCA

LEGENDA PROJETO:
- RUAS A SEREM PAVIMENTADAS EM PARALELEPÍPIDO
- MEIO FIO REBAIXADO PARA TRAVAMENTO DA PAVIMENTAÇÃO
- MEIO FIO
- SARJETA

RESPONSAVEL TECNICO
Felipe Téyrone Diógenes P. de Queiroz
Engenheiro Civil
RNP: 0622954210

PREFEITURA

PREFEITURA DE JAGUARIBE

DESENVOLVIMENTO
ProjectAssessoria
Arquitetura e Engenharia

PROJETO
PAVIMENTAÇÃO
PROJETO DE PAVIMENTAÇÃO EM PARALELEPÍPEDO

ETAPA
PROJETO EXECUTIVO

DESENHO
GLEISON COSTA

PROPRIETÁRIO (A)
PREFEITURA MUNICIPAL DE JAGUARIBE-CE

DATA
MAIO/2026

LOCAL
JAGUARIBE - CE

ESCALA
INDICADA

REVISÃO

CONTEÚDO
PROJETO DE PAVIMENTAÇÃO
PLANTA, PERFIL LONGITUDINAL E SEÇÃO TIPICA

PRANCHA
41/64

PROCESSO ADMINISTRATIVO
0148
ASSINADO ELETRONICAMENTE

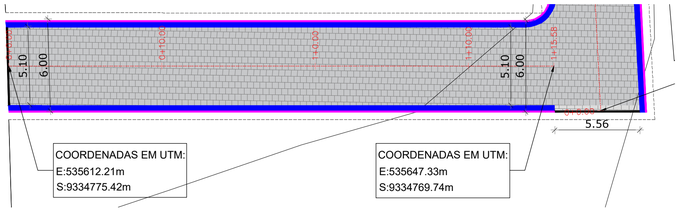

01 PLANTA RUA FRANSCISCO DA CHAGAS
ESCALA 1 / 200

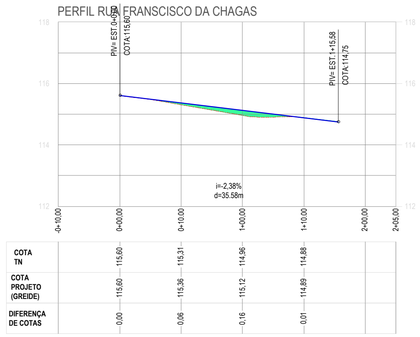

03 PERFIL LONGITUDINAL RUA FRANSCISCO DA CHAGAS
ESCALA 1 / 500

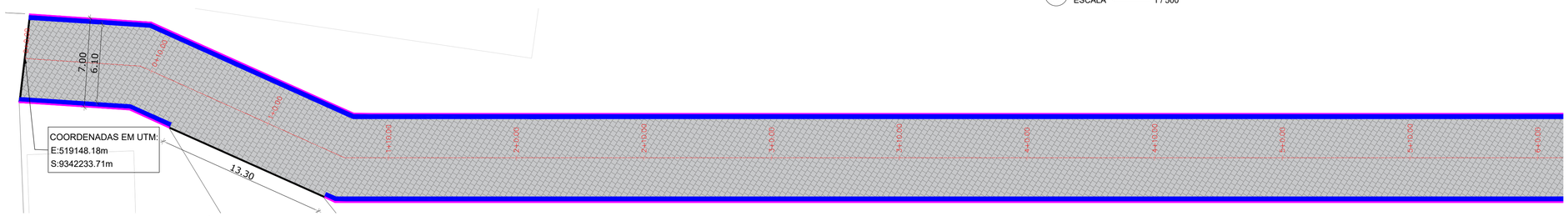

03 PLANTA RUA MARECHAL JUAREZ TÁVORA - TRECHO 01
ESCALA 1 / 200

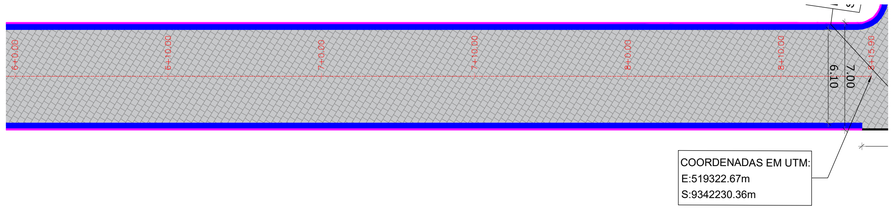

04 PLANTA RUA MARECHAL JUAREZ TÁVORA - TRECHO 02
ESCALA 1 / 200

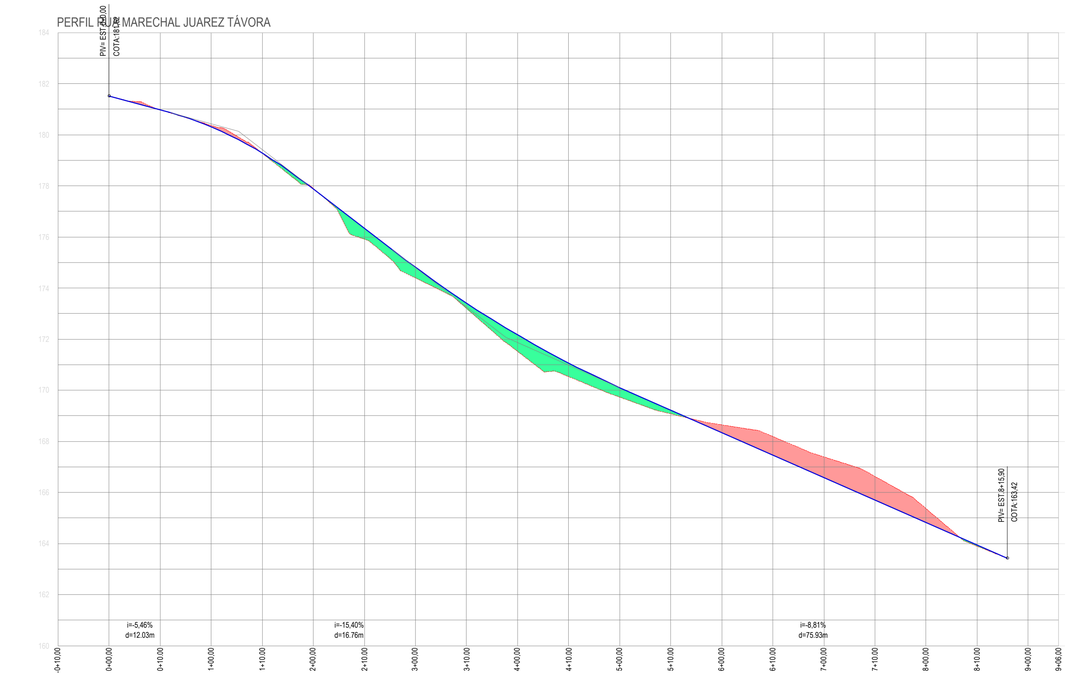

05 PERFIL LONGITUDINAL RUA MARECHAL JUAREZ TÁVORA
ESCALA 1 / 600

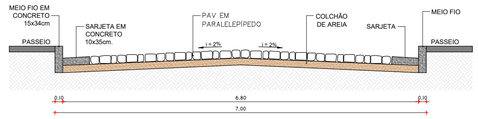

06 SEÇÃO TÍPICA RUA MARECHAL JUAREZ TÁVORA
ESCALA S/E

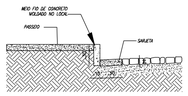

07 DET. MEIO FIO E SARJETA
ESCALA S/E

LEGENDA LEVANTAMENTO:
- ESTRADA CARROÇÁVEL
- EDIFICAÇÕES
- CERCA

LEGENDA PROJETO:
- RUAS A SEREM PAVIMENTADAS EM PARALELEPÍPIDO
- MEIO FIO REBAIXADO PARA TRAVAMENTO DA PAVIMENTAÇÃO
- MEIO FIO
- SARJETA

RESPONSÁVEL TÉCNICO
Felipe Táyrone Diógenes P. de Queiroz
Engenheiro Civil
RNP: 0622954210

PREFEITURA

PREFEITURA DE JAGUARIBE

DESENVOLVIMENTO
ProjectAssessoria
Arquitetura e Engenharia

PROJETO
PAVIMENTAÇÃO
PROJETO DE PAVIMENTAÇÃO EM PARALELEPÍPEDO

ETAPA
PROJETO EXECUTIVO

DESENHO
GLEISON COSTA

PROPRIETÁRIO (A)
PREFEITURA MUNICIPAL DE JAGUARIBE-CE

DATA
MAIO/2026

LOCAL
JAGUARIBE - CE

ESCALA
INDICADA

REVISÃO

CONTEÚDO
PROJETO DE PAVIMENTAÇÃO
PLANTA, PERFIL LONGITUDINAL E SEÇÃO TIPICA

PRANCHA
42/64

PROCESSO ADMINISTRATIVO
0149
ASSINADO ELETRONICAMENTE

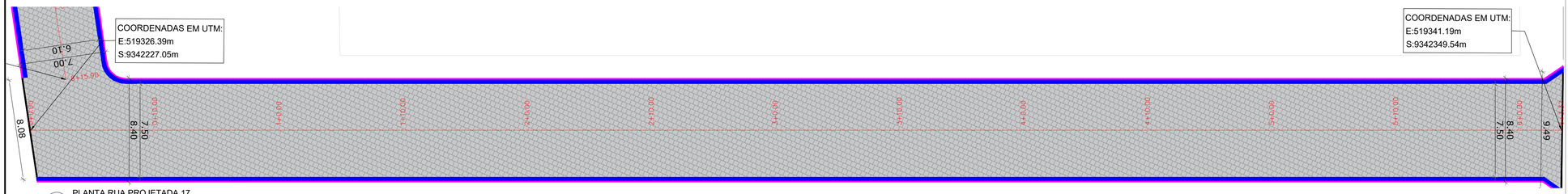

01 PLANTA RUA PROJETADA 17
ESCALA 1 / 200

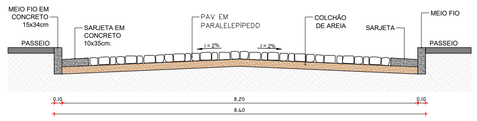

03 SEÇÃO TÍPICA RUA PROJETADA 17
ESCALA S/E

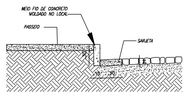

04 DET. MEIO FIO E SARJETA
ESCALA S/E

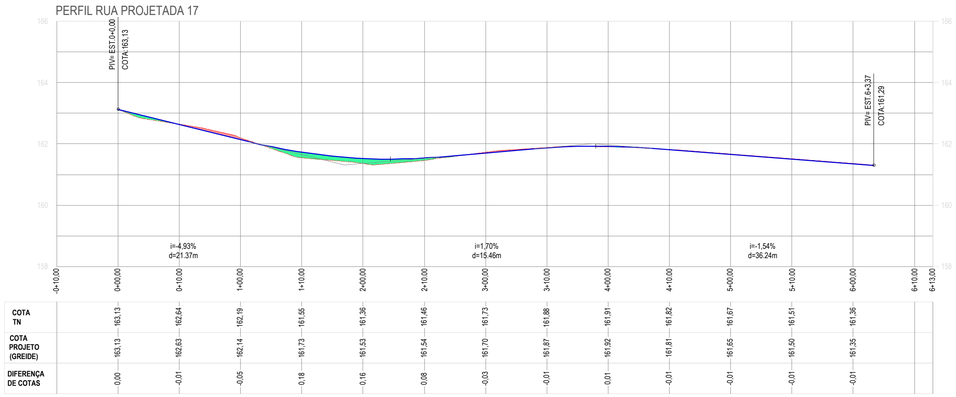

COTA TN	163.13	162.64	162.19	161.55	161.36	161.46	161.73	161.88	161.91	161.82	161.67	161.51	161.36		
COTA PROJETO (GREIDE)	163.13	162.63	162.14	161.73	161.53	161.54	161.70	161.87	161.92	161.81	161.65	161.50	161.35		
DIFERENÇA DE COTAS	0,00	-0,01	-0,05	0,18	0,16	0,08	-0,03	-0,01	0,01	-0,01	-0,01	-0,01	-0,01		

02 PERFIL LONGITUDINAL RUA PROJETADA 17
ESCALA 1 / 500

LEGENDA LEVANTAMENTO:
- ESTRADA CARROÇÁVEL
- EDIFICAÇÕES
- CERCA

LEGENDA PROJETO:
- RUAS A SEREM PAVIMENTADAS EM PARALELEPÍPIDO
- MEIO FIO REBAIXADO PARA TRAVAMENTO DA PAVIMENTAÇÃO
- MEIO FIO
- SARJETA

RESPONSAVEL TECNICO
Felipe Táyrone Diógenes P. de Queiroz
Engenheiro Civil
RNP: 0622954210

PREFEITURA

PREFEITURA DE JAGUARIBE

DESENVOLVIMENTO
ProjectAssessoria
Arquitetura e Engenharia

PROJETO
PAVIMENTAÇÃO
PROJETO DE PAVIMENTAÇÃO EM PARALELEPÍPEDO

ETAPA
PROJETO EXECUTIVO

DESENHO
GLEISON COSTA

PROPRIETÁRIO (A)
PREFEITURA MUNICIPAL DE JAGUARIBE-CE

DATA
MAIO/2026

LOCAL
JAGUARIBE - CE

ESCALA
INDICADA

REVISÃO

CONTEÚDO
PROJETO DE PAVIMENTAÇÃO
PLANTA, PERFIL LONGITUDINAL E SEÇÃO TIPICA

PRANCHA
43/64

PROCESSO ADMINISTRATIVO
0150
ASSINADO ELETRONICAMENTE

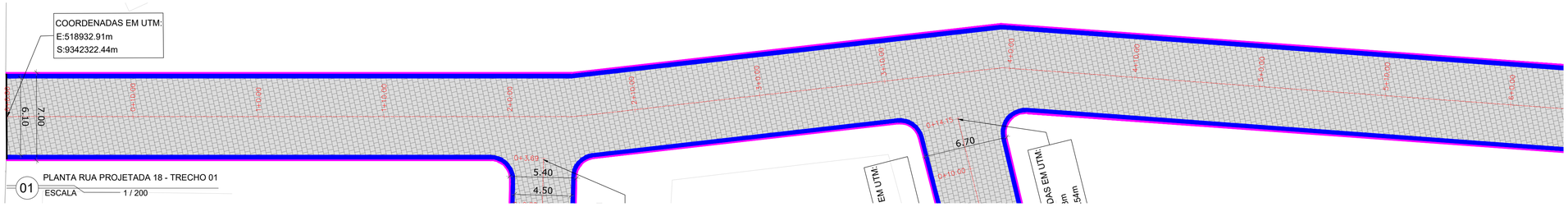

01 PLANTA RUA PROJETADA 18 - TRECHO 01
ESCALA 1 / 200

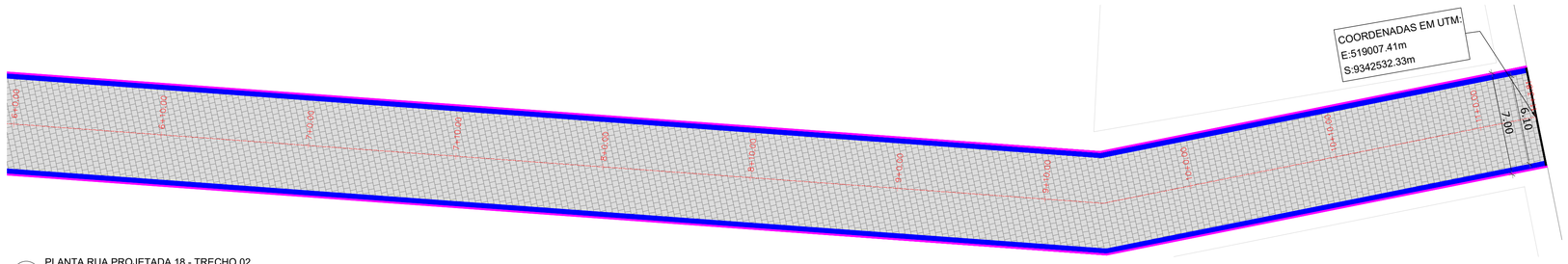

02 PLANTA RUA PROJETADA 18 - TRECHO 02
ESCALA 1 / 200

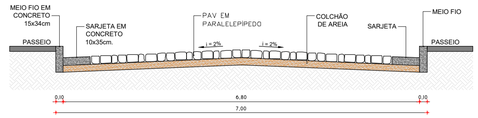

04 SEÇÃO TÍPICA RUA PROJETADA 18
ESCALA S/E

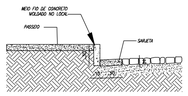

05 DET. MEIO FIO E SARJETA
ESCALA S/E

PERFIL RUA PROJETADA 18

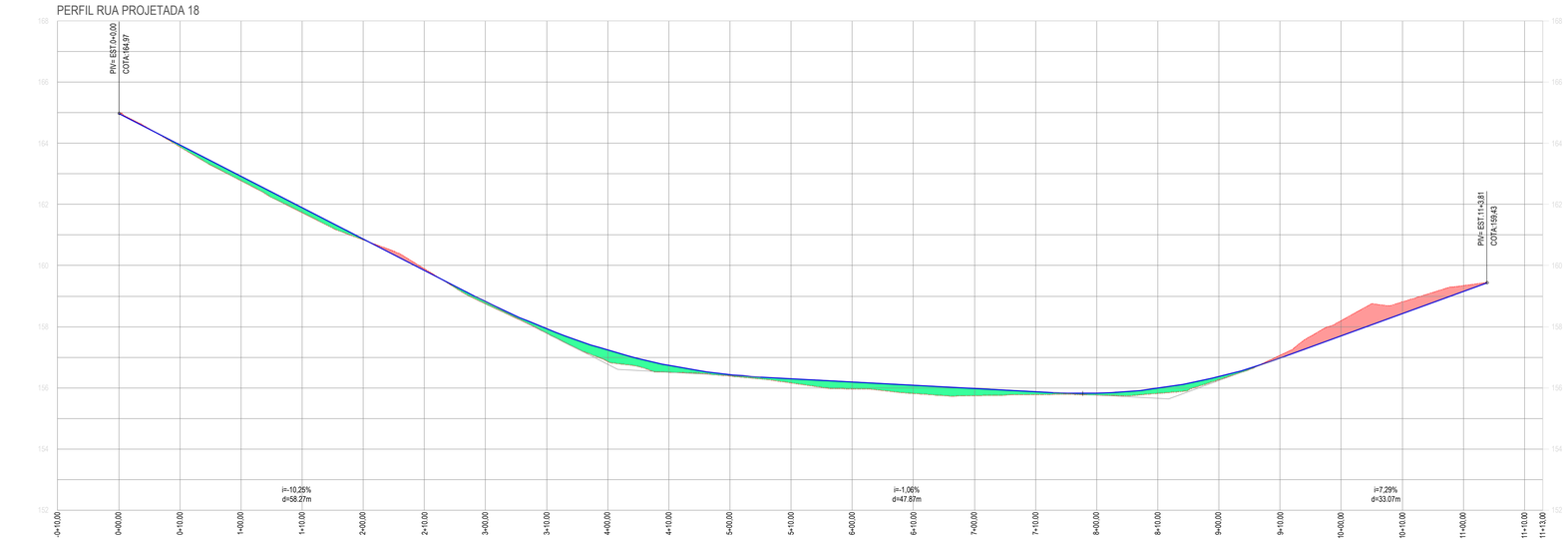

COTA TN	164.97	163.88	162.77	161.73	160.84	159.89	158.75	157.79	156.86	155.51	156.39	156.16	155.97	155.82	155.75	155.78	155.77	155.82	156.27	157.07	158.20	159.81	159.34			
COTA PROJETO (GREIDE)	164.97	163.34	162.92	161.90	160.87	159.85	158.83	157.93	157.24	156.74	156.43	156.30	156.20	156.09	155.98	155.88	155.83	155.99	156.37	156.97	157.70	158.43	159.16			
DIFERENÇA DE COTAS	0.00	0.07	0.15	0.17	0.03	-0.05	0.08	-0.15	0.37	0.22	0.05	0.14	0.23	0.27	0.24	0.10	0.06	0.17	0.10	-0.09	-0.50	-0.38	-0.19			

03 PERFIL LONGITUDINAL RUA PROJETADA 18
ESCALA 1 / 500

LEGENDA LEVANTAMENTO:
- ESTRADA CARROÇÁVEL
- EDIFICAÇÕES
- CERCA

LEGENDA PROJETO:
- RUAS A SEREM PAVIMENTADAS EM PARALELEPÍPIDO
- MEIO FIO REBAIXADO PARA TRAVAMENTO DA PAVIMENTAÇÃO
- MEIO FIO
- SARJETA

RESPONSÁVEL TÉCNICO
Felipe Táyrone Diógenes P. de Queiroz
Engenheiro Civil
RNP: 0622954210

PREFEITURA

PREFEITURA DE JAGUARIBE

DESENVOLVIMENTO
ProjectAssessoria
Arquitetura e Engenharia

PROJETO
PAVIMENTAÇÃO
PROJETO DE PAVIMENTAÇÃO EM PARALELEPÍPEDO

ETAPA
PROJETO EXECUTIVO

DESENHO
GLEISON COSTA

PROPRIETÁRIO (A)
PREFEITURA MUNICIPAL DE JAGUARIBE-CE

DATA
MAIO/2026

LOCAL
JAGUARIBE - CE

ESCALA
INDICADA

REVISÃO

CONTEÚDO
PROJETO DE PAVIMENTAÇÃO
PLANTA, PERFIL LONGITUDINAL E SEÇÃO TIPICA

PRANCHA
44/64

PROCESSO ADMINISTRATIVO
0151
ASSINADO ELETRONICAMENTE

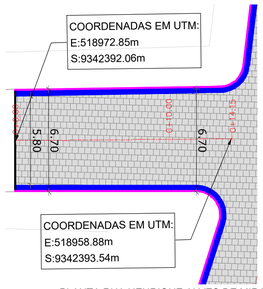

01 PLANTA RUA HENRIQUE ALVES DE MIRANDA
ESCALA 1 / 200

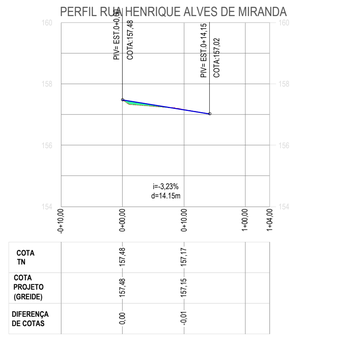

02 PERFIL LONGITUDINAL RUA HENRIQUE ALVES DE MIRANDA
ESCALA 1 / 500

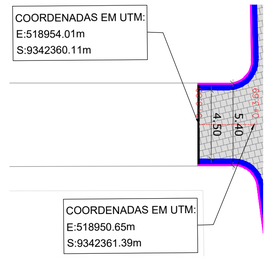

03 PLANTA RUA PROJETADA 19
ESCALA 1 / 200

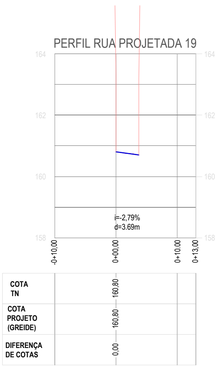

04 PERFIL LONGITUDINAL RUA HENRIQUE ALVES DE MIRANDA
ESCALA 1 / 500

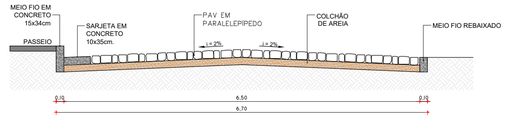

08 SEÇÃO TÍPICA RUA HENRIQUE ALVES DE MIRANDA
ESCALA S/E

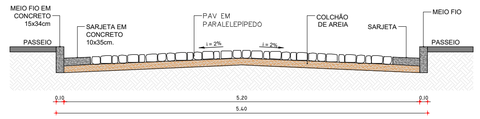

09 SEÇÃO TÍPICA PLANTA RUA PROJETADA 19
ESCALA S/E

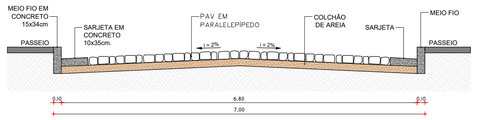

10 SEÇÃO TÍPICA RUA HENRIQUE ALVES DE MIRANDA
ESCALA S/E

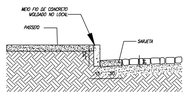

11 DET. MEIO FIO E SARJETA
ESCALA S/E

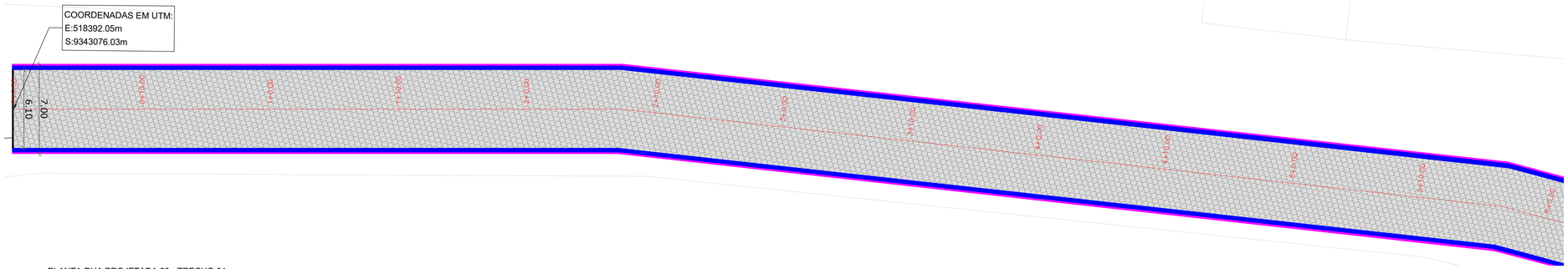

05 PLANTA RUA PROJETADA 20 - TRECHO 01
ESCALA 1 / 200

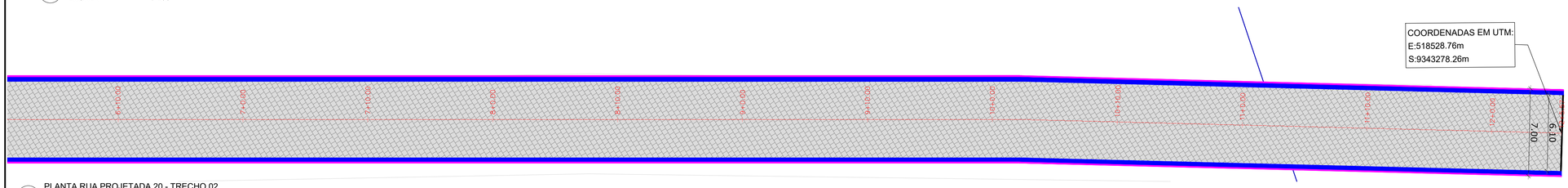

06 PLANTA RUA PROJETADA 20 - TRECHO 02
ESCALA 1 / 200

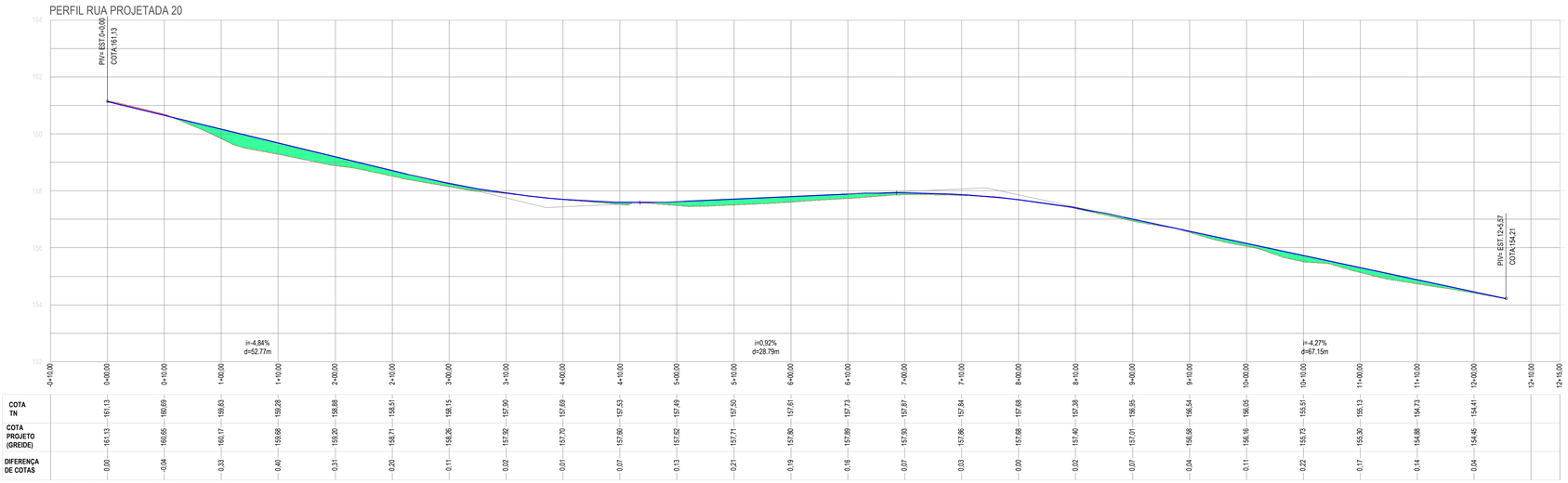

07 PERFIL LONGITUDINAL RUA PROJETADA 20
ESCALA 1 / 500

LEGENDA LEVANTAMENTO:	LEGENDA PROJETO:
ESTRADA CARROÇÁVEL	RUAS A SEREM PAVIMENTADAS EM PARALELEPÍPIDO
EDIFICAÇÕES	MEIO FIO REBAIXADO PARA TRAVAMENTO DA PAVIMENTAÇÃO
CERCA	MEIO FIO
	SARJETA

RESPONSAVEL TECNICO
Felipe Tayrone Diógenes P. de Queiroz
Engenheiro Civil
RNP: 0622954210

PREFEITURA

PREFEITURA DE JAGUARIBE

DESENVOLVIMENTO
ProjectAssessoria
Arquitetura e Engenharia

PROJETO
PAVIMENTAÇÃO
PROJETO DE PAVIMENTAÇÃO EM PARALELEPÍPEDO

ETAPA
PROJETO EXECUTIVO

DESENHO
GLEISON COSTA

PROPRIETÁRIO (A)
PREFEITURA MUNICIPAL DE JAGUARIBE-CE

DATA
MAIO/2026

LOCAL
JAGUARIBE - CE

ESCALA
INDICADA

REVISÃO

CONTEÚDO
PROJETO DE PAVIMENTAÇÃO
PLANTA, PERFIL LONGITUDINAL E SEÇÃO TIPICA

PRANCHA
45/64

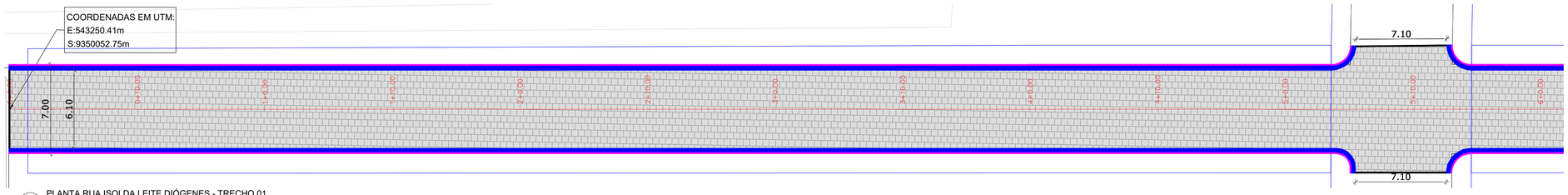

01 PLANTA RUA ISOLDA LEITE DIÓGENES - TRECHO 01
ESCALA 1 / 200

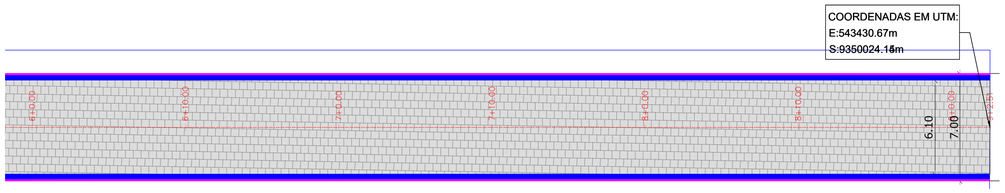

02 PLANTA RUA ISOLDA LEITE DIÓGENES - TRECHO 02
ESCALA 1 / 200

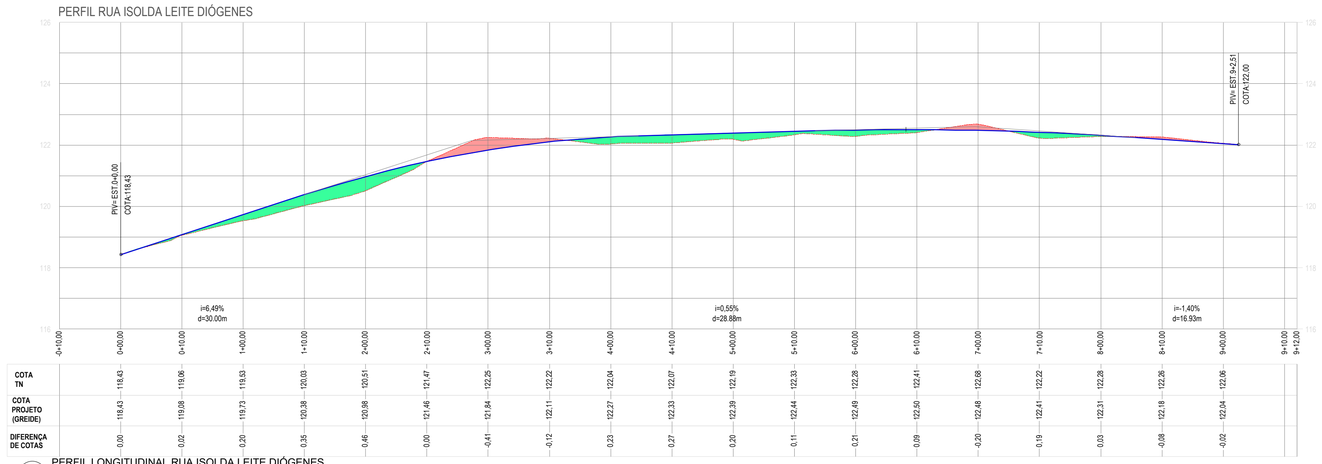

03 PERFIL LONGITUDINAL RUA ISOLDA LEITE DIÓGENES
ESCALA 1 / 500

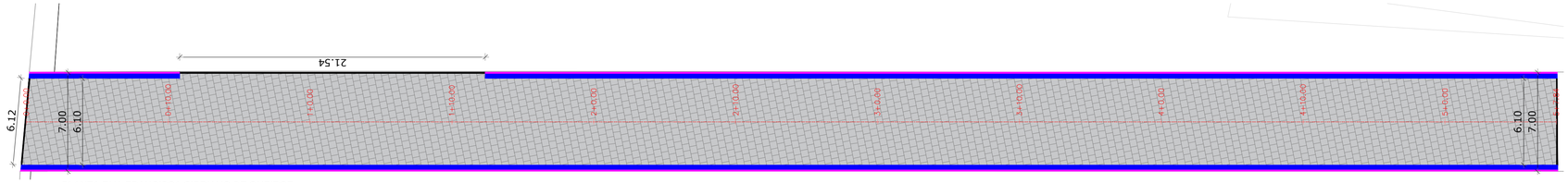

04 PLANTA RUA FRANCISCA CIPRIANO DE QUEIROZ
ESCALA 1 / 200

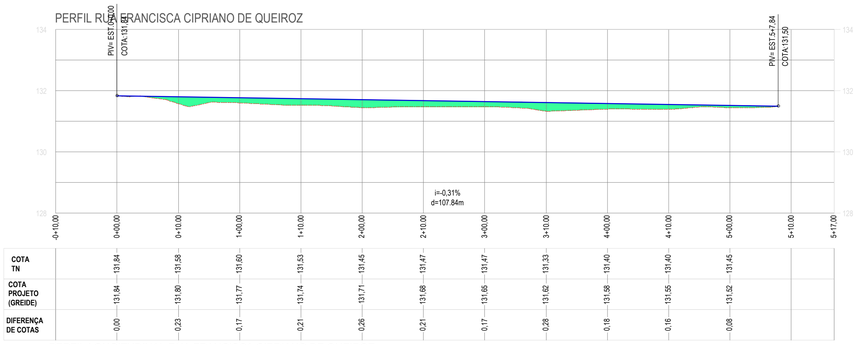

05 PERFIL LONGITUDINAL RUA FRANCISCA CIPRIANO DE QUEIROZ
ESCALA 1 / 500

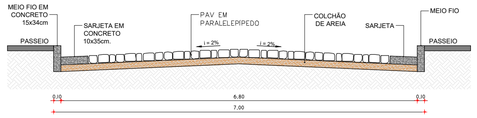

06 SEÇÃO TÍPICA RUA ISOLDA LEITE DIÓGENES
ESCALA S/E

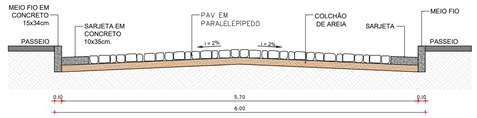

07 SEÇÃO TÍPICA RUA FRANCISCA CIPRIANO DE QUEIROZ
ESCALA S/E

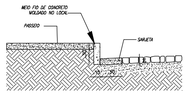

08 DET. MEIO FIO E SARJETA
ESCALA S/E

LEGENDA LEVANTAMENTO:
- ESTRADA CARROÇÁVEL
- EDIFICAÇÕES
- CERCA

LEGENDA PROJETO:
- RUAS A SEREM PAVIMENTADAS EM PARALELEPÍPIDO
- MEIO FIO REBAIXADO PARA TRAVAMENTO DA PAVIMENTAÇÃO
- MEIO FIO
- SARJETA

RESPONSÁVEL TÉCNICO
Felipe Tayrone Diogenes P. de Queiroz
Engenheiro Civil
RNP: 0622954210

PREFEITURA

PREFEITURA DE JAGUARIBE

DESENVOLVIMENTO
ProjectAssessoria
Arquitetura e Engenharia

PROJETO
PAVIMENTAÇÃO
PROJETO DE PAVIMENTAÇÃO EM PARALELEPÍPEDO

ETAPA
PROJETO EXECUTIVO

DESENHO
GLEISON COSTA

PROPRIETÁRIO (A)
PREFEITURA MUNICIPAL DE JAGUARIBE-CE

DATA
MAIO/2026

LOCAL
JAGUARIBE - CE

ESCALA
INDICADA

REVISÃO

CONTEÚDO
PROJETO DE PAVIMENTAÇÃO
PLANTA, PERFIL LONGITUDINAL E SEÇÃO TIPICA

PRANCHA
46/64

PROCESSO ADMINISTRATIVO 0152 ASSINADO ELETRONICAMENTE

PROCESSO ADMINISTRATIVO
0153
ASSINADO ELETRONICAMENTE

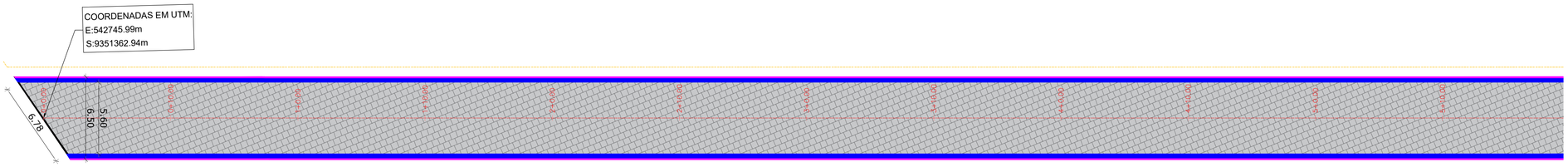

01 PLANTA RUA JAGUASUL - TRECHO 01
ESCALA 1 / 200

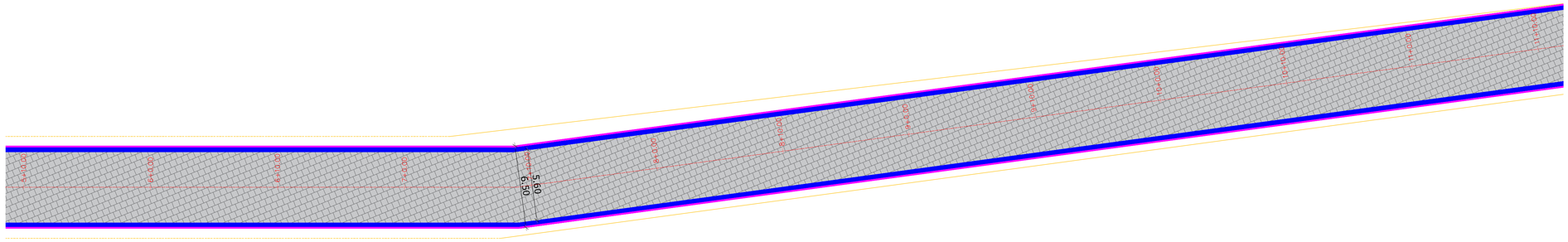

02 PLANTA RUA JAGUASUL - TRECHO 01
ESCALA 1 / 200

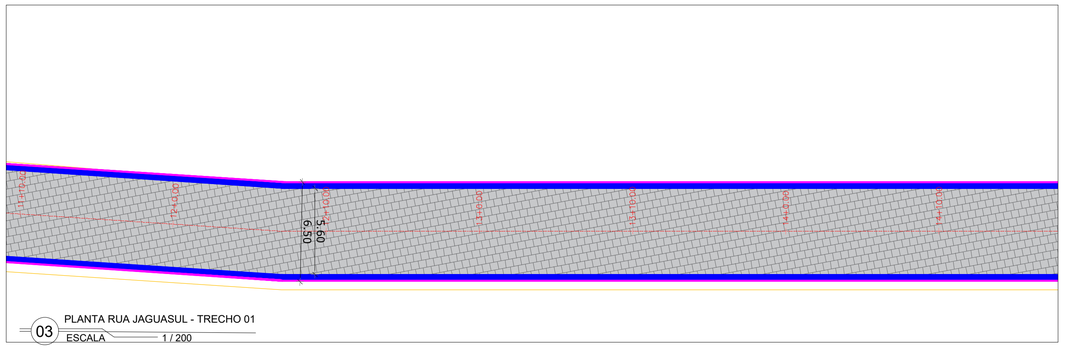

03 PLANTA RUA JAGUASUL - TRECHO 01
ESCALA 1 / 200

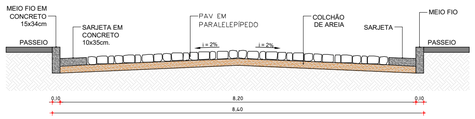

05 SEÇÃO TÍPICA RUA JAGUASUL - TRECHO 01
ESCALA S/E

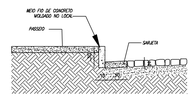

06 DET. MEIO FIO E SARJETA
ESCALA S/E

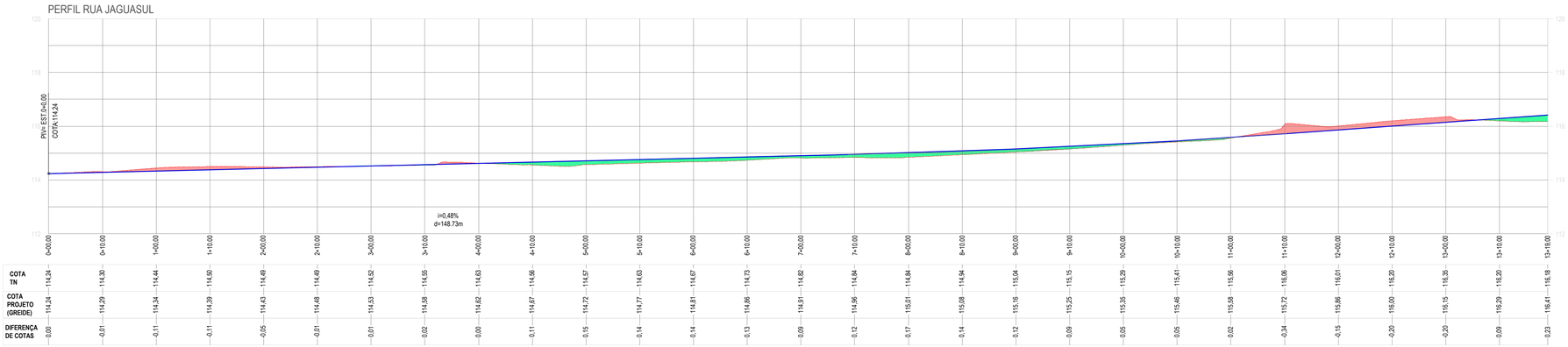

04 PERFIL LONGITUDINAL RUA JAGUASUL - TRECHO 01
ESCALA 1 / 500

LEGENDA LEVANTAMENTO:
- ESTRADA CARROÇÁVEL
- EDIFICAÇÕES
- CERCA

LEGENDA PROJETO:
- RUAS A SEREM PAVIMENTADAS EM PARALELEPÍPIDO
- MEIO FIO REBAIXADO PARA TRAVAMENTO DA PAVIMENTAÇÃO
- MEIO FIO
- SARJETA

RESPONSÁVEL TÉCNICO
Felipe Táyrone Diógenes P. de Queiroz
Engenheiro Civil
RNP: 0622954210

PREFEITURA

PREFEITURA DE JAGUARIBE

DESENVOLVIMENTO
ProjectAssessoria
Arquitetura e Engenharia

PROJETO
PAVIMENTAÇÃO
PROJETO DE PAVIMENTAÇÃO EM PARALELEPÍPEDO

ETAPA
PROJETO EXECUTIVO

DESENHO
GLEISON COSTA

PROPRIETÁRIO (A)
PREFEITURA MUNICIPAL DE JAGUARIBE-CE

DATA
MAIO/2026

LOCAL
JAGUARIBE - CE

ESCALA
INDICADA

REVISÃO

CONTEÚDO
PROJETO DE PAVIMENTAÇÃO
PLANTA, PERFIL LONGITUDINAL E SEÇÃO TIPICA

PRANCHA
47/64

PROCESSO ADMINISTRATIVO
0154
ASSINADO ELETRONICAMENTE

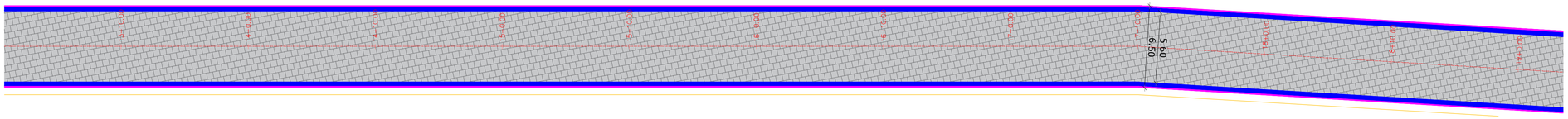

01 PLANTA RUA JAGUASUL - TRECHO 02
ESCALA 1 / 200

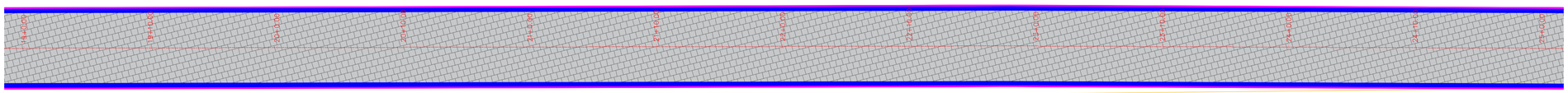

02 PLANTA RUA JAGUASUL - TRECHO 02
ESCALA 1 / 200

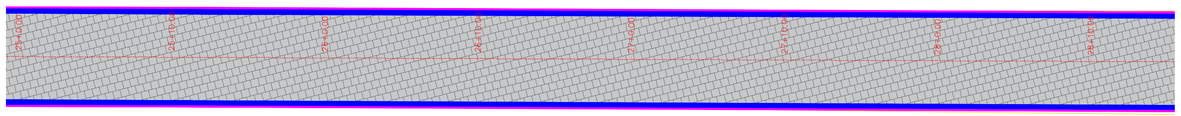

03 PLANTA RUA JAGUASUL - TRECHO 02
ESCALA 1 / 200

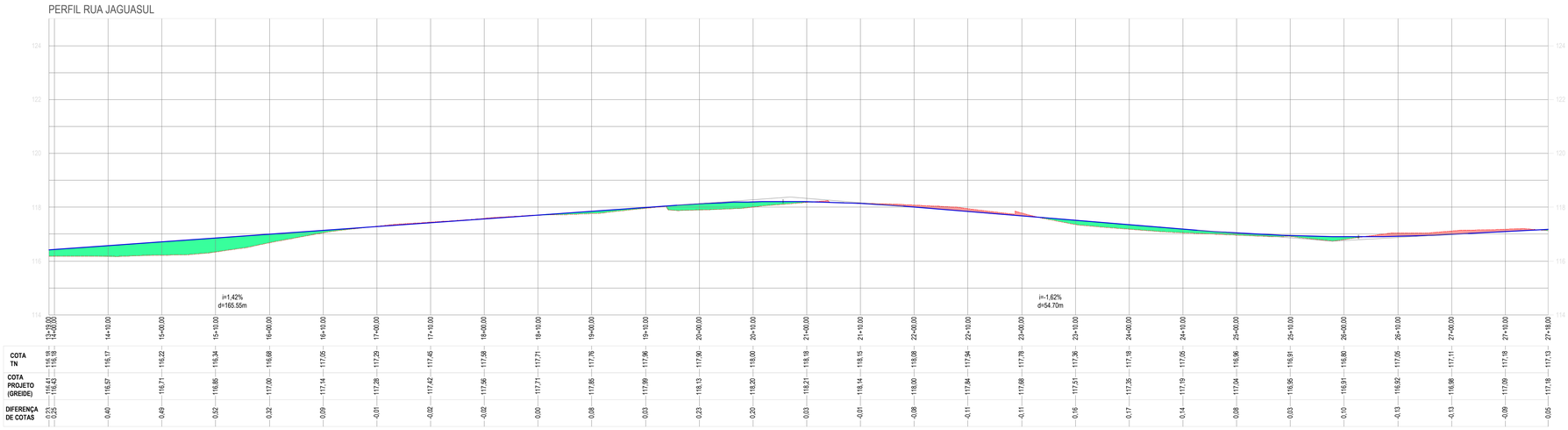

04 PERFIL LONGITUDINAL RUA JAGUASUL - TRECHO 02
ESCALA 1 / 500

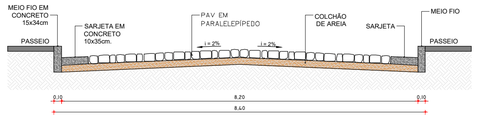

05 SEÇÃO TÍPICA RUA JAGUASUL - TRECHO 02
ESCALA S/E

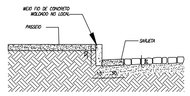

06 DET. MEIO FIO E SARJETA
ESCALA S/E

LEGENDA LEVANTAMENTO:
- ESTRADA CARROÇÁVEL
- EDIFICAÇÕES
- CERCA

LEGENDA PROJETO:
- RUAS A SEREM PAVIMENTADAS EM PARALELEPÍPIDO
- MEIO FIO REBAIXADO PARA TRAVAMENTO DA PAVIMENTAÇÃO
- MEIO FIO
- SARJETA

RESPONSÁVEL TÉCNICO
Felipe Tayrone Drágenes P. de Queiroz
Engenheiro Civil
RNP: 0622954210

PREFEITURA

PREFEITURA DE JAGUARIBE

DESENVOLVIMENTO
ProjectAssessoria
Arquitetura e Engenharia

PROJETO
PAVIMENTAÇÃO
PROJETO DE PAVIMENTAÇÃO EM PARALELEPÍPEDO

ETAPA
PROJETO EXECUTIVO

DESENHO
GLEISON COSTA

PROPRIETÁRIO (A)
PREFEITURA MUNICIPAL DE JAGUARIBE-CE

DATA
MAIO/2026

LOCAL
JAGUARIBE - CE

ESCALA
INDICADA

REVISÃO

CONTEÚDO
PROJETO DE PAVIMENTAÇÃO
PLANTA, PERFIL LONGITUDINAL E SEÇÃO TIPICA

PRANCHA
48/64

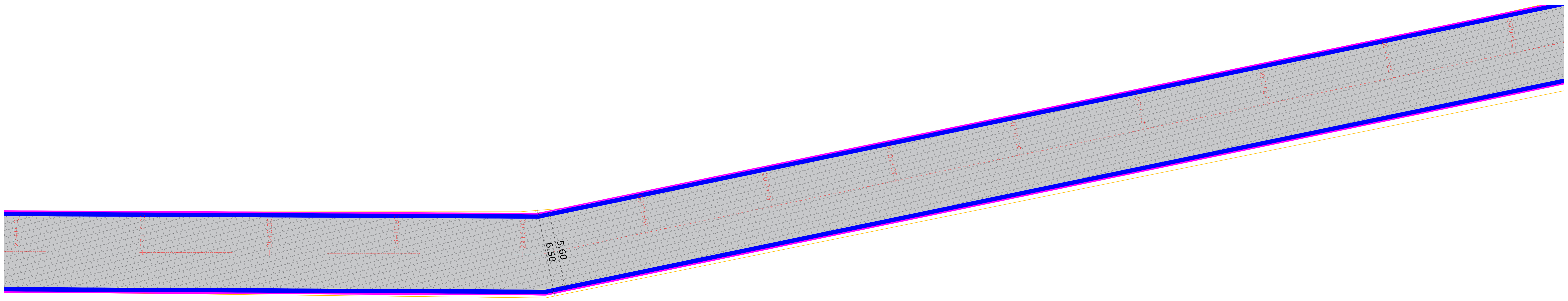

PLANTA RUA JAGUASUL - TRECHO 03
01 ESCALA 1 / 200

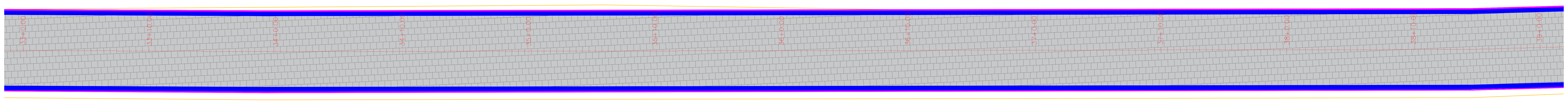

PLANTA RUA JAGUASUL - TRECHO 03
02 ESCALA 1 / 200

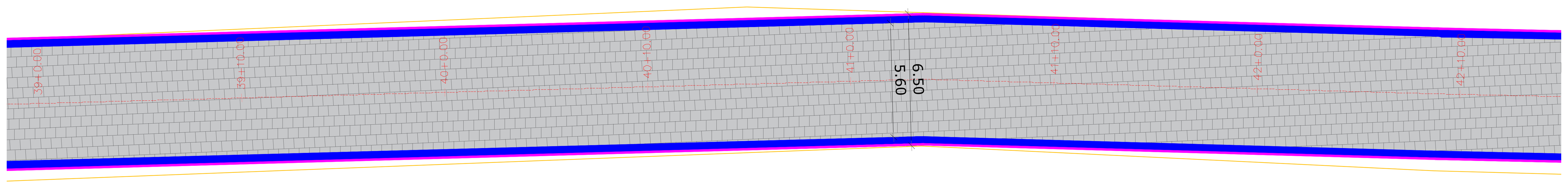

PLANTA RUA JAGUASUL - TRECHO 03
03 ESCALA 1 / 200

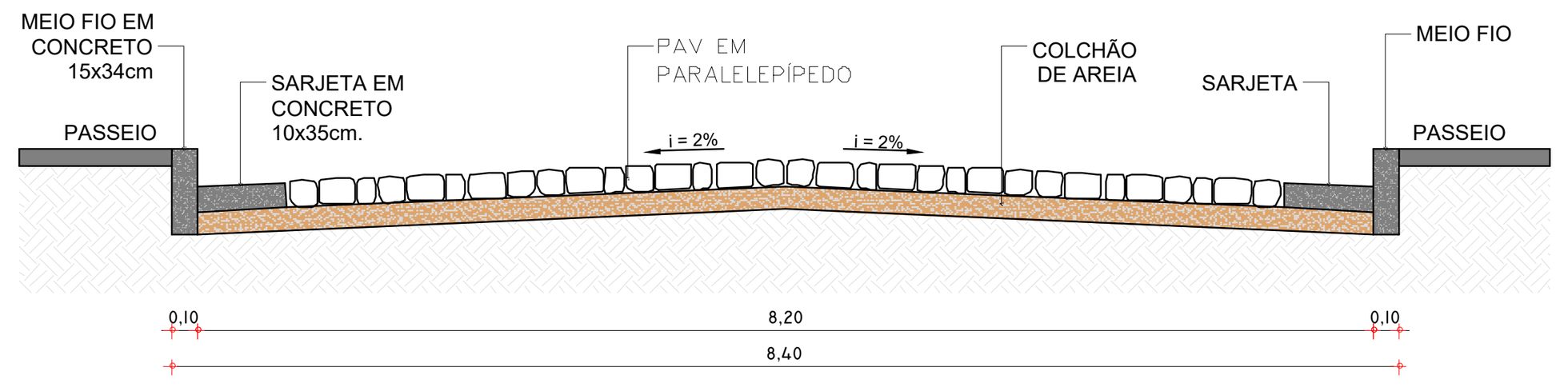

SEÇÃO TÍPICA RUA JAGUASUL - TRECHO 03
05 ESCALA S/E

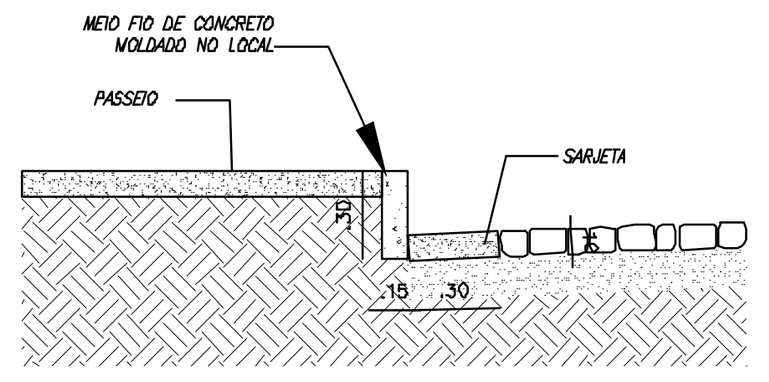

DET. MEIO FIO E SARJETA
06 ESCALA S/E

PERFIL RUA JAGUASUL

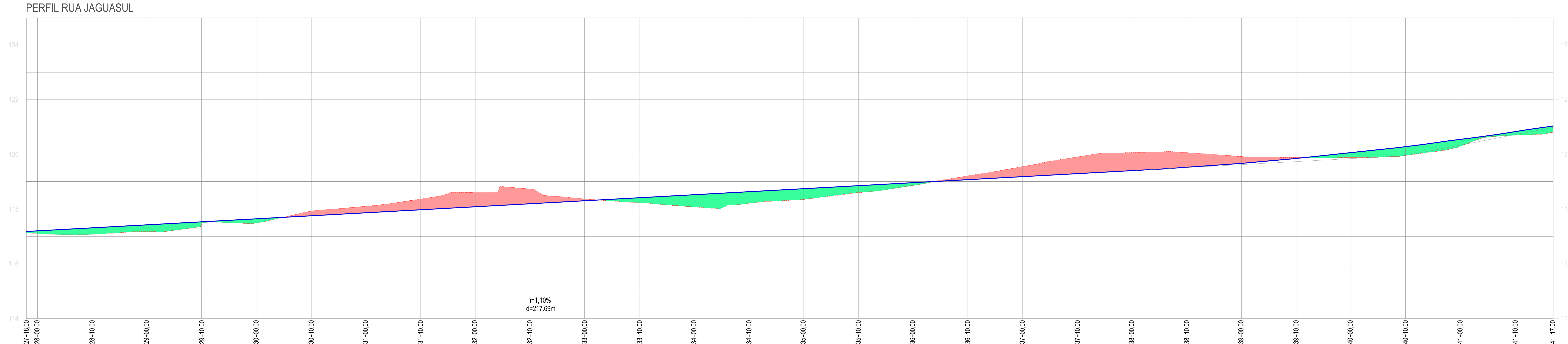

ESTACA	COTA TN	COTA PROJETO (GREIDE)	DIFERENÇA DE COTAS
27+18,00	117,13	117,18	0,05
28+00,00	117,10	117,20	0,10
28+10.00	117,08	117,31	0,23
29+00,00	117,17	117,42	0,25
29+10.00	117,48	117,53	0,06
30+00,00	117,49	117,64	0,15
30+10.00	117,92	117,75	-0,17
31+00,00	118,10	117,86	-0,24
31+10.00	118,37	117,97	-0,39
32+00,00	118,61	118,08	-0,53
32+10.00	118,73	118,19	-0,54
33+00,00	118,37	118,30	-0,06
33+10.00	118,23	118,41	0,18
34+00,00	118,08	118,52	0,45
34+10.00	118,21	118,63	0,43
35+00,00	118,35	118,74	0,40
35+10.00	118,60	118,85	0,26
36+00,00	118,86	118,96	0,10
36+10.00	119,21	119,07	-0,14
37+00,00	119,55	119,18	-0,37
37+10.00	119,90	119,29	-0,61
38+00,00	120,07	119,40	-0,66
38+10.00	120,07	119,53	-0,54
39+00,00	119,92	119,68	-0,24
39+10.00	119,89	119,85	-0,03
40+00,00	119,88	120,05	0,17
40+10.00	119,96	120,29	0,33
41+00,00	120,30	120,54	0,25
41+10.00	120,70	120,83	0,13
41+17,00	120,81	121,04	0,23

PERFIL LONGITUDINAL RUA JAGUASUL - TRECHO 03
04 ESCALA 1 / 500

LEGENDA LEVANTAMENTO:	LEGENDA PROJETO:
ESTRADA CARROÇÁVEL	RUAS A SEREM PAVIMENTADAS EM PARALELEPÍPIDO
EDIFICAÇÕES	MEIO FIO REBAIXADO PARA TRAVAMENTO DA PAVIMENTAÇÃO
CERCA	MEIO FIO
	SARJETA

RESPONSÁVEL TÉCNICO

Felipe Tayrone Diogenes P. de Queiroz
Engenheiro Civil
RNP: 0622954210

PREFEITURA

PREFEITURA DE JAGUARIBE

DESENVOLVIMENTO: Project Assessoria – Arquitetura e Engenharia

PROJETO: **PAVIMENTAÇÃO**
PROJETO DE PAVIMENTAÇÃO EM PARALELEPÍPEDO

ETAPA: PROJETO EXECUTIVO

DESENHO: GLEISON COSTA

PROPRIETÁRIO (A): PREFEITURA MUNICIPAL DE JAGUARIBE-CE

DATA: MAIO/2026

LOCAL: JAGUARIBE - CE

ESCALA: INDICADA

REVISÃO

CONTEÚDO: PROJETO DE PAVIMENTAÇÃO
PLANTA, PERFIL LONGITUDINAL E SEÇÃO TÍPICA

PRANCHA: 49/64

PROCESSO ADMINISTRATIVO 0155 ASSINADO ELETRONICAMENTE

PROCESSO ADMINISTRATIVO
0156
ASSINADO ELETRONICAMENTE

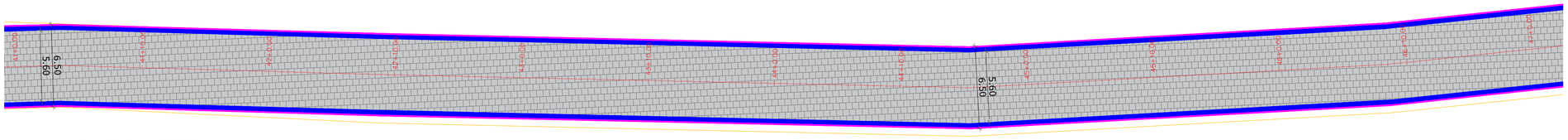

01 PLANTA RUA JAGUASUL - TRECHO 04
ESCALA 1 / 200

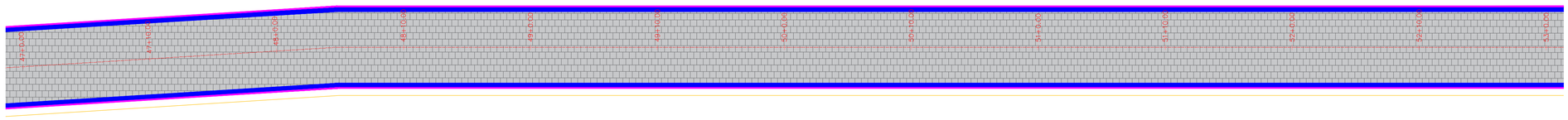

02 PLANTA RUA JAGUASUL - TRECHO 04
ESCALA 1 / 200

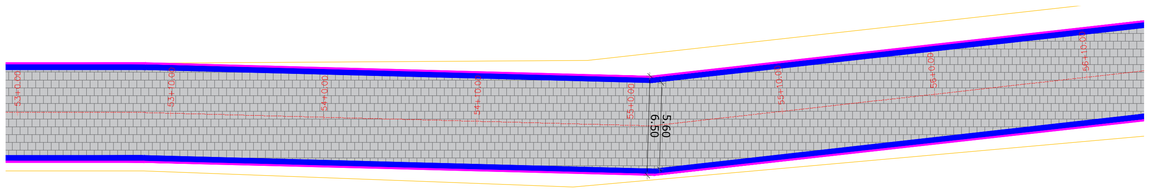

03 PLANTA RUA JAGUASUL - TRECHO 04
ESCALA 1 / 200

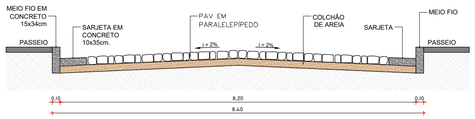

05 SEÇÃO TÍPICA RUA JAGUASUL - TRECHO 04
ESCALA S/E

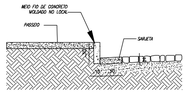

06 DET. MEIO FIO E SARJETA
ESCALA S/E

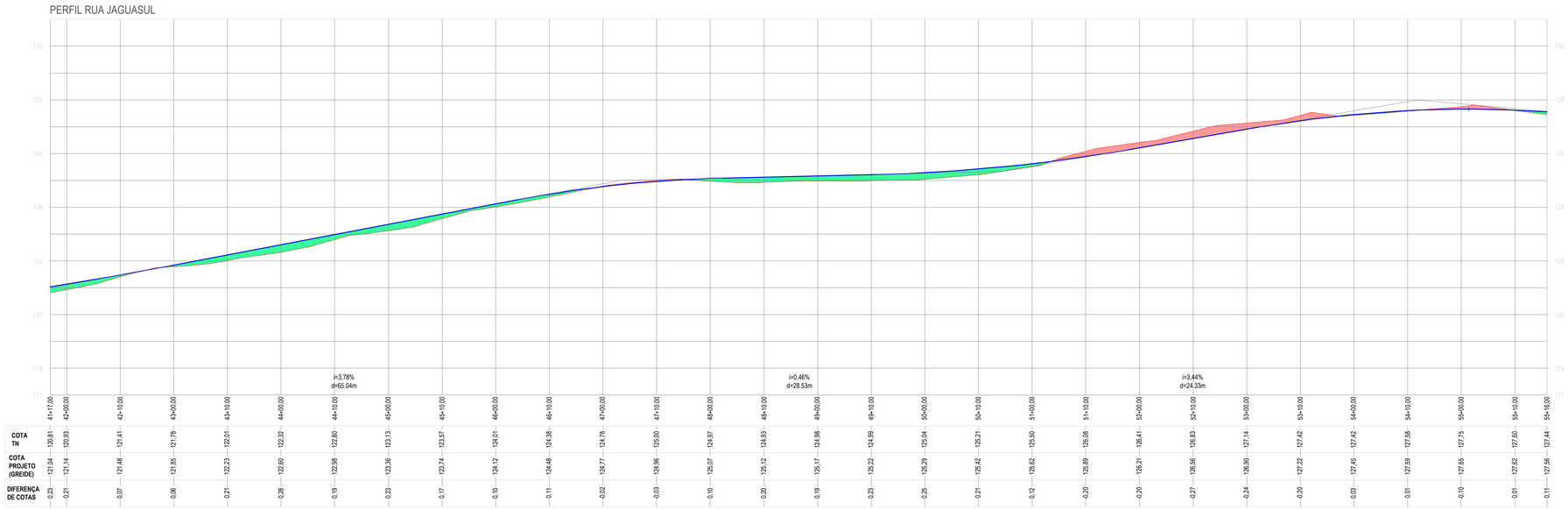

	41+17,00	42+00,00	42+10,00	43+00,00	43+10,00	44+00,00	44+10,00	45+00,00	45+10,00	46+00,00	46+10,00	47+00,00	47+10,00	48+00,00	48+10,00	49+00,00	49+10,00	50+00,00	50+10,00	51+00,00	51+10,00	52+00,00	52+10,00	53+00,00	53+10,00	54+00,00	54+10,00	55+00,00	55+10,00	55+16,00
COTA TN	120,81	120,93	121,41	121,78	122,01	122,32	122,60	122,80	123,13	123,57	124,01	124,38	124,78	125,00	124,97	124,93	124,98	124,99	125,04	125,21	125,50	126,08	126,41	126,83	127,14	127,42	127,42	127,58	127,75	127,60
COTA PROJETO (GREIDE)	121,14	121,14	121,48	121,85	122,23	122,60	122,98	123,36	123,74	124,12	124,48	124,77	124,96	125,07	125,12	125,17	125,22	125,29	125,42	125,62	125,89	126,21	126,50	126,56	126,90	127,22	127,45	127,59	127,65	127,62
DIFERENÇA DE COTAS	0,33	0,21	0,07	0,06	0,21	0,28	0,19	0,23	0,17	0,10	0,11	-0,02	-0,03	0,10	0,20	0,19	0,23	0,25	0,21	0,12	-0,20	-0,20	-0,27	-0,24	-0,20	0,03	0,03	0,01	-0,10	0,01	0,11	0,16

04 PERFIL LONGITUDINAL RUA JAGUASUL - TRECHO 04
ESCALA 1 / 500

LEGENDA LEVANTAMENTO:
- ESTRADA CARROÇÁVEL
- EDIFICAÇÕES
- CERCA

LEGENDA PROJETO:
- RUAS A SEREM PAVIMENTADAS EM PARALELEPÍPIDO
- MEIO FIO REBAIXADO PARA TRAVAMENTO DA PAVIMENTAÇÃO
- MEIO FIO
- SARJETA

RESPONSÁVEL TÉCNICO
Felipe Tayrone Diógenes P. de Queiroz
Engenheiro Civil
RNP: 0622954210

PREFEITURA

PREFEITURA DE JAGUARIBE

DESENVOLVIMENTO
ProjectAssessoria
Arquitetura e Engenharia

PROJETO
PAVIMENTAÇÃO
PROJETO DE PAVIMENTAÇÃO EM PARALELEPÍPEDO

ETAPA
PROJETO EXECUTIVO

DESENHO
GLEISON COSTA

PROPRIETÁRIO (A)
PREFEITURA MUNICIPAL DE JAGUARIBE-CE

DATA
MAIO/2026

LOCAL
JAGUARIBE - CE

ESCALA
INDICADA

REVISÃO

CONTEÚDO
PROJETO DE PAVIMENTAÇÃO
PLANTA, PERFIL LONGITUDINAL E SEÇÃO TIPICA

PRANCHA
50/64

PROCESSO ADMINISTRATIVO
0157
ASSINADO ELETRONICAMENTE

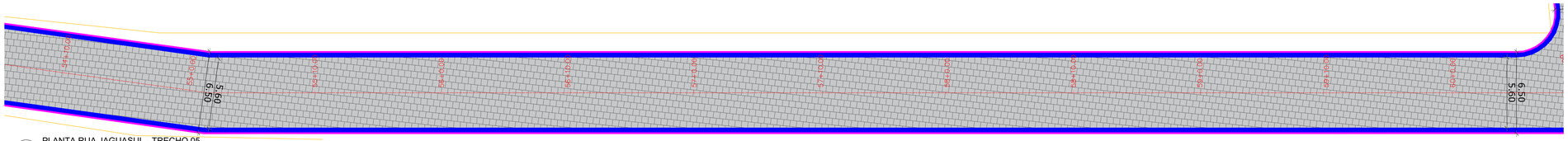

01 PLANTA RUA JAGUASUL - TRECHO 05
ESCALA 1 / 200

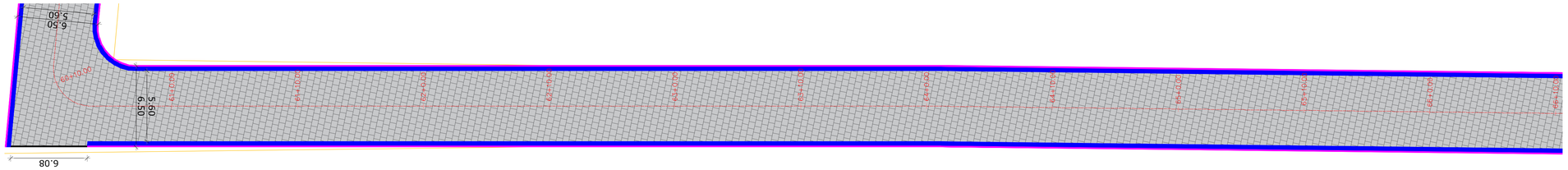

02 PLANTA RUA JAGUASUL - TRECHO 05
ESCALA 1 / 200

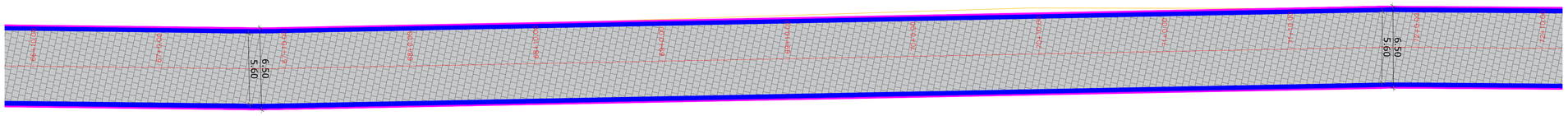

03 PLANTA RUA JAGUASUL - TRECHO 05
ESCALA 1 / 200

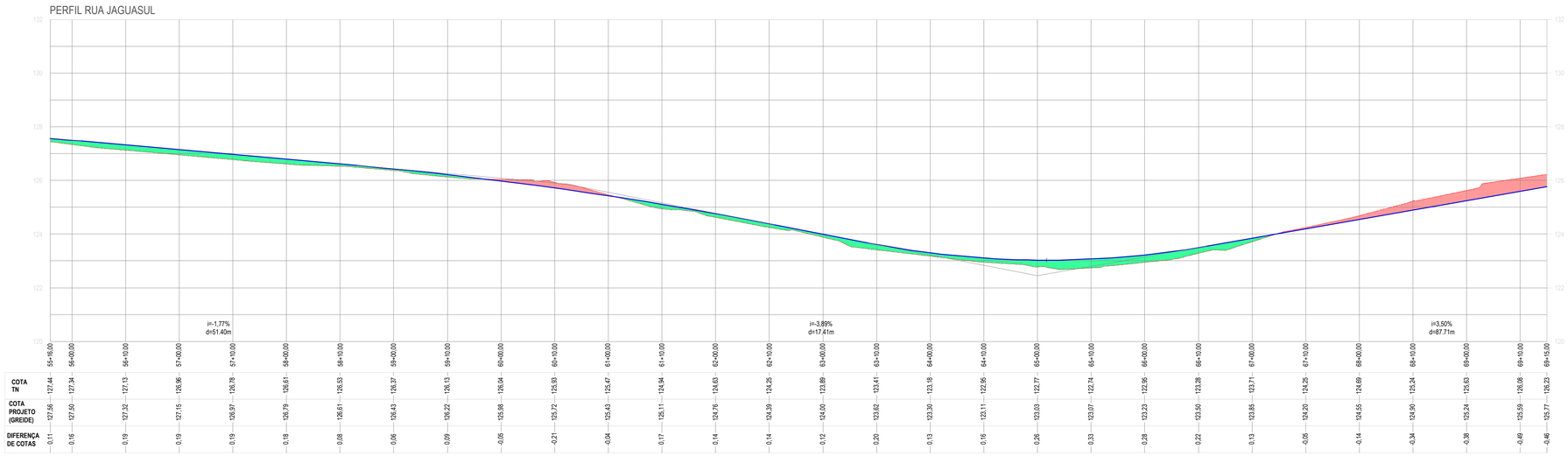

04 PERFIL LONGITUDINAL RUA JAGUASUL - TRECHO 05
ESCALA 1 / 500

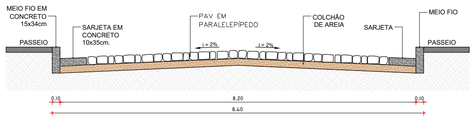

05 SEÇÃO TÍPICA RUA JAGUASUL - TRECHO 05
ESCALA S/E

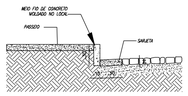

06 DET. MEIO FIO E SARJETA
ESCALA S/E

LEGENDA LEVANTAMENTO:
- ESTRADA CARROÇÁVEL
- EDIFICAÇÕES
- CERCA

LEGENDA PROJETO:
- RUAS A SEREM PAVIMENTADAS EM PARALELEPÍPIDO
- MEIO FIO REBAIXADO PARA TRAVAMENTO DA PAVIMENTAÇÃO
- MEIO FIO
- SARJETA

RESPONSAVEL TECNICO
Felipe Tayrone Diógenes P. de Queiroz
Engenheiro Civil
RNP: 0622954210

PREFEITURA

PREFEITURA DE JAGUARIBE

DESENVOLVIMENTO
ProjectAssessoria
Arquitetura e Engenharia

PROJETO
PAVIMENTAÇÃO
PROJETO DE PAVIMENTAÇÃO EM PARALELEPÍPEDO

ETAPA
PROJETO EXECUTIVO

DESENHO
GLEISON COSTA

PROPRIETÁRIO (A)
PREFEITURA MUNICIPAL DE JAGUARIBE-CE

DATA
MAIO/2026

LOCAL
JAGUARIBE - CE

ESCALA
INDICADA

REVISÃO

CONTEÚDO
PROJETO DE PAVIMENTAÇÃO
PLANTA, PERFIL LONGITUDINAL E SEÇÃO TIPICA

PRANCHA
51/64

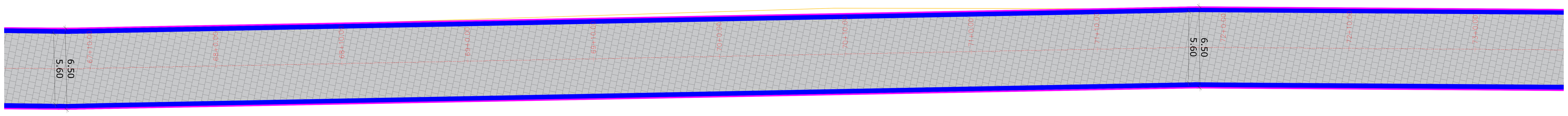

01 PLANTA RUA JAGUASUL - TRECHO 06
ESCALA 1 / 200

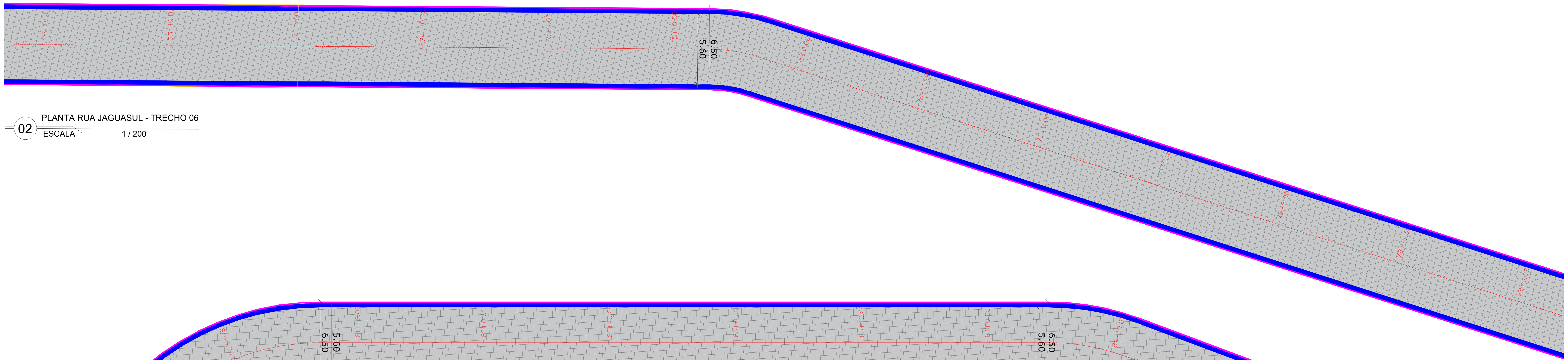

02 PLANTA RUA JAGUASUL - TRECHO 06
ESCALA 1 / 200



03 PLANTA RUA JAGUASUL - TRECHO 06
ESCALA 1 / 200

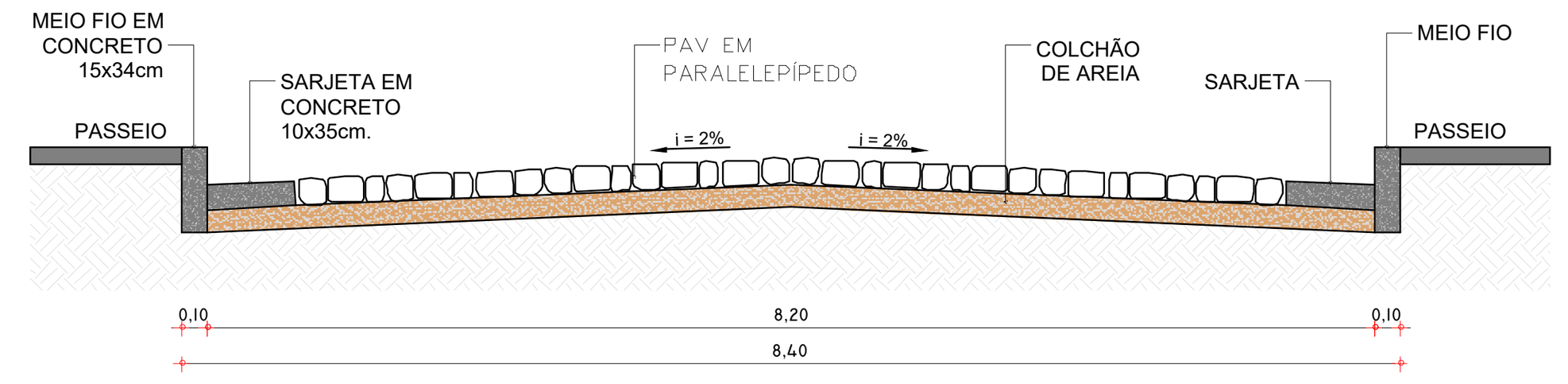

05 SEÇÃO TÍPICA RUA JAGUASUL - TRECHO 06
ESCALA S/E

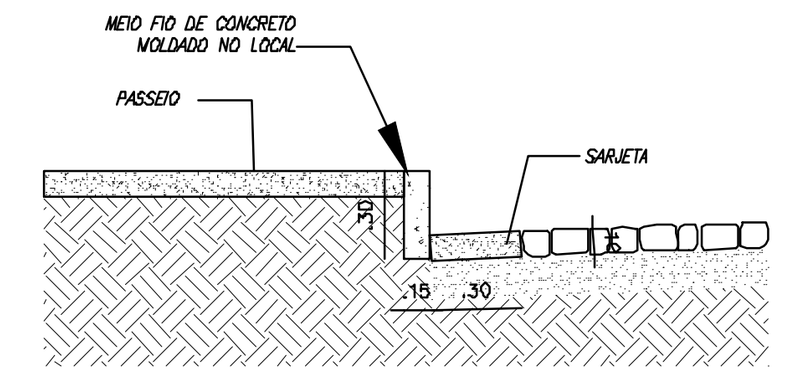

06 DET. MEIO FIO E SARJETA
ESCALA S/E

PERFIL RUA JAGUASUL



ESTACA	COTA TN	COTA PROJETO (GREIDE)	DIFERENÇA DE COTAS
69+15,00	126,23	125,77	-0,46
70+00,00	126,23	125,94	-0,29
70+10.00	126,19	126,29	0,10
71+00,00	126,26	126,64	0,38
71+10.00	126,48	126,91	0,43
72+00,00	126,98	127,04	0,07
72+10.00	127,23	127,03	-0,20
73+00,00	127,18	126,88	-0,30
73+10.00	127,02	126,59	-0,43
74+00,00	126,32	126,15	-0,17
74+10.00	125,65	125,58	-0,07
75+00,00	124,41	124,87	0,46
75+10.00	123,43	124,11	0,69
76+00,00	122,58	123,35	0,77
76+10.00	121,87	122,59	0,73
77+00,00	121,42	121,83	0,41
77+10.00	120,71	121,07	0,37
78+00,00	119,76	120,32	0,55
78+10.00	118,83	119,56	0,73
79+00,00	118,48	118,80	0,31
79+10.00	117,90	118,09	0,19
80+00,00	117,41	117,50	0,09
80+10.00	116,99	117,05	0,06
81+00,00	116,60	116,72	0,12
81+10.00	116,38	116,52	0,15
82+00,00	116,12	116,45	0,33
82+10.00	115,89	116,51	0,63
83+00,00	115,99	116,70	0,71
83+10.00	116,46	117,02	0,56
83+14,00	116,78	117,18	0,40

04 PERFIL LONGITUDINAL RUA JAGUASUL - TRECHO 06
ESCALA 1 / 500

LEGENDA LEVANTAMENTO:	LEGENDA PROJETO:
ESTRADA CARROÇÁVEL	RUAS A SEREM PAVIMENTADAS EM PARALELEPÍPIDO
EDIFICAÇÕES	MEIO FIO REBAIXADO PARA TRAVAMENTO DA PAVIMENTAÇÃO
CERCA	MEIO FIO
	SARJETA

RESPONSÁVEL TÉCNICO
Felipe Tayrone Diogenes P. de Queiroz
Engenheiro Civil
RNP: 0622954210

PREFEITURA

PREFEITURA DE JAGUARIBE

DESENVOLVIMENTO
Project Assessoria
Arquitetura e Engenharia

PROJETO
PAVIMENTAÇÃO
PROJETO DE PAVIMENTAÇÃO EM PARALELEPÍPEDO

ETAPA
PROJETO EXECUTIVO

DESENHO
GLEISON COSTA

PROPRIETÁRIO (A)
PREFEITURA MUNICIPAL DE JAGUARIBE-CE

DATA
MAIO/2026

LOCAL
JAGUARIBE - CE

ESCALA
INDICADA

REVISÃO

CONTEÚDO
PROJETO DE PAVIMENTAÇÃO
PLANTA, PERFIL LONGITUDINAL E SEÇÃO TÍPICA

PRANCHA
52/64

PROCESSO ADMINISTRATIVO
0158
ASSINADO ELETRONICAMENTE

PROCESSO ADMINISTRATIVO
0159
ASSINADO ELETRONICAMENTE

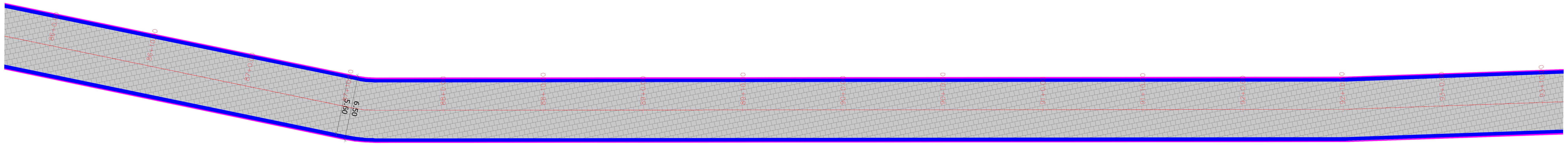

01 PLANTA RUA JAGUASUL - TRECHO 07
ESCALA 1 / 250

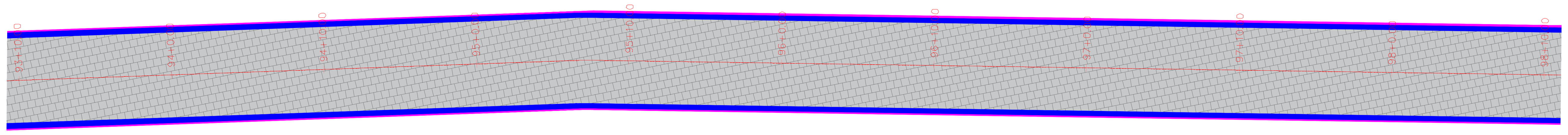

02 PLANTA RUA JAGUASUL - TRECHO 07
ESCALA 1 / 250

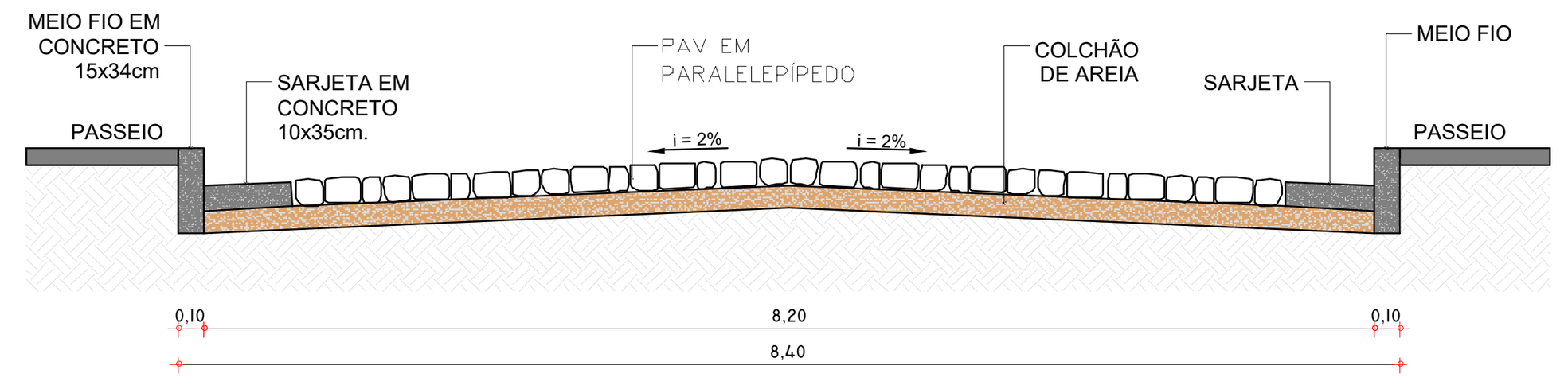

04 SEÇÃO TÍPICA RUA JAGUASUL - TRECHO 07
ESCALA S/E

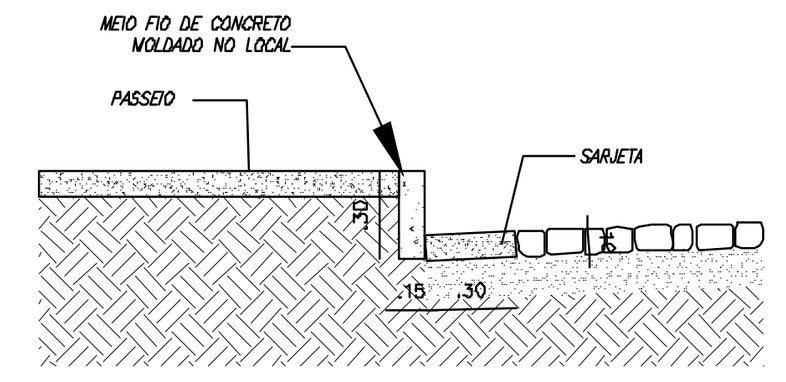

05 DET. MEIO FIO E SARJETA
ESCALA S/E

PERFIL RUA JAGUASUL

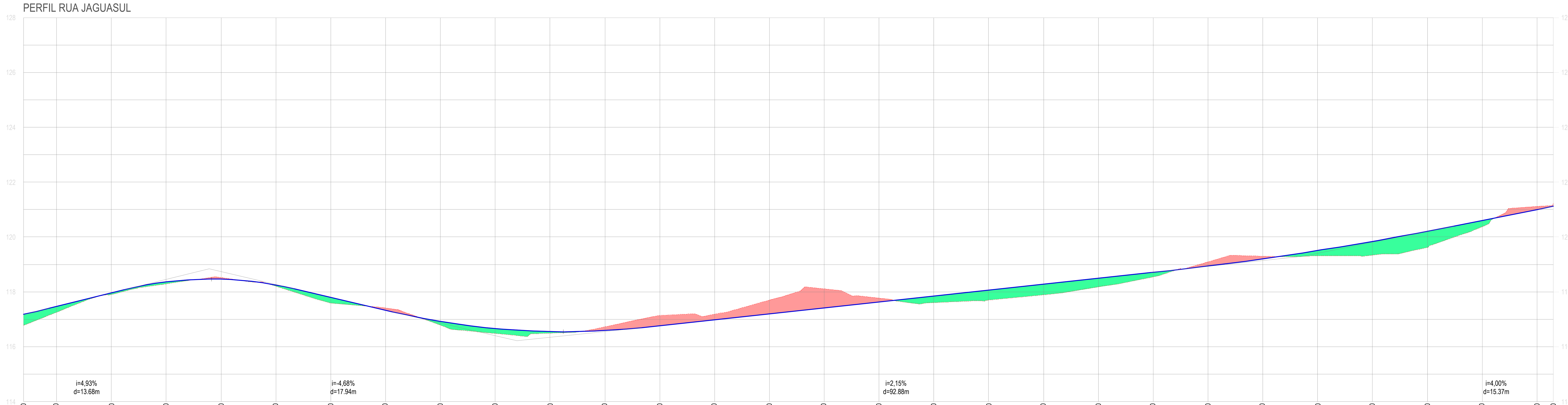

	83+14,00	84+00,00	84+10.00	85+00,00	85+10.00	86+00,00	86+10.00	87+00,00	87+10.00	88+00,00	88+10.00	89+00,00	89+10.00	90+00,00	90+10.00
COTA TN	116,78	117,26	117,90	118,29	118,52	118,21	117,59	117,41	116,79	116,48	116,49	116,73	117,14	117,19	117,70
COTA PROJETO (GREIDE)	117,18	117,47	117,96	118,36	118,46	118,25	117,80	117,33	116,92	116,66	116,55	116,59	116,77	116,99	117,20
DIFERENÇA DE COTAS	0,40	0,21	0,06	0,07	-0,06	0,05	0,21	-0,08	0,14	0,18	0,06	-0,14	-0,37	-0,20	-0,50

	91+00,00	91+10.00	92+00,00	92+10.00	93+00,00	93+10.00	94+00,00	94+10.00	95+00,00	95+10.00	96+00,00	96+10.00	97+00,00	97+10.00	97+13,00
COTA TN	118,11	117,77	117,61	117,70	117,89	118,19	118,54	119,09	119,30	119,31	119,34	119,62	120,37	121,11	121,23
COTA PROJETO (GREIDE)	117,42	117,63	117,85	118,06	118,28	118,49	118,71	118,94	119,21	119,51	119,84	120,21	120,60	121,00	121,12
DIFERENÇA DE COTAS	-0,69	-0,14	0,24	0,36	0,39	0,30	0,16	-0,15	-0,09	0,20	0,50	0,59	0,23	-0,11	-0,11

03 PERFIL LONGITUDINAL RUA JAGUASUL - TRECHO 07
ESCALA 1 / 500

LEGENDA LEVANTAMENTO:
- ESTRADA CARROÇÁVEL
- EDIFICAÇÕES
- CERCA

LEGENDA PROJETO:
- RUAS A SEREM PAVIMENTADAS EM PARALELEPÍPIDO
- MEIO FIO REBAIXADO PARA TRAVAMENTO DA PAVIMENTAÇÃO
- MEIO FIO
- SARJETA

RESPONSÁVEL TÉCNICO
Felipe Tayrone Diógenes P. de Queiroz
Engenheiro Civil
RNP: 0622954210

PREFEITURA

PREFEITURA DE JAGUARIBE

DESENVOLVIMENTO
Project Assessoria
Arquitetura e Engenharia

PROJETO
PAVIMENTAÇÃO
PROJETO DE PAVIMENTAÇÃO EM PARALELEPÍPEDO

ETAPA
PROJETO EXECUTIVO

DESENHO
GLEISON COSTA

PROPRIETÁRIO (A)
PREFEITURA MUNICIPAL DE JAGUARIBE-CE

DATA
MAIO/2026

LOCAL
JAGUARIBE - CE

ESCALA
INDICADA

REVISÃO

CONTEÚDO
PROJETO DE PAVIMENTAÇÃO
PLANTA, PERFIL LONGITUDINAL E SEÇÃO TÍPICA

PRANCHA
53/64

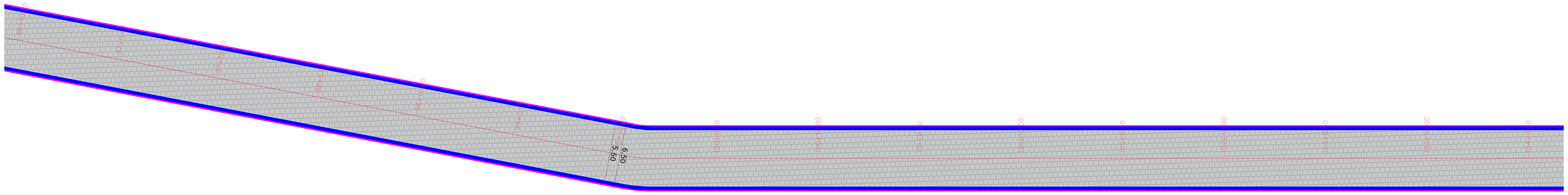

01 PLANTA RUA JAGUASUL - TRECHO 08
ESCALA 1 / 200

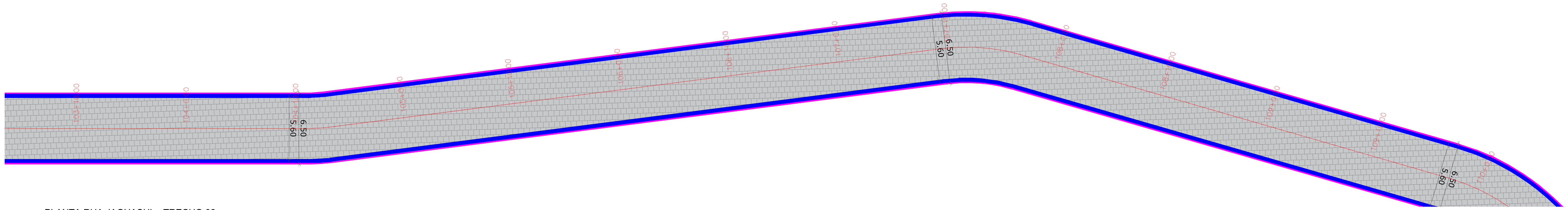

02 PLANTA RUA JAGUASUL - TRECHO 08
ESCALA 1 / 250

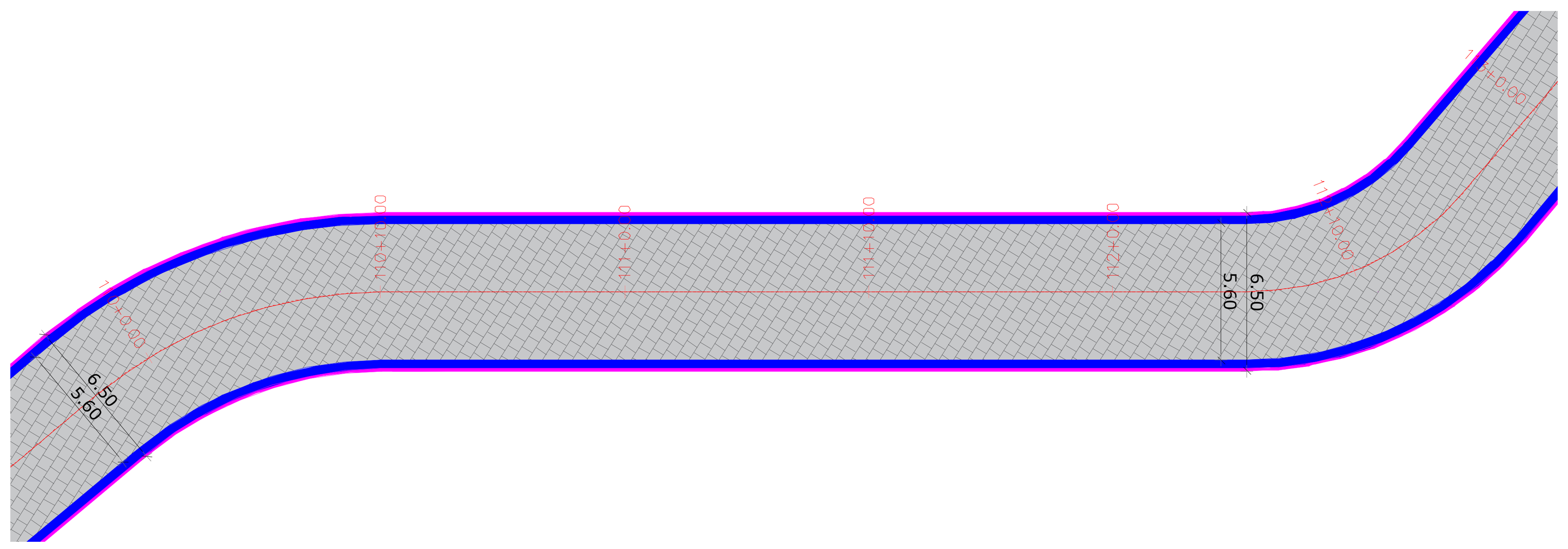

03 PLANTA RUA JAGUASUL - TRECHO 08
ESCALA 1 / 200

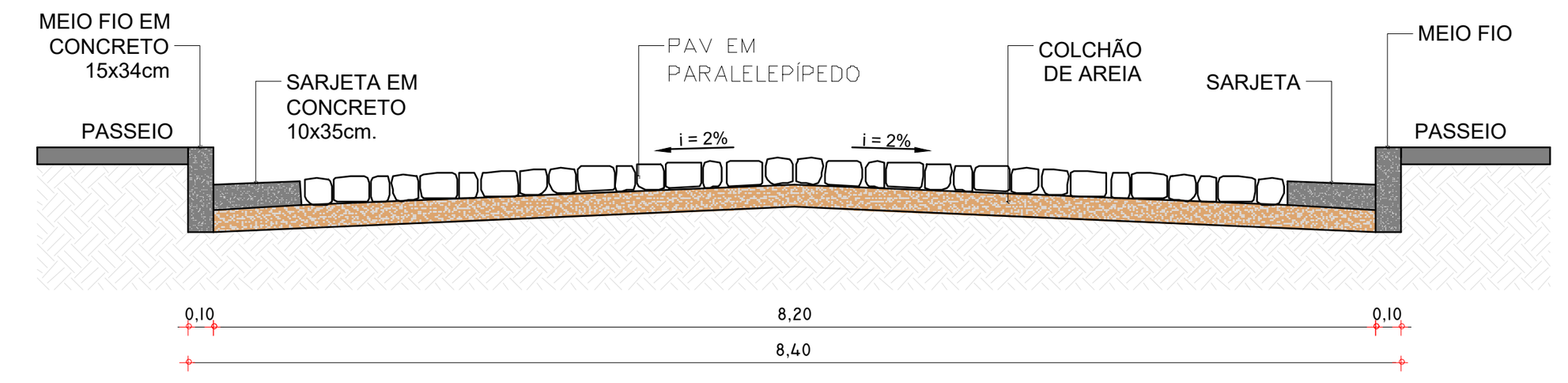

05 SEÇÃO TÍPICA RUA JAGUASUL - TRECHO 08
ESCALA S/E

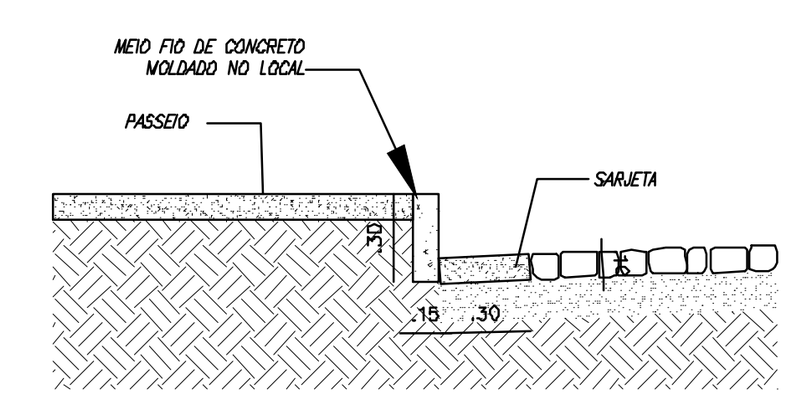

06 DET. MEIO FIO E SARJETA
ESCALA S/E

LEGENDA LEVANTAMENTO:	LEGENDA PROJETO:
ESTRADA CARROÇÁVEL	RUAS A SEREM PAVIMENTADAS EM PARALELEPÍPIDO
EDIFICAÇÕES	MEIO FIO REBAIXADO PARA TRAVAMENTO DA PAVIMENTAÇÃO
CERCA	MEIO FIO
	SARJETA

PERFIL RUA JAGUASUL

	97+13,00	98+00,00	98+10.00	99+00,00	99+10.00	100+00,00	100+10.00	101+00,00	101+10.00	102+00,00
COTA TN	121,23	121,27	121,60	122,51	122,18	122,02	121,89	121,50	121,08	120,68
COTA PROJETO (GREIDE)	121,12	121,36	121,62	121,79	121,86	121,84	121,73	121,52	121,22	120,83
DIFERENÇA DE COTAS	-0,11	0,09	0,02	-0,73	-0,32	-0,17	-0,16	0,02	0,15	0,15

	102+10.00	103+00,00	103+10.00	104+00,00	104+10.00	105+00,00	105+10.00	106+00,00	106+10.00	107+00,00
COTA TN	120,27	119,85	119,50	119,03	118,51	117,88	117,22	116,44	115,65	114,92
COTA PROJETO (GREIDE)	120,34	119,81	119,28	118,75	118,22	117,69	117,16	116,62	116,09	115,56
DIFERENÇA DE COTAS	0,08	-0,04	-0,22	-0,28	-0,29	-0,20	-0,07	0,18	0,44	0,64

	107+10.00	108+00,00	108+10.00	109+00,00	109+10.00	110+00,00	110+10.00	111+00,00	111+10.00	111+12,00
COTA TN	114,59	114,35	114,23	114,23	114,33	114,42	114,83	115,09	115,15	115,20
COTA PROJETO (GREIDE)	115,10	114,75	114,52	114,40	114,39	114,51	114,73	115,08	115,53	115,64
DIFERENÇA DE COTAS	0,51	0,40	0,29	0,17	0,07	0,08	-0,09	-0,01	0,38	0,44

04 PERFIL LONGITUDINAL RUA JAGUASUL - TRECHO 08
ESCALA 1 / 500

RESPONSÁVEL TÉCNICO
Felipe Tayrone Diógenes P. de Queiroz
Engenheiro Civil
RNP: 0622954210

PREFEITURA

PREFEITURA DE JAGUARIBE

DESENVOLVIMENTO
Project Assessoria
Arquitetura e Engenharia

PROJETO	ETAPA
PAVIMENTAÇÃO PROJETO DE PAVIMENTAÇÃO EM PARALELEPÍPEDO	PROJETO EXECUTIVO
	DESENHO: GLEISON COSTA
PROPRIETÁRIO (A): PREFEITURA MUNICIPAL DE JAGUARIBE-CE	DATA: MAIO/2026
LOCAL: JAGUARIBE - CE	ESCALA: INDICADA
REVISÃO / CONTEÚDO: PROJETO DE PAVIMENTAÇÃO — PLANTA, PERFIL LONGITUDINAL E SEÇÃO TÍPICA	PRANCHA: 54/64

PROCESSO ADMINISTRATIVO 0160 ASSINADO ELETRONICAMENTE

PROCESSO ADMINISTRATIVO
0161
ASSINADO ELETRONICAMENTE

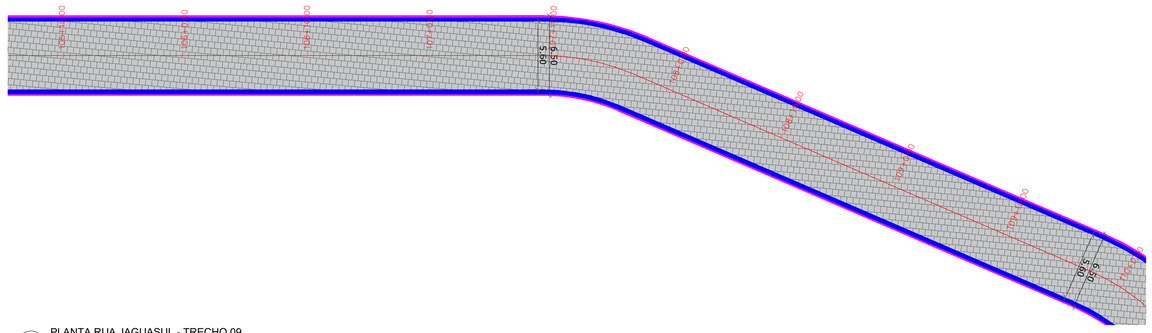

01 PLANTA RUA JAGUASUL - TRECHO 09
ESCALA 1 / 250

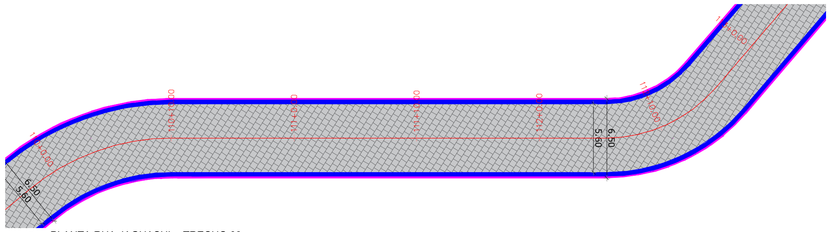

02 PLANTA RUA JAGUASUL - TRECHO 09
ESCALA 1 / 250

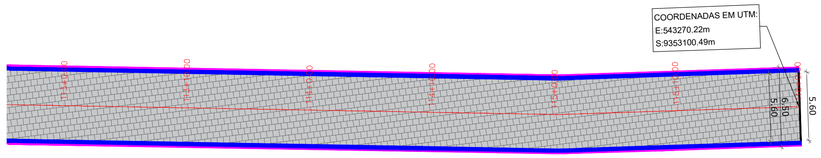

03 PLANTA RUA JAGUASUL - TRECHO 09
ESCALA 1 / 250

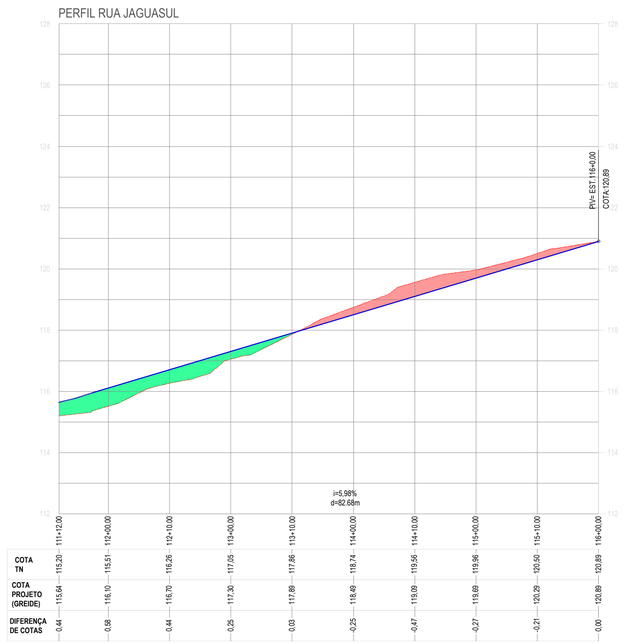

COTA TN	111+12.00	112+00.00	112+10.00	113+00.00	113+10.00	114+00.00	114+10.00	115+00.00	115+10.00	116+00.00
COTA PROJETO (GREIDE)	115.64	116.10	116.70	117.30	117.89	118.49	119.09	119.69	120.29	120.89
DIFERENÇA DE COTAS	0.44	0.58	0.44	0.28	0.03	-0.25	-0.47	-0.27	-0.21	0.00

04 PERFIL LONGITUDINAL RUA JAGUASUL - TRECHO 09
ESCALA 1 / 500

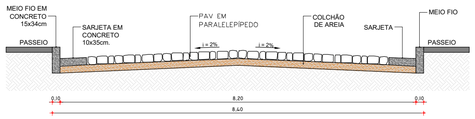

05 SEÇÃO TÍPICA RUA JAGUASUL - TRECHO 08
ESCALA S/E

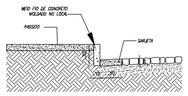

06 DET. MEIO FIO E SARJETA
ESCALA S/E

LEGENDA LEVANTAMENTO:	LEGENDA PROJETO:	
ESTRADA CARROÇÁVEL	RUAS A SEREM PAVIMENTADAS EM PARALELEPÍPIDO	SARJETA
EDIFICAÇÕES	MEIO FIO REBAIXADO PARA TRAVAMENTO DA PAVIMENTAÇÃO	
CERCA	MEIO FIO	

RESPONSÁVEL TÉCNICO
Felipe Táyrone Diógenes P. de Queiroz
Engenheiro Civil
RNP: 0622954210

PREFEITURA

PREFEITURA DE JAGUARIBE

DESENVOLVIMENTO
ProjectAssessoria
Arquitetura e Engenharia

PROJETO
PAVIMENTAÇÃO
PROJETO DE PAVIMENTAÇÃO EM PARALELEPÍPEDO

ETAPA
PROJETO EXECUTIVO

DESENHO
GLEISON COSTA

PROPRIETÁRIO (A)
PREFEITURA MUNICIPAL DE JAGUARIBE-CE

DATA
MAIO/2026

LOCAL
JAGUARIBE - CE

ESCALA
INDICADA

REVISÃO

CONTEÚDO
PROJETO DE PAVIMENTAÇÃO
PLANTA, PERFIL LONGITUDINAL E SEÇÃO TIPICA

PRANCHA
55/64

PROCESSO ADMINISTRATIVO
0162
ASSINADO ELETRONICAMENTE

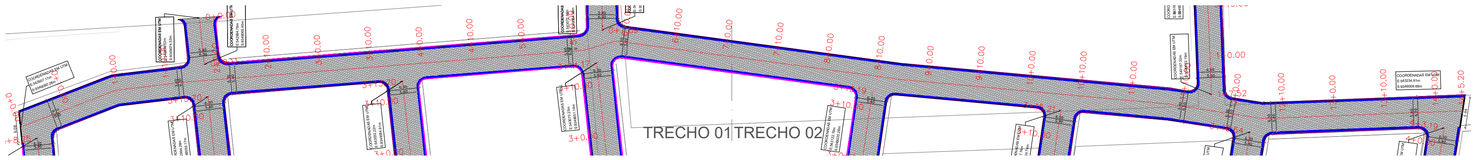

01 PLANTA RUA PROJETAD 21
ESCALA 1 / 600

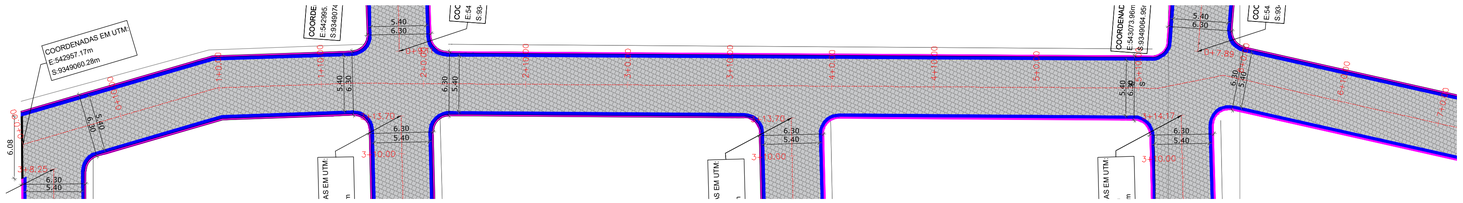

02 PLANTA RUA PROJETAD 21- TRECHO 01
ESCALA 1 / 300

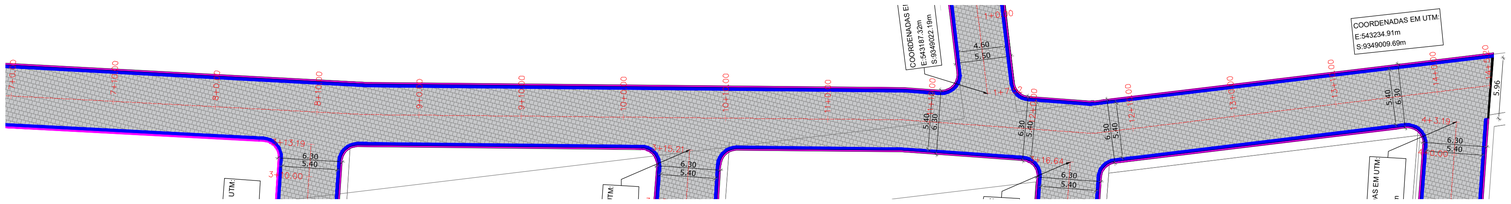

03 PLANTA RUA PROJETAD 21- TRECHO 02
ESCALA 1 / 300

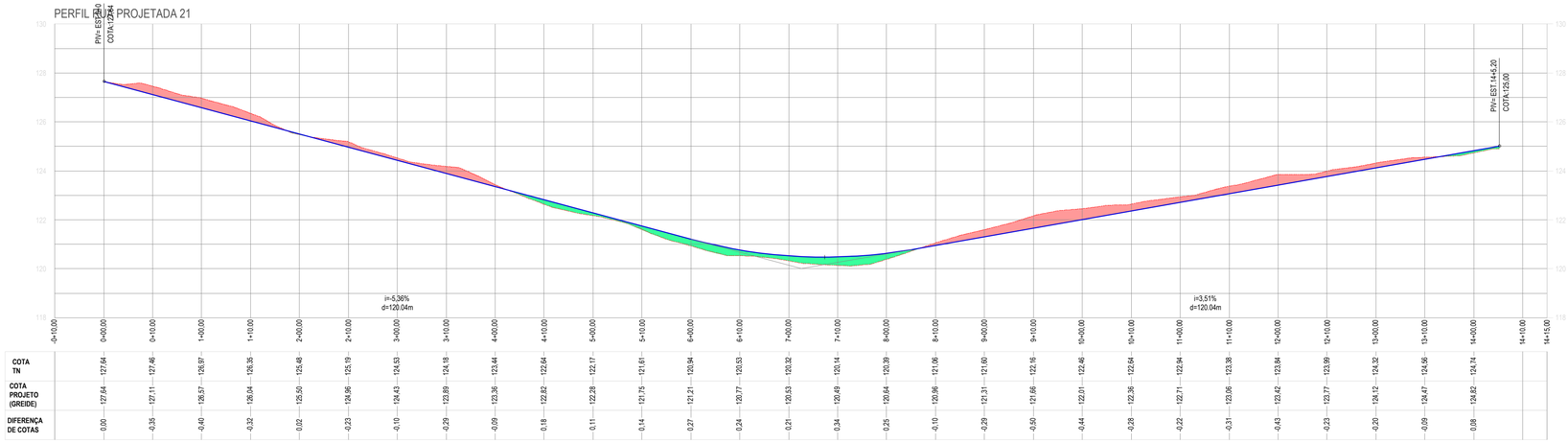

	0+10,00	0+00,00	0+10,00	1+00,00	1+10,00	2+00,00	2+10,00	3+00,00	3+10,00	4+00,00	4+10,00	5+00,00	5+10,00	6+00,00	6+10,00	7+00,00	7+10,00	8+00,00	8+10,00	9+00,00	9+10,00	10+00,00	10+10,00	11+00,00	11+10,00	12+00,00	12+10,00	13+00,00	13+10,00	14+00,00	14+10,00	14+15,00
COTA TN		127,64	127,46	126,91	126,35	125,48	125,19	124,53	124,19	123,44	122,64	122,17	121,61	120,94	120,53	120,32	120,14	120,39	121,06	121,60	122,19	122,46	122,64	122,94	123,38	123,84	123,89	124,32	124,56	124,74		
COTA PROJETO (GREIDE)		127,64	127,11	126,57	126,04	125,50	124,96	124,43	123,89	123,36	122,82	122,28	121,75	121,21	120,77	120,53	120,49	120,64	120,96	121,31	121,66	122,01	122,36	122,71	123,06	123,42	123,77	124,12	124,47	124,82		
DIFERENÇA DE COTAS		0,00	-0,35	-0,40	-0,32	0,02	-0,23	-0,10	-0,29	-0,09	0,18	0,11	0,14	0,27	0,24	0,21	0,34	0,25	-0,10	-0,29	-0,50	-0,44	-0,28	-0,22	-0,31	-0,43	-0,23	-0,20	-0,09	0,08		

04 PERFIL LONGITUDINAL RUA PROJETADA 21
ESCALA 1 / 600

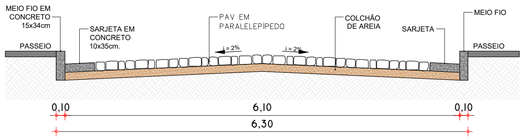

05 SEÇÃO TÍPICA RUA PROJETADA 21
ESCALA S/E

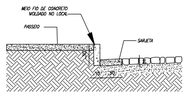

06 DET. MEIO FIO E SARJETA
ESCALA S/E

LEGENDA LEVANTAMENTO:	LEGENDA PROJETO:	
ESTRADA CARROÇÁVEL	RUAS A SEREM PAVIMENTADAS EM PARALELEPÍPIDO	SARJETA
EDIFICAÇÕES	MEIO FIO REBAIXADO PARA TRAVAMENTO DA PAVIMENTAÇÃO	
CERCA	MEIO FIO	

RESPONSÁVEL TÉCNICO
Felipe Tayrone Diogenes P. de Queiroz
Engenheiro Civil
RNP: 0622954210

PREFEITURA

PREFEITURA DE JAGUARIBE

DESENVOLVIMENTO
ProjectAssessoria
Arquitetura e Engenharia

PROJETO
PAVIMENTAÇÃO
PROJETO DE PAVIMENTAÇÃO EM PARALELEPÍPEDO

ETAPA
PROJETO EXECUTIVO

DESENHO
GLEISON COSTA

PROPRIETÁRIO (A)
PREFEITURA MUNICIPAL DE JAGUARIBE-CE

DATA
MAIO/2026

LOCAL
JAGUARIBE - CE

ESCALA
INDICADA

REVISÃO

CONTEÚDO
PROJETO DE PAVIMENTAÇÃO
PLANTA, PERFIL LONGITUDINAL E SEÇÃO TIPICA

PRANCHA
56/64

PROCESSO ADMINISTRATIVO
0163
ASSINADO ELETRONICAMENTE

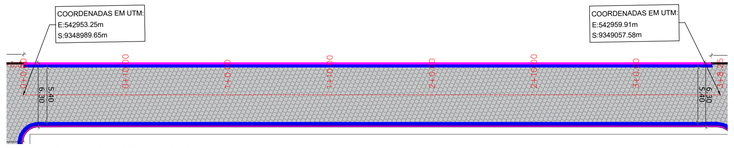

01 PLANTA RUA PROJETADA 22
ESCALA 1 / 300

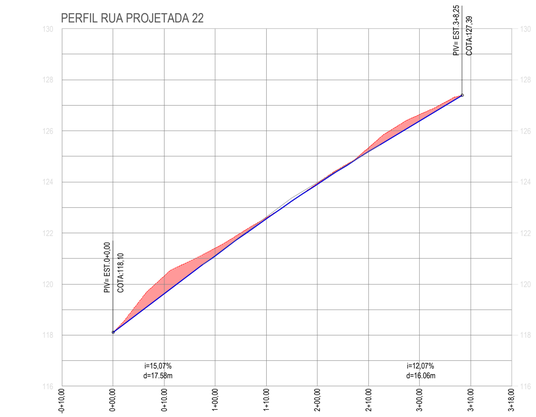

	0+10,00	0+00,00	0+10,00	1+00,00	1+10,00	2+00,00	2+10,00	3+00,00	3+10,00	3+18,00
COTA TN	118,10	118,10	120,31	121,41	122,60	123,95	125,34	126,64		
COTA PROJETO (GREIDE)	118,10	119,61	121,11	122,56	123,91	125,18	126,39			
DIFERENÇA DE COTAS	0,00	-0,70	-0,30	-0,05	-0,04	-0,16	-0,25			

02 PERFIL LONGITUDINAL RUA PROJETADA 22
ESCALA 1 / 600

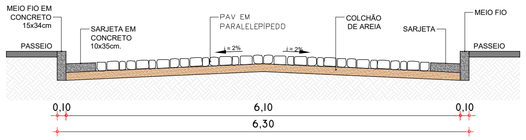

03 SEÇÃO TÍPICA RUA PROJETADA 22
ESCALA S/E

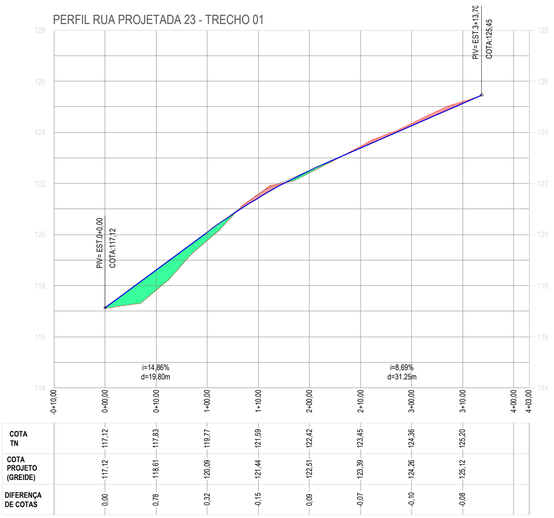

	0+10,00	0+00,00	0+10,00	1+00,00	1+10,00	2+00,00	2+10,00	3+00,00	3+10,00	4+00,00	4+03,00
COTA TN	117,12	117,12	117,83	119,77	121,59	122,42	123,45	124,36	125,20		
COTA PROJETO (GREIDE)	117,12	118,61	120,09	121,44	122,51	123,38	124,26	125,12			
DIFERENÇA DE COTAS	0,00	0,78	0,32	-0,15	-0,09	-0,07	-0,10	-0,08			

05 PERFIL LONGITUDINAL RUA PROJETADA 23 - TRECHO 01
ESCALA 1 / 600

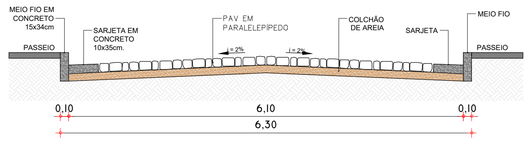

06 SEÇÃO TÍPICA RUA PROJETADA 23 - TRECHO 01
ESCALA S/E

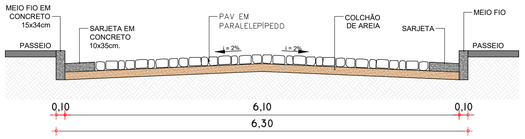

09 SEÇÃO TÍPICA RUA PROJETADA 23 - TRECHO 02
ESCALA S/E

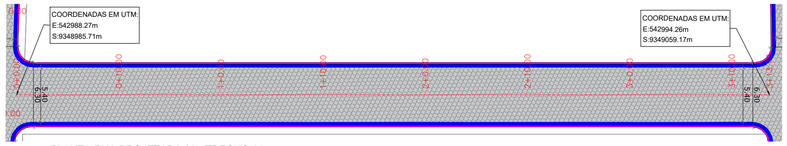

04 PLANTA RUA PROJETADA 23 - TRECHO 01
ESCALA 1 / 300

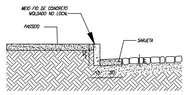

10 DET. MEIO FIO E SARJETA
ESCALA S/E

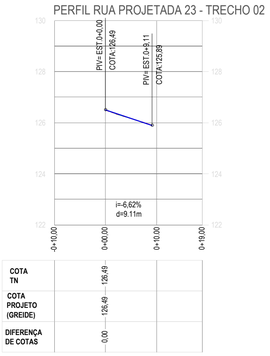

	0+10,00	0+00,00	0+10,00	0+19,00
COTA TN	126,49			
COTA PROJETO (GREIDE)	126,49			
DIFERENÇA DE COTAS	0,00			

08 PERFIL LONGITUDINAL RUA PROJETADA 23 - TRECHO 02
ESCALA 1 / 600

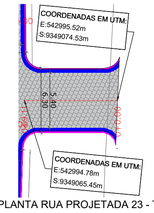

07 PLANTA RUA PROJETADA 23 - TRECHO 02
ESCALA 1 / 300

LEGENDA LEVANTAMENTO:
- ESTRADA CARROÇÁVEL
- EDIFICAÇÕES
- CERCA

LEGENDA PROJETO:
- RUAS A SEREM PAVIMENTADAS EM PARALELEPÍPIDO
- MEIO FIO REBAIXADO PARA TRAVAMENTO DA PAVIMENTAÇÃO
- MEIO FIO
- SARJETA

RESPONSÁVEL TÉCNICO
Felipe Tayrone Diógenes P. de Queiroz
Engenheiro Civil
RNP: 0622954210

PREFEITURA

PREFEITURA DE JAGUARIBE

DESENVOLVIMENTO
ProjectAssessoria
Arquitetura e Engenharia

PROJETO
PAVIMENTAÇÃO
PROJETO DE PAVIMENTAÇÃO EM PARALELEPÍPEDO

ETAPA
PROJETO EXECUTIVO

DESENHO
GLEISON COSTA

PROPRIETÁRIO (A)
PREFEITURA MUNICIPAL DE JAGUARIBE-CE

DATA
MAIO/2026

LOCAL
JAGUARIBE - CE

ESCALA
INDICADA

REVISÃO

CONTEÚDO
PROJETO DE PAVIMENTAÇÃO
PLANTA, PERFIL LONGITUDINAL E SEÇÃO TIPICA

PRANCHA
57/64

PROCESSO ADMINISTRATIVO
0164
ASSINADO ELETRONICAMENTE

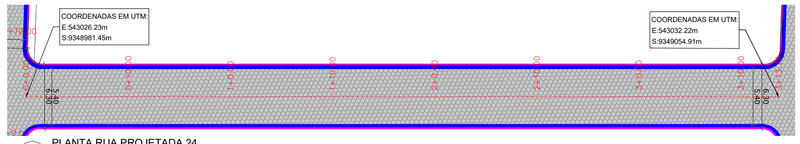

01 PLANTA RUA PROJETADA 24
ESCALA 1 / 300

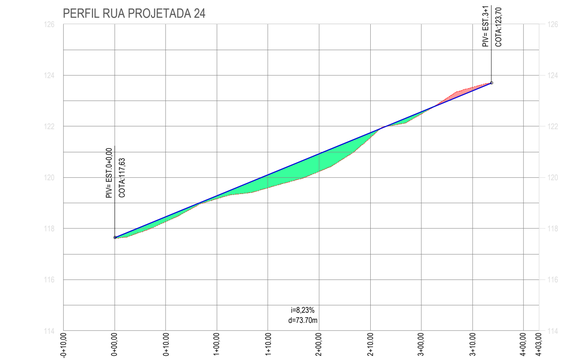

	0+10,00	0+00,00	0+10,00	1+00,00	1+10,00	2+00,00	2+10,00	3+00,00	3+10,00	4+00,00	4+03,00
COTA TN	117,63	117,63	118,27	119,17	119,60	120,24	121,56	122,48	123,53		
COTA PROJETO (GREIDE)	117,63	117,63	118,46	119,28	120,10	120,93	121,75	122,57	123,40		
DIFERENÇA DE COTAS	0,00	0,00	0,18	0,11	0,51	0,69	0,19	0,09	-0,13		

02 PERFIL LONGITUDINAL RUA PROJETADA 24
ESCALA 1 / 600

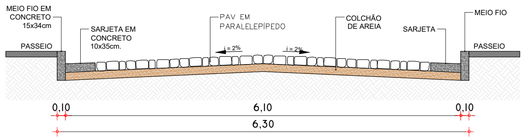

03 SEÇÃO TÍPICA RUA PROJETADA 24
ESCALA S/E

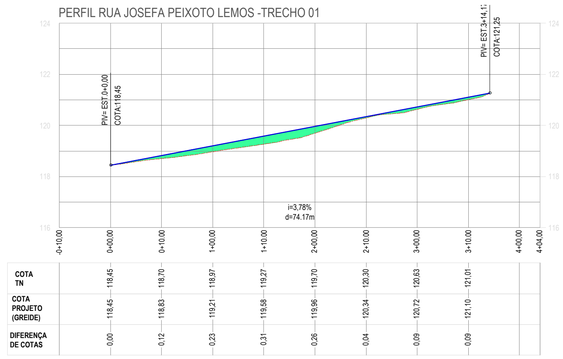

	0+10,00	0+00,00	0+10,00	1+00,00	1+10,00	2+00,00	2+10,00	3+00,00	3+10,00	4+00,00	4+04,00
COTA TN	118,45	118,45	118,70	118,97	119,27	119,70	120,30	120,63	121,01		
COTA PROJETO (GREIDE)	118,45	118,45	118,83	119,21	119,58	119,96	120,34	120,72	121,10		
DIFERENÇA DE COTAS	0,00	0,00	0,12	0,23	0,31	0,26	0,04	0,09	-0,09		

05 PERFIL LONGITUDINAL RUA JOSEFA PEIXOTO LEMOS - TRECHO 01
ESCALA 1 / 600

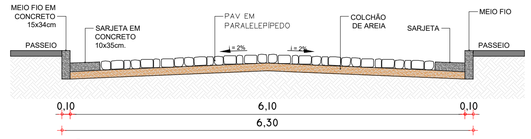

06 SEÇÃO TÍPICA RUA JOSEFA PEIXOTO LEMOS - TRECHO 01
ESCALA S/E

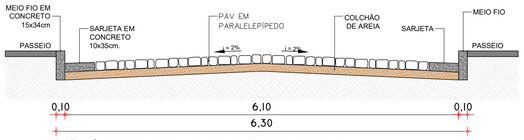

09 SEÇÃO TÍPICA RUA JOSEFA PEIXOTO LEMOS - TRECHO 02
ESCALA S/E

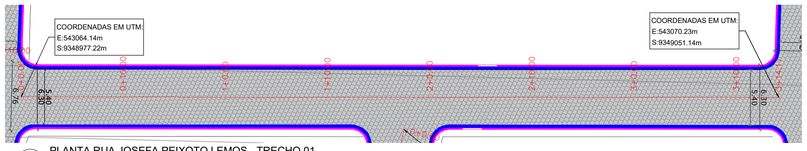

04 PLANTA RUA JOSEFA PEIXOTO LEMOS - TRECHO 01
ESCALA 1 / 300

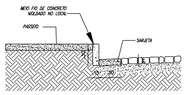

10 DET. MEIO FIO E SARJETA
ESCALA S/E

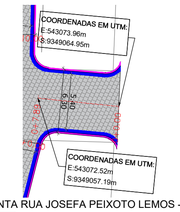

07 PLANTA RUA JOSEFA PEIXOTO LEMOS - TRECHO 02
ESCALA 1 / 300

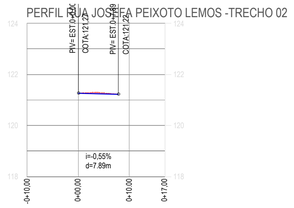

	0+10,00	0+00,00	0+10,00	0+17,00
COTA TN	121,27			
COTA PROJETO (GREIDE)	121,27	121,27		
DIFERENÇA DE COTAS	0,00			

08 PERFIL LONGITUDINAL RUA JOSEFA PEIXOTO LEMOS - TRECHO 02
ESCALA 1 / 600

LEGENDA LEVANTAMENTO:
- ESTRADA CARROÇÁVEL
- EDIFICAÇÕES
- CERCA

LEGENDA PROJETO:
- RUAS A SEREM PAVIMENTADAS EM PARALELEPÍPIDO
- MEIO FIO REBAIXADO PARA TRAVAMENTO DA PAVIMENTAÇÃO
- MEIO FIO
- SARJETA

RESPONSÁVEL TÉCNICO
Felipe Tayrone Diogenes P. de Queiroz
Engenheiro Civil
RNP: 0622954210

PREFEITURA

PREFEITURA DE JAGUARIBE

DESENVOLVIMENTO
ProjectAssessoria
Arquitetura e Engenharia

PROJETO
PAVIMENTAÇÃO
PROJETO DE PAVIMENTAÇÃO EM PARALELEPÍPEDO

ETAPA
PROJETO EXECUTIVO

DESENHO
GLEISON COSTA

PROPRIETÁRIO (A)
PREFEITURA MUNICIPAL DE JAGUARIBE-CE

DATA
MAIO/2026

LOCAL
JAGUARIBE - CE

ESCALA
INDICADA

REVISÃO

CONTEÚDO
PROJETO DE PAVIMENTAÇÃO
PLANTA, PERFIL LONGITUDINAL E SEÇÃO TIPICA

PRANCHA
58/64

PROCESSO ADMINISTRATIVO
0165
ASSINADO ELETRONICAMENTE

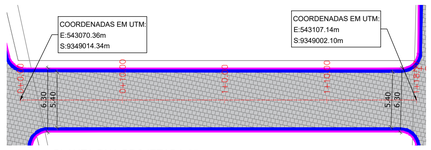

01 PLANTA RUA PROJETADA 25
ESCALA 1 / 300

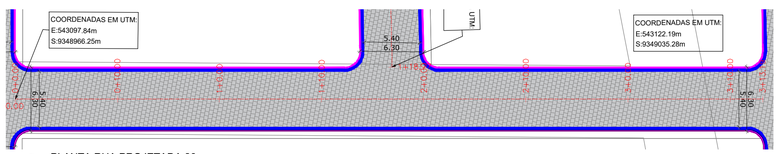

04 PLANTA RUA PROJETADA 26
ESCALA 1 / 300

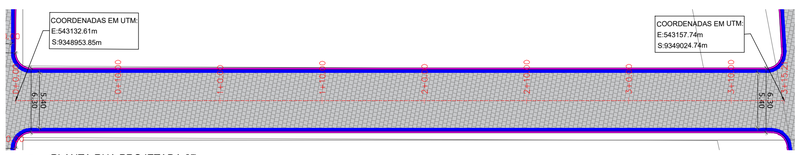

07 PLANTA RUA PROJETADA 27
ESCALA 1 / 300

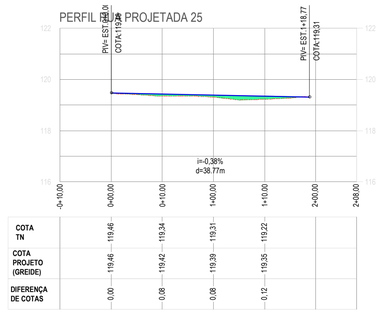

COTA TN	119.46	119.46	119.34	119.31	119.22		
COTA PROJETO (GREIDE)	119.46	119.42	119.39	119.35	119.22		
DIFERENÇA DE COTAS	0.00	0.08	0.08	0.12			

02 PERFIL LONGITUDINAL RUA PROJETADA 25
ESCALA 1 / 600

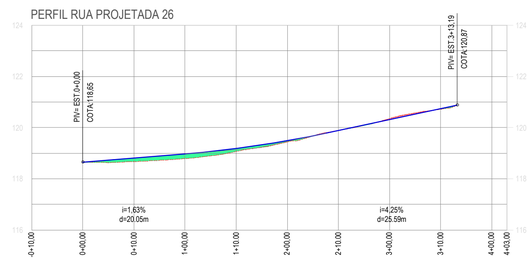

COTA TN	118.65	118.68	118.79	119.07	119.44	119.89	120.36	120.72			
COTA PROJETO (GREIDE)	118.65	118.61	118.97	119.18	119.49	119.89	120.31	120.74			
DIFERENÇA DE COTAS	0.00	0.14	0.18	0.11	0.05	0.01	0.04	0.01			

05 PERFIL LONGITUDINAL RUA PROJETADA 26
ESCALA 1 / 600

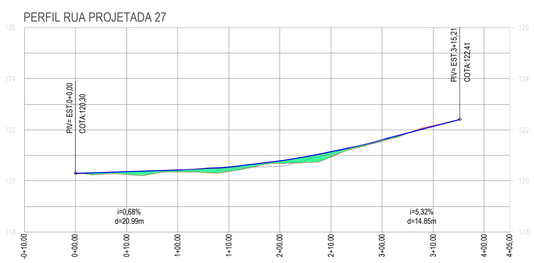

COTA TN	120.30	120.25	120.36	120.37	120.68	120.94	121.55	122.16			
COTA PROJETO (GREIDE)	120.30	120.37	120.43	120.55	120.78	121.14	121.60	122.14			
DIFERENÇA DE COTAS	0.00	0.11	0.08	0.18	0.10	0.20	0.05	-0.03			

08 PERFIL LONGITUDINAL RUA PROJETADA 27
ESCALA 1 / 600

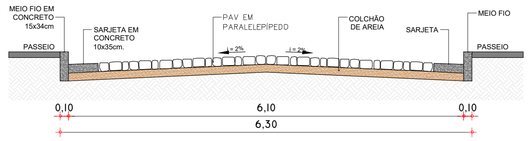

03 SEÇÃO TÍPICA RUA PROJETADA 25
ESCALA S/E

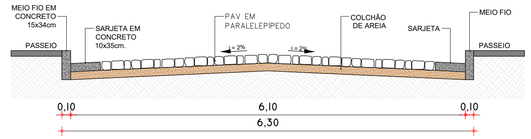

06 SEÇÃO TÍPICA RUA PROJETADA 26
ESCALA S/E

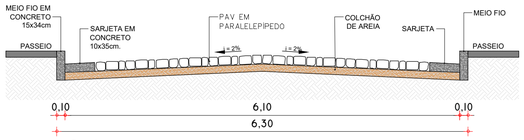

09 SEÇÃO TÍPICA RUA PROJETADA 23 - TRECHO 02
ESCALA S/E

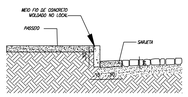

10 DET. MEIO FIO E SARJETA
ESCALA S/E

LEGENDA LEVANTAMENTO:	LEGENDA PROJETO:	
ESTRADA CARROÇÁVEL	RUAS A SEREM PAVIMENTADAS EM PARALELEPÍPIDO	SARJETA
EDIFICAÇÕES	MEIO FIO REBAIXADO PARA TRAVAMENTO DA PAVIMENTAÇÃO	
CERCA	MEIO FIO	

RESPONSÁVEL TÉCNICO
Felipe Tayrone Diogenes P. de Queiroz
Engenheiro Civil
RNP: 0622954210

PREFEITURA

PREFEITURA DE JAGUARIBE

DESENVOLVIMENTO
ProjectAssessoria
Arquitetura e Engenharia

PROJETO
PAVIMENTAÇÃO
PROJETO DE PAVIMENTAÇÃO EM PARALELEPÍPEDO

ETAPA
PROJETO EXECUTIVO

DESENHO
GLEISON COSTA

PROPRIETÁRIO (A)
PREFEITURA MUNICIPAL DE JAGUARIBE-CE

DATA
MAIO/2026

LOCAL
JAGUARIBE - CE

ESCALA
INDICADA

REVISÃO

CONTEÚDO
PROJETO DE PAVIMENTAÇÃO
PLANTA, PERFIL LONGITUDINAL E SEÇÃO TIPICA

PRANCHA
59/64

PROCESSO ADMINISTRATIVO
0166
ASSINADO ELETRONICAMENTE

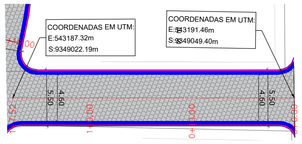

01 PLANTA RUA MAFALDO BEZERRA GOIS
ESCALA 1 / 300

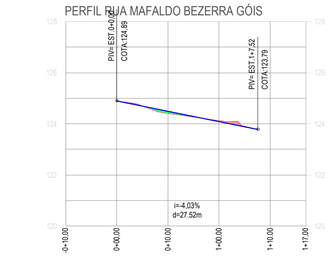

	0+10,00	0+00,00	0+10,00	1+00,00	1+10,00	1+17,00
COTA TN	124,89	124,41	124,12			
COTA PROJETO (GREIDE)	124,89	124,49	124,09			
DIFERENÇA DE COTAS	0,00	0,08	-0,03			

02 PERFIL LONGITUDINAL RUA MAFALDO BEZERRA GOIS
ESCALA 1 / 600

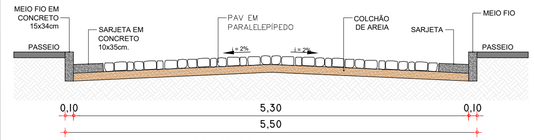

03 SEÇÃO TÍPICA RUA MAFALDO BEZERRA GOIS
ESCALA S/E

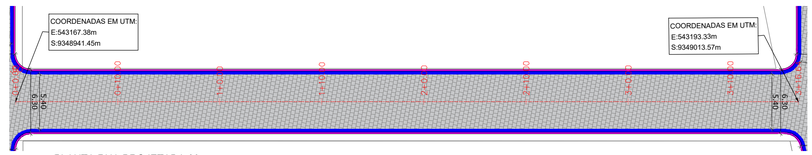

04 PLANTA RUA PROJETADA 28
ESCALA 1 / 300

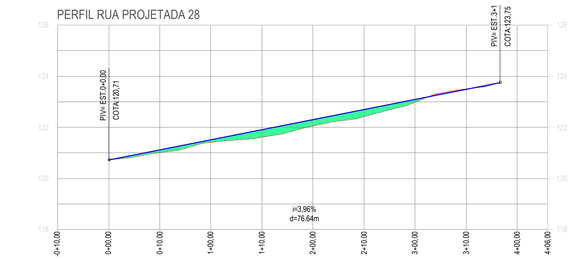

	0+10,00	0+00,00	0+10,00	1+00,00	1+10,00	2+00,00	2+10,00	3+00,00	3+10,00	4+00,00	4+06,00
COTA TN	120,71	121,01	121,41	121,61	122,05	122,42	122,88	123,50			
COTA PROJETO (GREIDE)	120,71	121,11	121,50	121,90	122,30	122,69	123,09	123,49			
DIFERENÇA DE COTAS	0,00	0,10	0,09	0,29	0,24	0,27	0,11	-0,02			

05 PERFIL LONGITUDINAL RUA PROJETADA 28
ESCALA 1 / 600

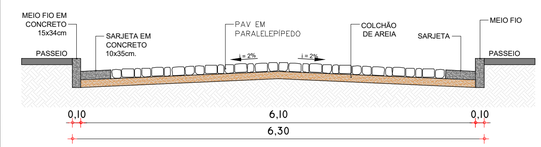

06 SEÇÃO TÍPICA RUA PROJETADA 28
ESCALA S/E

07 PLANTA RUA PROJETADA 29
ESCALA 1 / 300

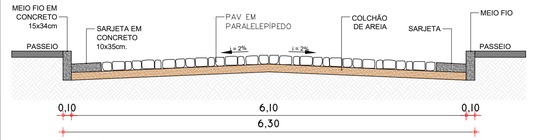

09 SEÇÃO TÍPICA RUA PROJETADA 29
ESCALA S/E

	0+10,00	0+00,00	0+10,00	1+00,00	1+10,00	2+00,00	2+10,00	3+00,00	3+10,00	4+00,00	4+10,00	4+13,00
COTA TN	120,57	120,72	120,97	121,22	121,84	122,32	122,97	123,89	124,59			
COTA PROJETO (GREIDE)	120,57	120,88	121,20	121,52	121,87	122,36	123,00	123,73	124,45			
DIFERENÇA DE COTAS	0,00	0,17	0,23	0,29	0,04	0,05	0,03	-0,16	-0,13			

08 PERFIL LONGITUDINAL RUA PROJETADA 29
ESCALA 1 / 600

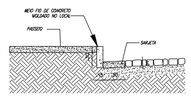

10 DET. MEIO FIO E SARJETA
ESCALA S/E

LEGENDA LEVANTAMENTO:
- ESTRADA CARROÇÁVEL
- EDIFICAÇÕES
- CERCA

LEGENDA PROJETO:
- RUAS A SEREM PAVIMENTADAS EM PARALELEPÍPIDO
- MEIO FIO REBAIXADO PARA TRAVAMENTO DA PAVIMENTAÇÃO
- MEIO FIO
- SARJETA

RESPONSAVEL TECNICO
Felipe Tayrone Diagenes P. de Queiroz
Engenheiro Civil
RNP: 0622954210

PREFEITURA

PREFEITURA DE JAGUARIBE

DESENVOLVIMENTO
ProjectAssessoria
Arquitetura e Engenharia

PROJETO
PAVIMENTAÇÃO
PROJETO DE PAVIMENTAÇÃO EM PARALELEPÍPEDO

ETAPA
PROJETO EXECUTIVO

DESENHO
GLEISON COSTA

PROPRIETÁRIO (A)
PREFEITURA MUNICIPAL DE JAGUARIBE-CE

DATA
MAIO/2026

LOCAL
JAGUARIBE - CE

ESCALA
INDICADA

REVISÃO

CONTEÚDO
PROJETO DE PAVIMENTAÇÃO
PLANTA, PERFIL LONGITUDINAL E SEÇÃO TIPICA

PRANCHA
60/64

PROCESSO ADMINISTRATIVO
0167
ASSINADO ELETRONICAMENTE

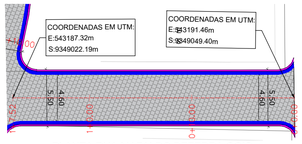

01 PLANTA RUA MAFALDO BEZERRA GOIS
ESCALA 1 / 300

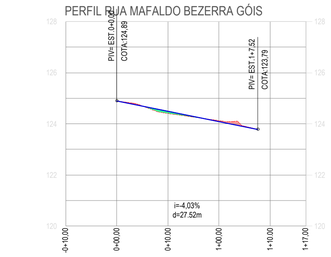

	0+10,00	0+00,00	0+10,00	1+00,00	1+10,00	1+17,00
COTA TN	124,89	124,41	124,12			
COTA PROJETO (GREIDE)	124,89	124,49	124,09			
DIFERENÇA DE COTAS	0,00	0,08	-0,03			

02 PERFIL LONGITUDINAL RUA MAFALDO BEZERRA GOIS
ESCALA 1 / 600

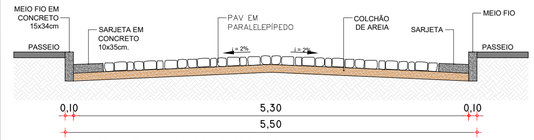

03 SEÇÃO TÍPICA RUA MAFALDO BEZERRA GOIS
ESCALA S/E

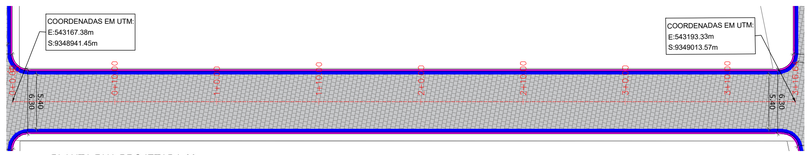

04 PLANTA RUA PROJETADA 28
ESCALA 1 / 300

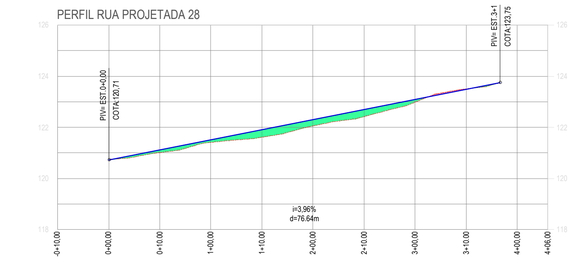

	0+10,00	0+00,00	0+10,00	1+00,00	1+10,00	2+00,00	2+10,00	3+00,00	3+10,00	4+00,00	4+06,00
COTA TN	120,71	121,01	121,41	121,61	122,05	122,42	122,88	123,50			
COTA PROJETO (GREIDE)	120,71	121,11	121,50	121,90	122,30	122,69	123,09	123,49			
DIFERENÇA DE COTAS	0,00	0,10	0,09	0,29	0,24	0,27	0,11	-0,02			

05 PERFIL LONGITUDINAL RUA PROJETADA 28
ESCALA 1 / 600

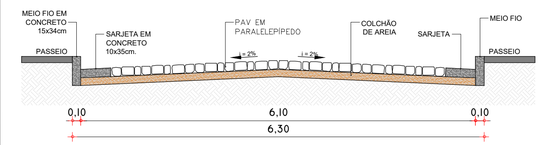

06 SEÇÃO TÍPICA RUA PROJETADA 28
ESCALA S/E

07 PLANTA RUA PROJETADA 29
ESCALA 1 / 300

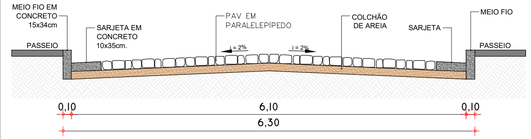

09 SEÇÃO TÍPICA RUA PROJETADA 29
ESCALA S/E

	0+10,00	0+00,00	0+10,00	1+00,00	1+10,00	2+00,00	2+10,00	3+00,00	3+10,00	4+00,00	4+10,00	4+13,00
COTA TN	120,57	120,72	120,97	121,22	121,84	122,32	122,97	123,89	124,59			
COTA PROJETO (GREIDE)	120,57	120,88	121,20	121,52	121,87	122,36	123,00	123,73	124,45			
DIFERENÇA DE COTAS	0,00	0,17	0,23	0,29	0,04	0,05	0,03	-0,16	-0,13			

08 PERFIL LONGITUDINAL RUA PROJETADA 29
ESCALA 1 / 600

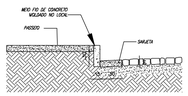

10 DET. MEIO FIO E SARJETA
ESCALA S/E

LEGENDA LEVANTAMENTO:
- ESTRADA CARROÇÁVEL
- EDIFICAÇÕES
- CERCA

LEGENDA PROJETO:
- RUAS A SEREM PAVIMENTADAS EM PARALELEPÍPIDO
- MEIO FIO REBAIXADO PARA TRAVAMENTO DA PAVIMENTAÇÃO
- MEIO FIO
- SARJETA

RESPONSAVEL TECNICO
Felipe Tayrone Diógenes P. de Queiroz
Engenheiro Civil
RNP: 0622954210

PREFEITURA

PREFEITURA DE JAGUARIBE

DESENVOLVIMENTO
ProjectAssessoria
Arquitetura e Engenharia

PROJETO
PAVIMENTAÇÃO
PROJETO DE PAVIMENTAÇÃO EM PARALELEPÍPEDO

ETAPA
PROJETO EXECUTIVO

DESENHO
GLEISON COSTA

PROPRIETÁRIO (A)
PREFEITURA MUNICIPAL DE JAGUARIBE-CE

DATA
MAIO/2026

LOCAL
JAGUARIBE - CE

ESCALA
INDICADA

REVISÃO

CONTEÚDO
PROJETO DE PAVIMENTAÇÃO
PLANTA, PERFIL LONGITUDINAL E SEÇÃO TIPICA

PRANCHA
61/64

PROCESSO ADMINISTRATIVO
0168
ASSINADO ELETRONICAMENTE

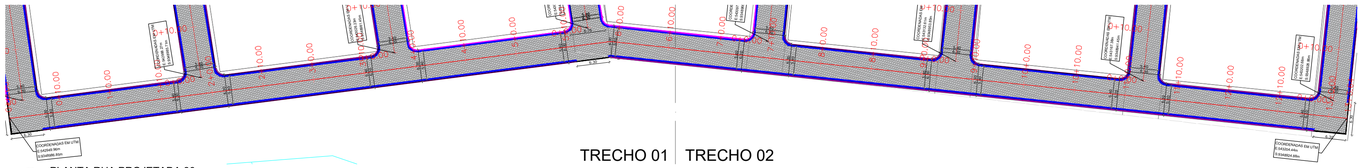

01 PLANTA RUA PROJETADA 30
ESCALA 1 / 600

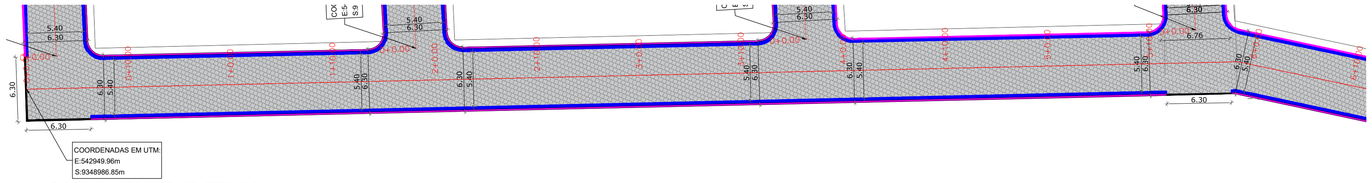

02 PLANTA RUA PROJETADA 30 - TRECHO 01
ESCALA 1 / 300

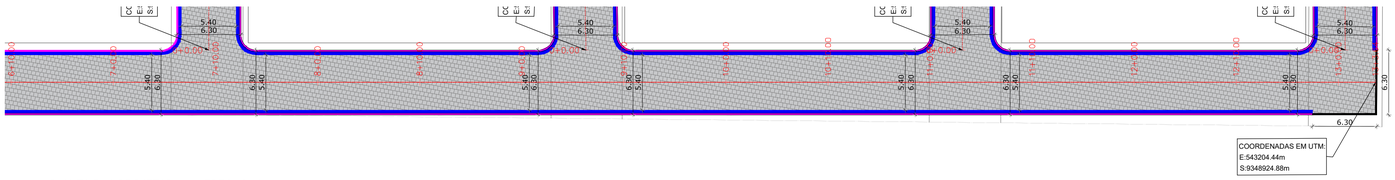

03 PLANTA RUA PROJETADA 30 - TRECHO 02
ESCALA 1 / 300

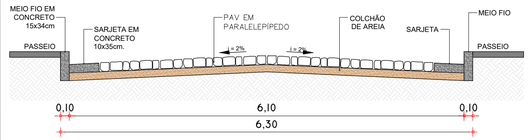

05 SEÇÃO TÍPICA RUA PROJETADA 30
ESCALA S/E

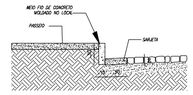

06 DET. MEIO FIO E SARJETA
ESCALA S/E

PERFIL RUA PROJETADA 30

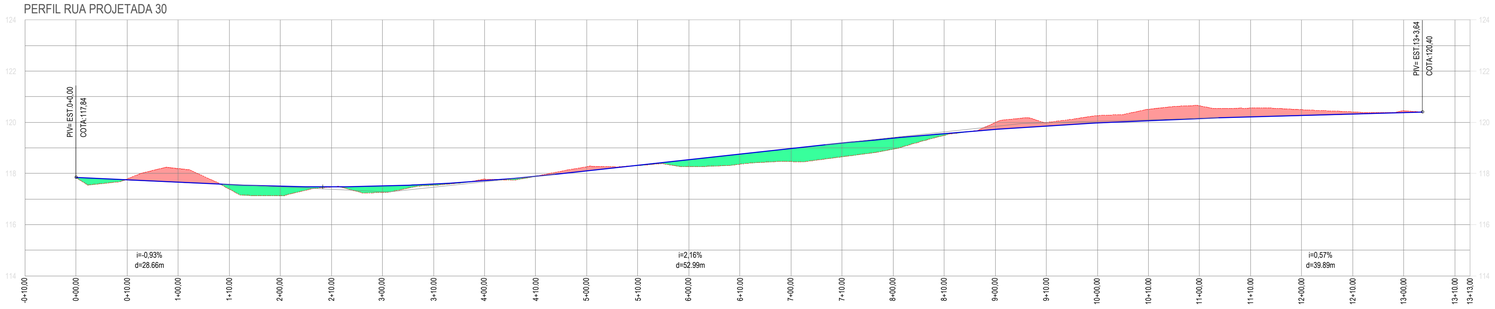

	0+10,00	0+00,00	0+10,00	1+00,00	1+10,00	2+00,00	2+10,00	3+00,00	3+10,00	4+00,00	4+10,00	5+00,00	5+10,00	6+00,00	6+10,00	7+00,00	7+10,00	8+00,00	8+10,00	9+00,00	9+10,00	10+00,00	10+10,00	11+00,00	11+10,00	12+00,00	12+10,00	13+00,00	13+10,00	13+13,00
COTA TN	117,84	117,78	117,78	118,19	117,39	117,14	117,47	117,26	117,54	117,78	117,89	118,26	118,11	118,31	118,27	118,38	118,46	118,65	118,18	118,95	119,49	119,99	119,99	120,26	120,07	120,15	120,64	120,55	120,49	120,40	120,45
COTA PROJETO (GREIDE)	117,84	117,75	117,65	117,56	117,39	117,50	117,48	117,51	117,59	117,72	117,89	118,11	118,32	118,54	118,75	118,97	119,18	119,38	119,58	119,72	119,86	119,97	120,08	120,26	120,07	120,15	120,20	120,26	120,32	120,38	120,38
DIFERENÇA DE COTAS	0,00	-0,04	-0,54	-0,17	0,00	0,35	0,01	0,25	0,05	-0,06	0,00	-0,16	-0,01	-0,23	-0,27	-0,39	-0,51	-0,53	-0,40	-0,23	-0,37	-0,02	0,59	0,00	0,00	0,00	-0,44	-0,29	-0,17	-0,02	-0,07

04 PERFIL LONGITUDINAL RUA PROJETADA 30
ESCALA 1 / 600

LEGENDA LEVANTAMENTO:
- ESTRADA CARROÇÁVEL
- EDIFICAÇÕES
- CERCA

LEGENDA PROJETO:
- RUAS A SEREM PAVIMENTADAS EM PARALELEPÍPIDO
- MEIO FIO REBAIXADO PARA TRAVAMENTO DA PAVIMENTAÇÃO
- MEIO FIO
- SARJETA

RESPONSAVEL TECNICO
Felipe Táyrone Diógenes P. de Queiroz
Engenheiro Civil
RNP: 0622954210

PREFEITURA

PREFEITURA DE JAGUARIBE

DESENVOLVIMENTO
ProjectAssessoria
Arquitetura e Engenharia

PROJETO
PAVIMENTAÇÃO
PROJETO DE PAVIMENTAÇÃO EM PARALELEPÍPEDO

ETAPA
PROJETO EXECUTIVO

DESENHO
GLEISON COSTA

PROPRIETÁRIO (A)
PREFEITURA MUNICIPAL DE JAGUARIBE-CE

DATA
MAIO/2026

LOCAL
JAGUARIBE - CE

ESCALA
INDICADA

REVISÃO

CONTEÚDO
PROJETO DE PAVIMENTAÇÃO
PLANTA, PERFIL LONGITUDINAL E SEÇÃO TIPICA

PRANCHA
62/64

0169 ASSINADO ELETRONICAMENTE

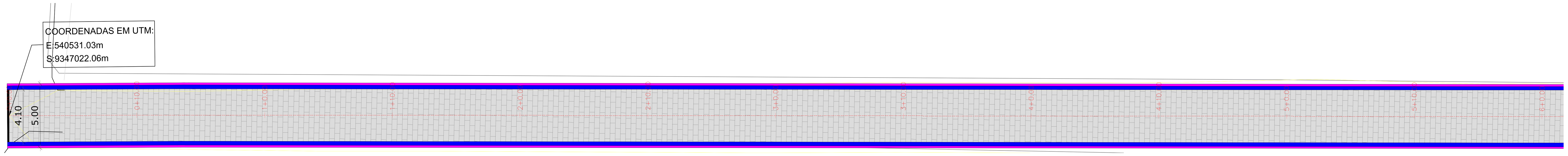

01 PLANTA RUA FRANCISCO BEZERRA DA SILVA - TRECHO 01
ESCALA 1 / 200

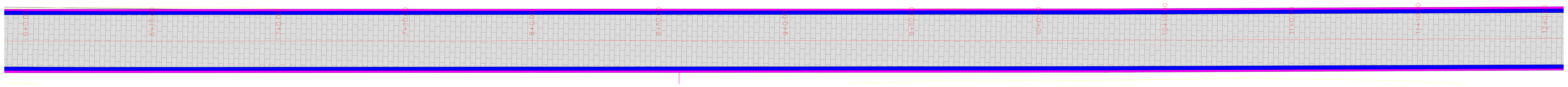

02 PLANTA RUA FRANCISCO BEZERRA DA SILVA - TRECHO 02
ESCALA 1 / 200

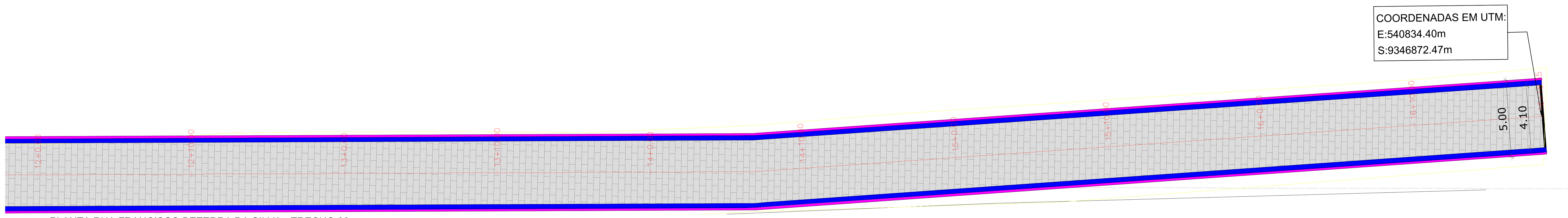

03 PLANTA RUA FRANCISCO BEZERRA DA SILVA - TRECHO 02
ESCALA 1 / 200

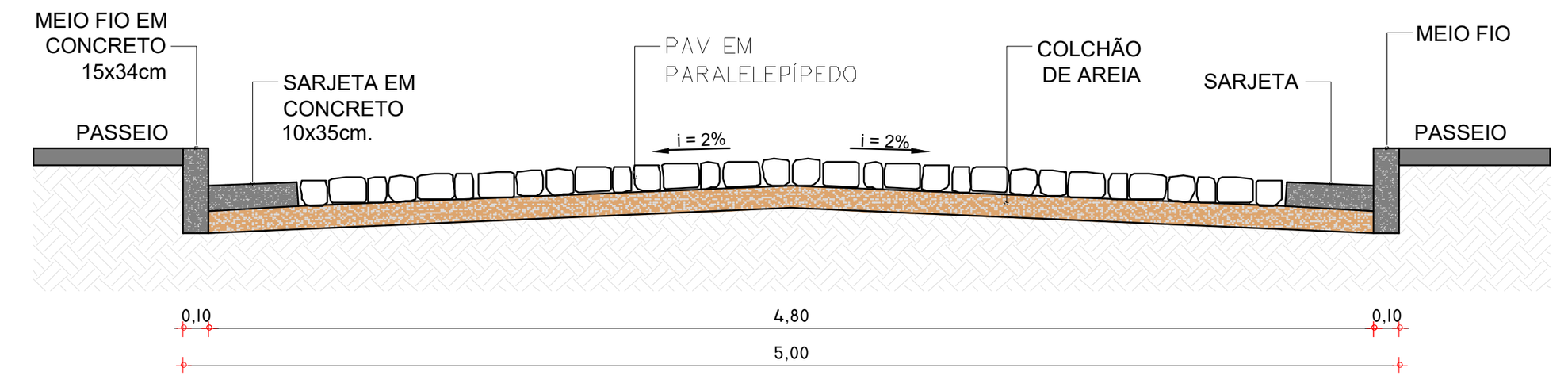

05 SEÇÃO TÍPICA RUA FRANCISCO BEZERRA DA SILVA
ESCALA S/E

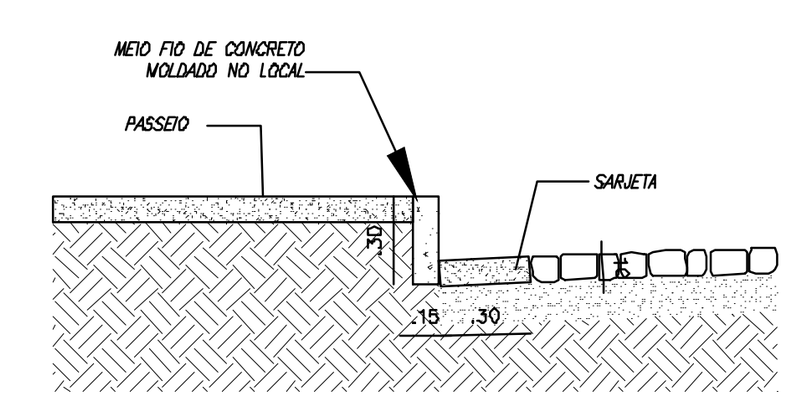

06 DET. MEIO FIO E SARJETA
ESCALA S/E

PERFIL RUA FRANCISCO BEZERRA DA SILVA

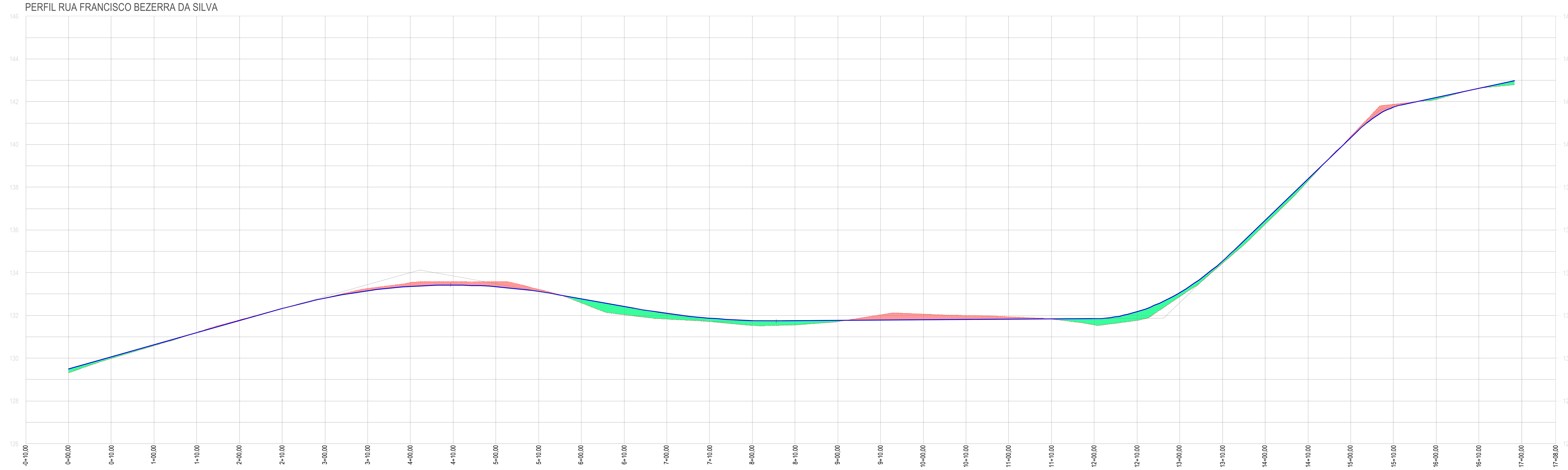

	0+00,00	0+10.00	1+00,00	1+10.00	2+00,00	2+10.00	3+00,00	3+10.00	4+00,00	4+10.00	5+00,00	5+10.00	6+00,00	6+10.00	7+00,00	7+10.00	8+00,00
COTA TN	129,30	129,98	130,58	131,20	131,79	132,32	132,82	133,26	133,55	133,58	133,58	133,22	132,58	132,03	131,83	131,71	131,53
COTA PROJETO (GREIDE)	129,51	130,07	130,63	131,19	131,76	132,32	132,81	133,16	133,36	133,42	133,34	133,12	132,78	132,42	132,09	131,87	131,76
DIFERENÇA DE COTAS	0,20	0,09	0,05	-0,01	-0,03	0,00	-0,01	-0,11	-0,19	-0,16	-0,24	-0,10	0,20	0,39	0,27	0,16	0,23

	8+10.00	9+00,00	9+10.00	10+00,00	10+10.00	11+00,00	11+10.00	12+00,00	12+10.00	13+00,00	13+10.00	14+00,00	14+10.00	15+00,00	15+10.00	16+00,00	16+10.00	17+00,00	17+08,00
COTA TN	131,56	131,71	132,03	132,06	132,00	131,94	131,83	131,55	131,76	132,88	134,44	136,26	138,29	140,37	141,88	142,11	142,63		
COTA PROJETO (GREIDE)	131,75	131,76	131,77	131,79	131,80	131,82	131,83	131,84	132,17	133,07	134,55	136,46	138,38	140,31	141,74	142,20	142,63		
DIFERENÇA DE COTAS	0,19	0,05	-0,25	-0,27	-0,20	-0,12	0,00	0,29	0,41	0,19	0,11	0,19	0,09	-0,06	-0,14	0,09	0,00		

04 PERFIL LONGITUDINAL RUA FRANCISCO BEZERRA DA SILVA
ESCALA 1 / 600

LEGENDA LEVANTAMENTO:
- ESTRADA CARROÇÁVEL
- EDIFICAÇÕES
- CERCA

LEGENDA PROJETO:
- RUAS A SEREM PAVIMENTADAS EM PARALELEPÍPEDO
- SARJETA
- MEIO FIO REBAIXADO PARA TRAVAMENTO DA PAVIMENTAÇÃO
- MEIO FIO

RESPONSÁVEL TÉCNICO
Felipe Tayrone Diogenes P. de Queiroz
Engenheiro Civil
RNP: 0622954210

PREFEITURA

PREFEITURA DE JAGUARIBE

DESENVOLVIMENTO
Project Assessoria
Arquitetura e Engenharia

PROJETO
PAVIMENTAÇÃO
PROJETO DE PAVIMENTAÇÃO EM PARALELEPÍPEDO

ETAPA
PROJETO EXECUTIVO

DESENHO
GLEISON COSTA

PROPRIETÁRIO (A)
PREFEITURA MUNICIPAL DE JAGUARIBE-CE

DATA
MAIO/2026

LOCAL
JAGUARIBE - CE

ESCALA
INDICADA

REVISÃO

CONTEÚDO
PROJETO DE PAVIMENTAÇÃO
PLANTA, PERFIL LONGITUDINAL E SEÇÃO TÍPICA

PRANCHA
63/64

PROCESSO ADMINISTRATIVO
0170
ASSINADO ELETRONICAMENTE

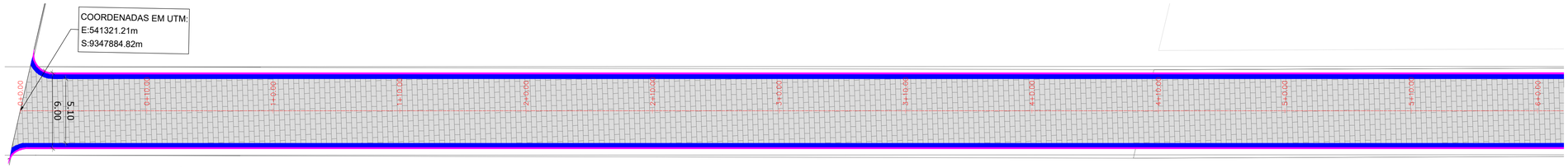

01 PLANTA RUA ARINA DE LIMA TÁVORA - TRECHO 01
ESCALA 1 / 200



02 PLANTA RUA ARINA DE LIMA TÁVORA - TRECHO 02
ESCALA 1 / 200

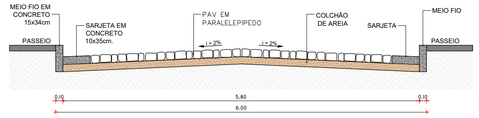

04 SEÇÃO TÍPICA RUA FRANCISCO BEZERRA DA SILVA
ESCALA S/E

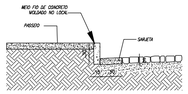

05 DET. MEIO FIO E SARJETA
ESCALA S/E

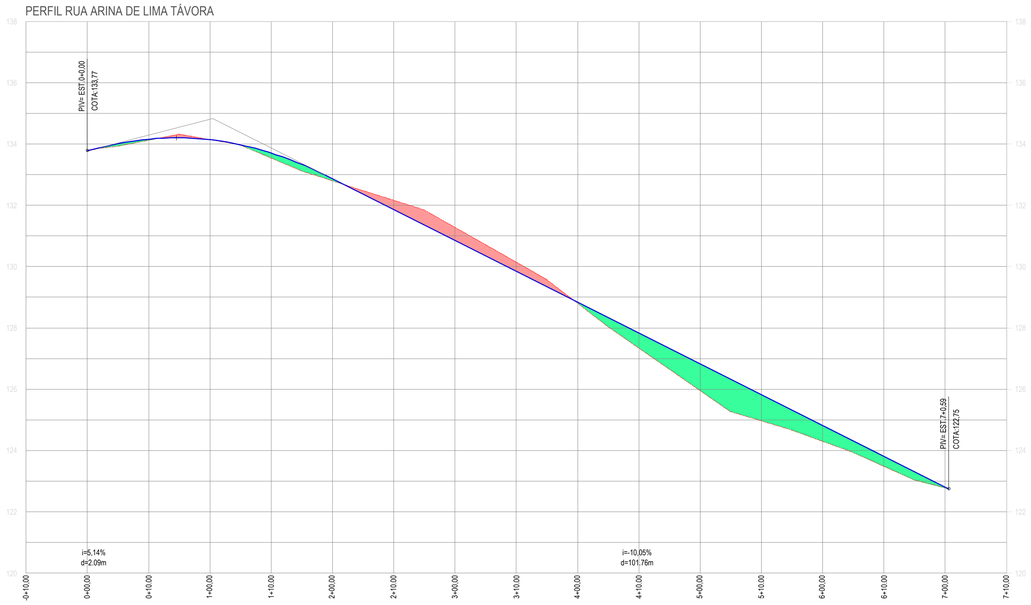

COTA TN	133,77	133,77	134,13	134,14	134,14	133,54	132,80	132,16	131,28	130,65	130,14	129,85	129,84	128,80	127,34	127,84	126,83	125,96	125,83	124,97	124,30	124,82	124,30	123,82	123,49	122,78	122,81	122,75
COTA PROJETO (GREIDE)	133,77	133,77	134,16	134,14	134,14	133,71	132,86	131,86	130,65	129,85	129,85	129,84	128,84	127,84	126,83	126,83	125,83	125,83	124,82	124,82	124,82	124,82	123,82	123,82	122,81	122,81	122,81	122,75
DIFERENÇA DE COTAS	0,00	0,00	0,03	0,00	0,00	0,16	0,06	0,31	0,43	0,30	0,29	0,04	0,04	0,50	0,88	0,66	0,83	0,52	0,52	0,15	0,52	0,00	0,33	0,33	0,33	0,03	0,03	0,00

03 PERFIL LONGITUDINAL RUA FRANCISCO BEZERRA DA SILVA
ESCALA 1 / 600

LEGENDA LEVANTAMENTO:
- ESTRADA CARROÇÁVEL
- EDIFICAÇÕES
- CERCA

LEGENDA PROJETO:
- RUAS A SEREM PAVIMENTADAS EM PARALELEPÍPIDO
- MEIO FIO REBAIXADO PARA TRAVAMENTO DA PAVIMENTAÇÃO
- MEIO FIO
- SARJETA

RESPONSAVEL TECNICO
Felipe Tayrone Diogenes P. de Queiroz
Engenheiro Civil
RNP: 0622954210

PREFEITURA

PREFEITURA DE JAGUARIBE-CE

DESENVOLVIMENTO
ProjectAssessoria
Arquitetura e Engenharia

PROJETO
PAVIMENTAÇÃO
PROJETO DE PAVIMENTAÇÃO EM PARALELEPÍPEDO

ETAPA
PROJETO EXECUTIVO

DESENHO
GLEISON COSTA

PROPRIETÁRIO (A)
PREFEITURA MUNICIPAL DE JAGUARIBE-CE

DATA
MAIO/2026

LOCAL
JAGUARIBE - CE

ESCALA
INDICADA

REVISÃO

CONTEÚDO
PROJETO DE PAVIMENTAÇÃO
PLANTA, PERFIL LONGITUDINAL E SEÇÃO TIPICA

PRANCHA
64/64

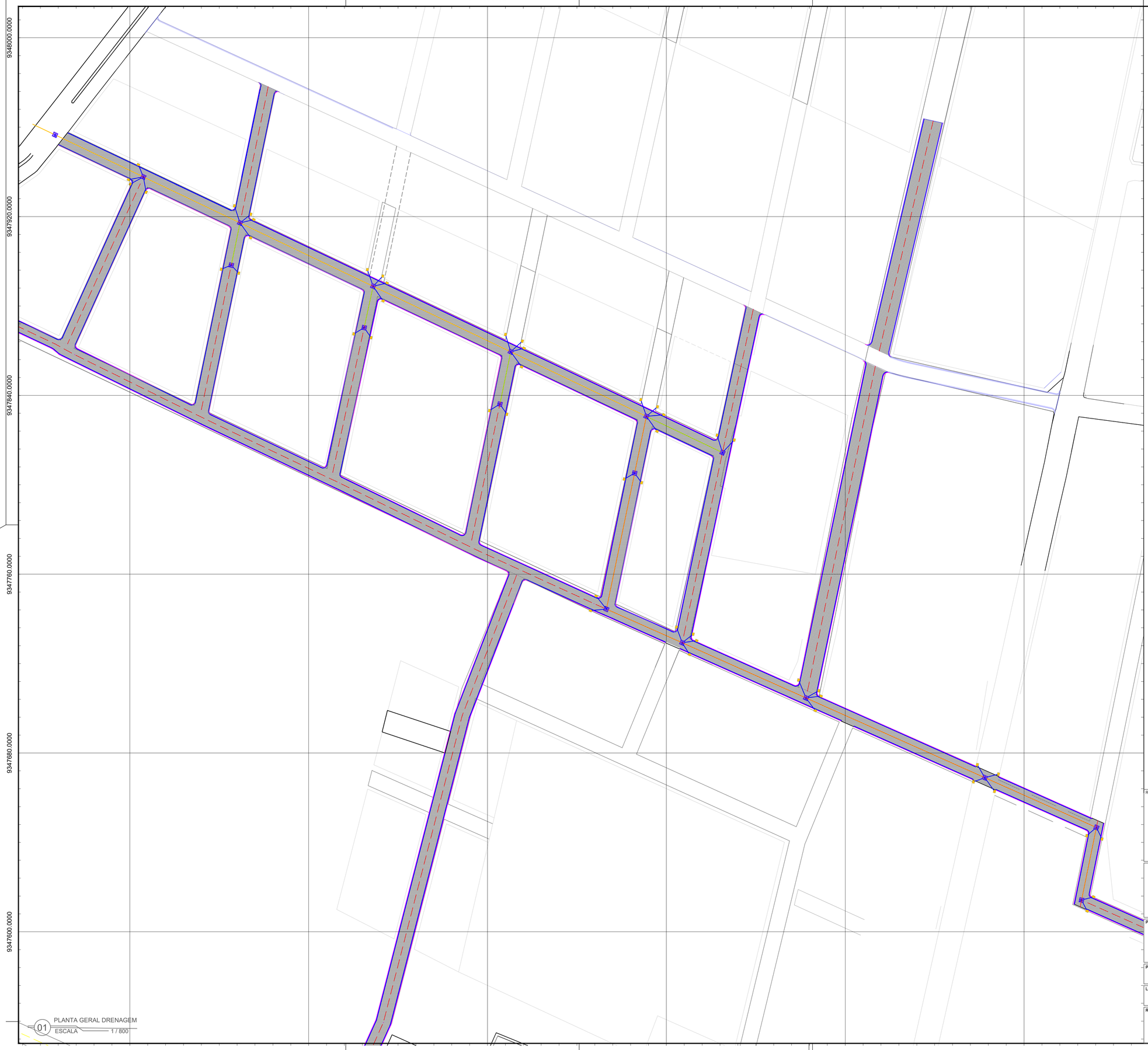

01 PLANTA GERAL DRENAGEM
ESCALA 1/800

PROCESSO ADMINISTRATIVO 0171 ASSINADO ELETRONICAMENTE

LEGENDA:

- DESCRIÇÃO / COTA DA TAMPA(m) / COTA DO FUNDO(m) / PROFUNDIDADE(m)
- DESCRIÇÃO / COTA DA TAMPA(m) / COTA DO FUNDO(m) / PROFUNDIDADE(m)
- DESCRIÇÃO / ØDIÂMETRO / INCLINAÇÃO(%) / COMPRIMENTO(m)
- INCLINAÇÃO(%) / COMPRIMENTO(m) / DESCRIÇÃO / ØDIÂMETRO
- REDE PROJETADA DN400
- REDE PROJETADA DN600
- REDE PROJETADA DN800
- REDE PROJETADA DN1000
- REDE PROJETADA DN1200
- LIMITES DAS VIAS
- BOCAS DE LOBO
- POÇO DE VISITA
- CURVAS DE NÍVEL

Características Técnicas:

Datum Vertical - Imbituba, SC
Datum Horizontal - SIRGAS2000
Meridiano Central - 39° W Gr.
Projeção Universal de Mercator (UTM) - Zona 24M

Referenciado ao Sistema Geodésico Brasileiro (SGB) através do serviço PPP disponibilizado no sítio do Instituto Brasileiro de Geografia e Estatística (IBGE).

Image do GoogleEarth utilizado para densificação da planimetria.

Pontos topográficos rastreados com equipamento receptor de sinais de satélite, tipo GNSS geodésico, de dupla frequência (L1/L2).

ESCALA GRÁFICA

0 20 40 60 80 100m

RESPONSÁVEL TÉCNICO

Felipe Tayrone Diogenes P. de Queiroz
Engenheiro Civil
RNP: 0622954210

PREFEITURA

PREFEITURA DE JAGUARIBE

DESENVOLVIMENTO: ProjectAssessoria — Arquitetura e Engenharia

PROJETO
PAVIMENTAÇÃO E DRENAGEM
PROJETO DE PAVIMENTAÇÃO E DRENAGEM

ETAPA: PROJETO EXECUTIVO

DESENHO: GLEISON COSTA

PROPRIETÁRIO (A): PREFEITURA MUNICIPAL DE JAGUARIBE-CE

DATA: JUNHO/2026

LOCAL: JAGUARIBE - CE

ESCALA: INDICADA

REVISÃO

CONTEÚDO: PROJETO DE PAVIMENTAÇÃO
PLANTA GERAL DRENAGEM

PRANCHA: 01/08

PROCESSO ADMINISTRATIVO
0172
ASSINADO ELETRONICAMENTE

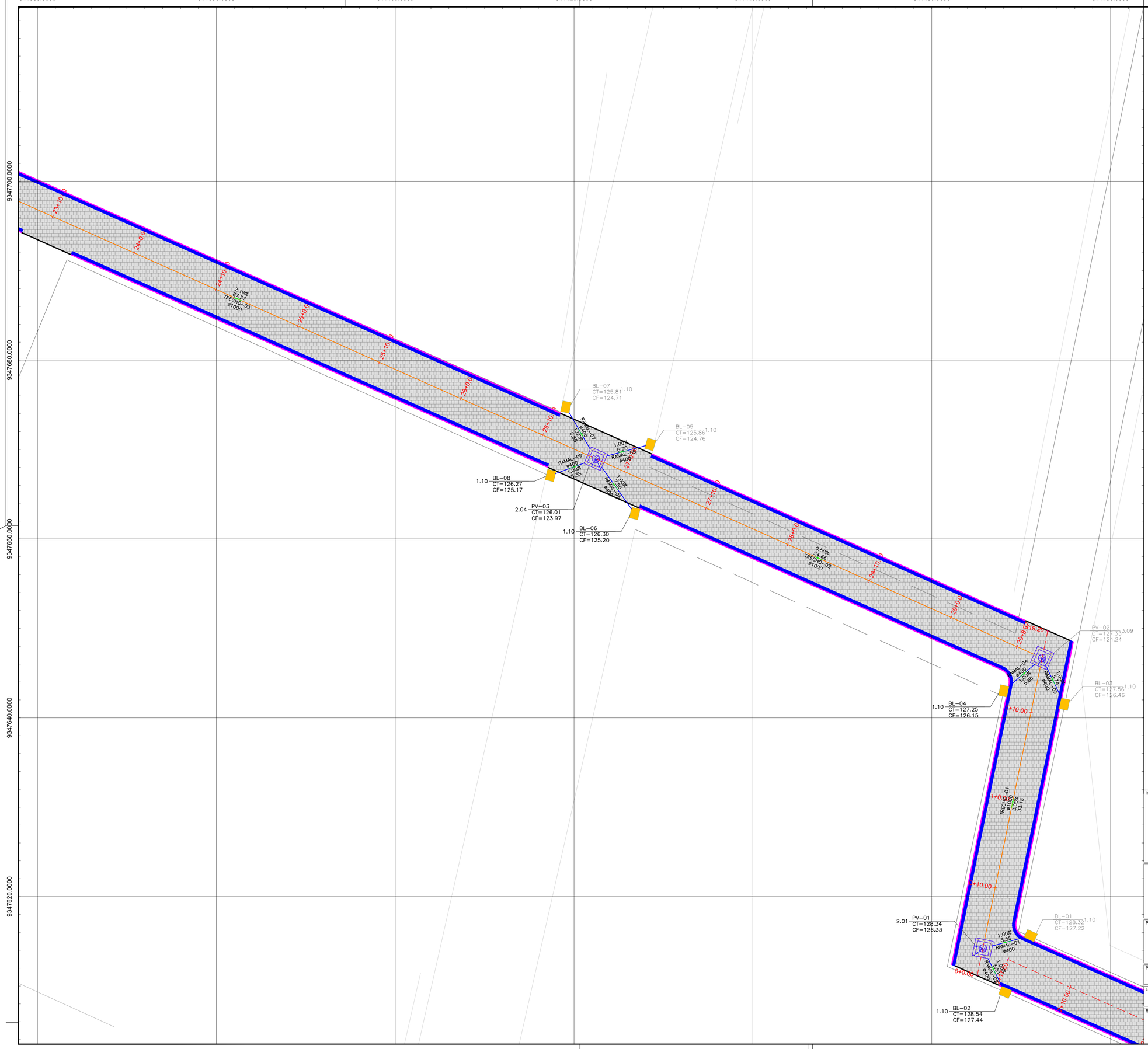

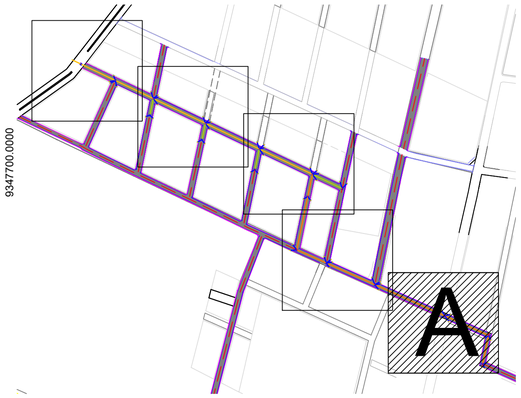

LEGENDA:

- DESCRIÇÃO / COTA DA TAMPA(m) / COTA DO FUNDO(m) / PROFUNDIDADE(m)
- DESCRIÇÃO / COTA DA TAMPA(m) / COTA DO FUNDO(m) / PROFUNDIDADE(m)
- DESCRIÇÃO / ø DIÂMETRO / INCLINAÇÃO(%) / COMPRIMENTO(m)
- INCLINAÇÃO(%) / COMPRIMENTO(m) / DESCRIÇÃO / ø DIÂMETRO
- REDE PROJETADA DN400
- REDE PROJETADA DN600
- REDE PROJETADA DN800
- REDE PROJETADA DN1000
- REDE PROJETADA DN1200
- LIMITES DAS VIAS
- BOCAS DE LOBO
- POÇO DE VISITA
- CURVAS DE NÍVEL (30, 29, 28)

RESPONSÁVEL TÉCNICO

Felipe Tayrone Diogenes P. de Queiroz
Engenheiro Civil
RNP: 0622954210

PREFEITURA

PREFEITURA DE JAGUARIBE

DESENVOLVIMENTO: ProjectAssessoria — Arquitetura e Engenharia

PROJETO: **PAVIMENTAÇÃO E DRENAGEM**
PROJETO DE PAVIMENTAÇÃO E DRENAGEM

ETAPA: PROJETO EXECUTIVO

DESENHO: GLEISON COSTA

PROPRIETÁRIO (A): PREFEITURA MUNICIPAL DE JAGUARIBE-CE

DATA: JUNHO/2026

LOCAL: JAGUARIBE - CE

ESCALA: INDICADA

REVISÃO:

CONTEÚDO: PROJETO DE PAVIMENTAÇÃO
PLANTA DE DRENAGEM – SETOR A

PRANCHA: 02/08

PROCESSO ADMINISTRATIVO
0173
ASSINADO ELETRONICAMENTE

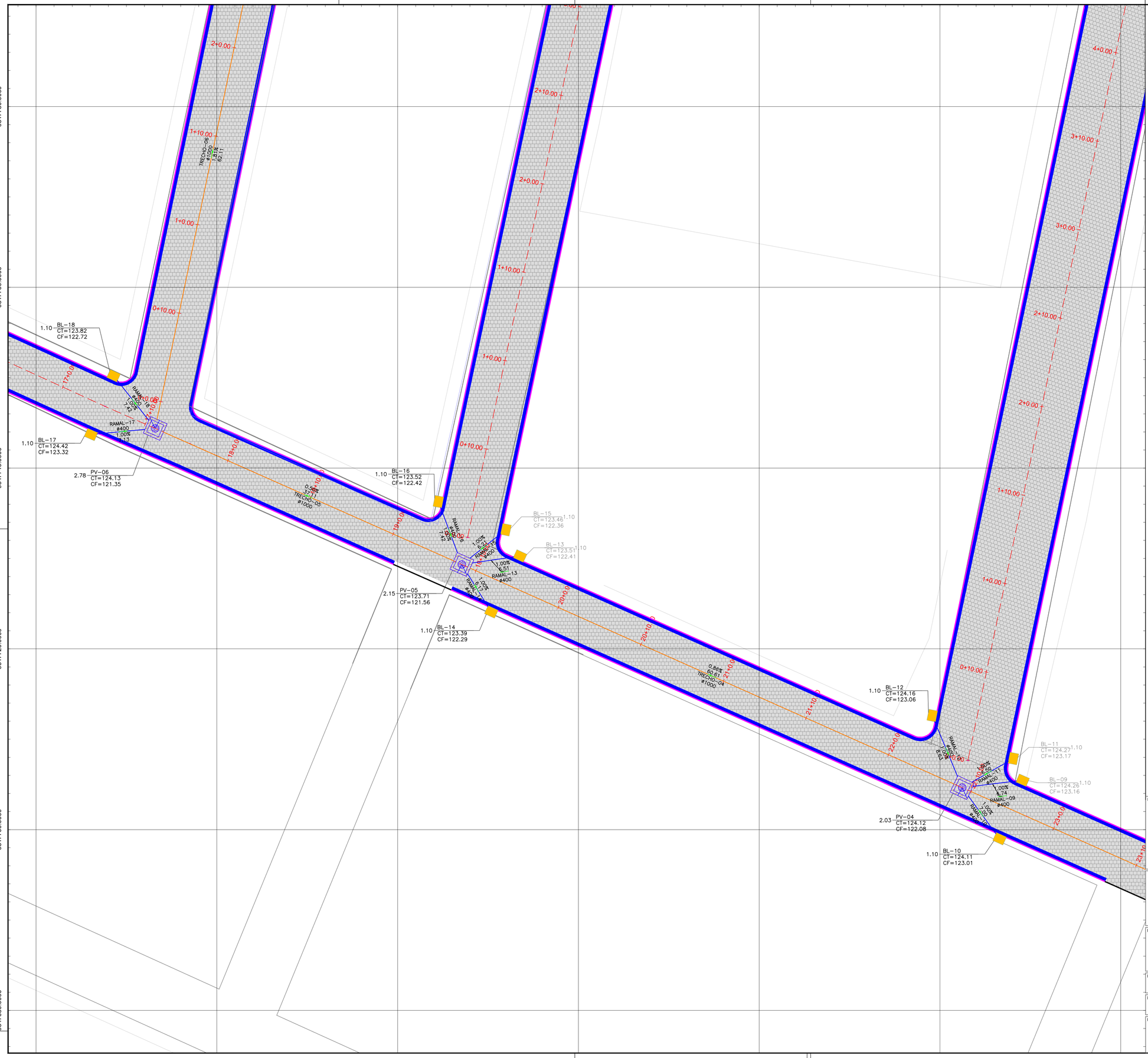

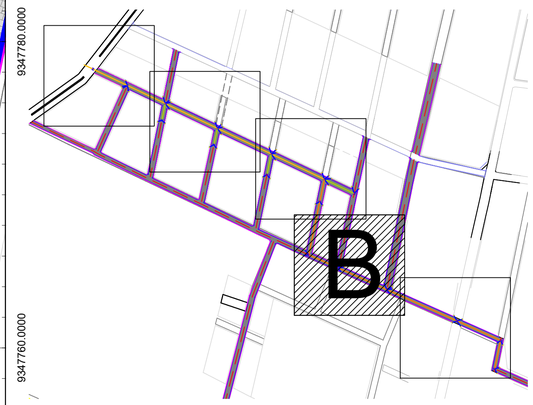

LEGENDA:

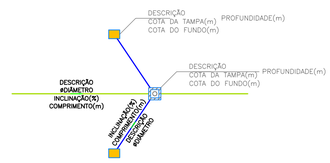

- REDE PROJETADA DN400
- REDE PROJETADA DN600
- REDE PROJETADA DN800
- REDE PROJETADA DN1000
- REDE PROJETADA DN1200
- LIMITES DAS VIAS
- BOCAS DE LOBO
- POÇO DE VISITA
- CURVAS DE NÍVEL (30, 29, 28)

RESPONSÁVEL TÉCNICO

Felipe Táyrone Diógenes P. de Queiroz
Engenheiro Civil
RNP: 0622954210

PREFEITURA

PREFEITURA DE JAGUARIBE

DESENVOLVIMENTO
Project Assessoria
Arquitetura e Engenharia

PROJETO
PAVIMENTAÇÃO E DRENAGEM
PROJETO DE PAVIMENTAÇÃO E DRENAGEM

ETAPA
PROJETO EXECUTIVO

DESENHO
GLEISON COSTA

PROPRIETÁRIO (A)
PREFEITURA MUNICIPAL DE JAGUARIBE-CE

DATA
JUNHO/2026

LOCAL
JAGUARIBE - CE

ESCALA
INDICADA

REVISÃO

CONTEÚDO
PROJETO DE PAVIMENTAÇÃO
PLANTA DE DRENAGEM – SETOR B

PRANCHA
03/08

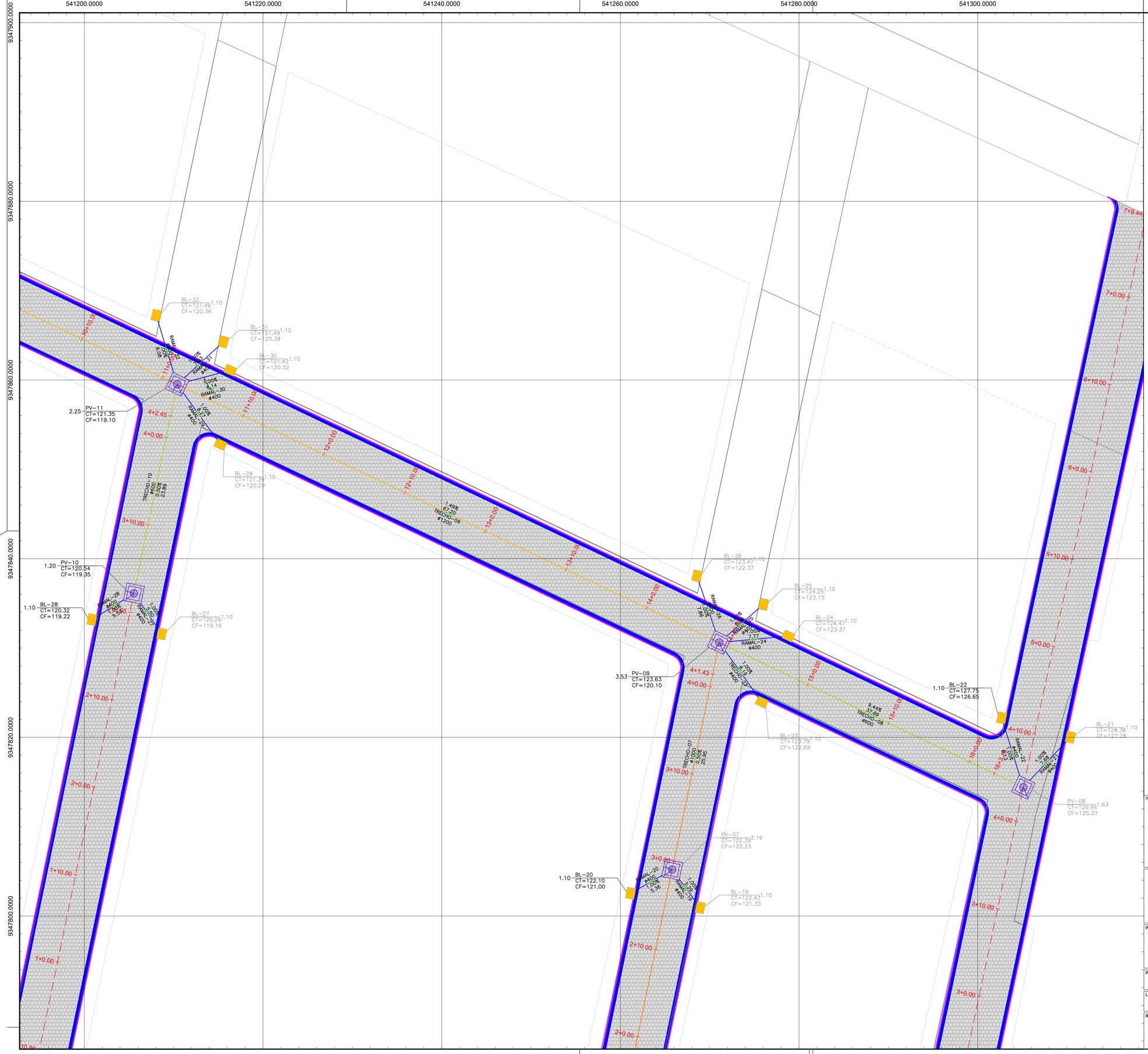

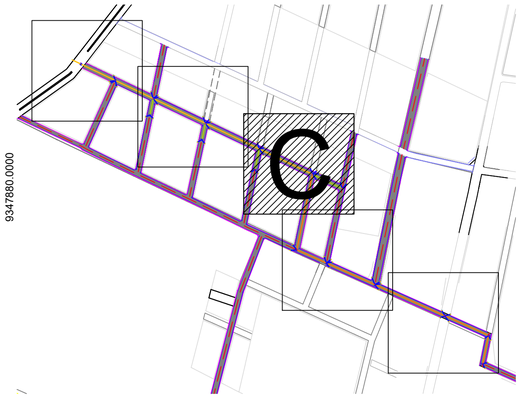

LEGENDA:

- DESCRIÇÃO / COTA DA TAMPA(m) / COTA DO FUNDO(m) / PROFUNDIDADE(m)
- DESCRIÇÃO / COTA DA TAMPA(m) / COTA DO FUNDO(m) / PROFUNDIDADE(m) / DESCRIÇÃO / ø/DIÂMETRO / INCLINAÇÃO(%) / COMPRIMENTO(m) / INCLINAÇÃO(%) / COMPRIMENTO(m) / ø/DIÂMETRO
- REDE PROJETADA DN400
- REDE PROJETADA DN600
- REDE PROJETADA DN800
- REDE PROJETADA DN1000
- REDE PROJETADA DN1200
- LIMITES DAS VIAS
- BOCAS DE LOBO
- POÇO DE VISITA
- CURVAS DE NÍVEL (30, 29, 28)

RESPONSÁVEL TÉCNICO

Felipe Táyrone Diógenes P. de Queiroz
Engenheiro Civil
RNP: 0622954210

PREFEITURA

PREFEITURA DE JAGUARIBE

DESENVOLVIMENTO: ProjectAssessoria — Arquitetura e Engenharia

PROJETO: **PAVIMENTAÇÃO E DRENAGEM**
PROJETO DE PAVIMENTAÇÃO E DRENAGEM

ETAPA: PROJETO EXECUTIVO

DESENHO: GLEISON COSTA

PROPRIETÁRIO (A): PREFEITURA MUNICIPAL DE JAGUARIBE-CE

DATA: JUNHO/2026

LOCAL: JAGUARIBE - CE

ESCALA: INDICADA

REVISÃO

CONTEÚDO: PROJETO DE PAVIMENTAÇÃO
PLANTA DE DRENAGEM – SETOR C

PRANCHA: 04/08

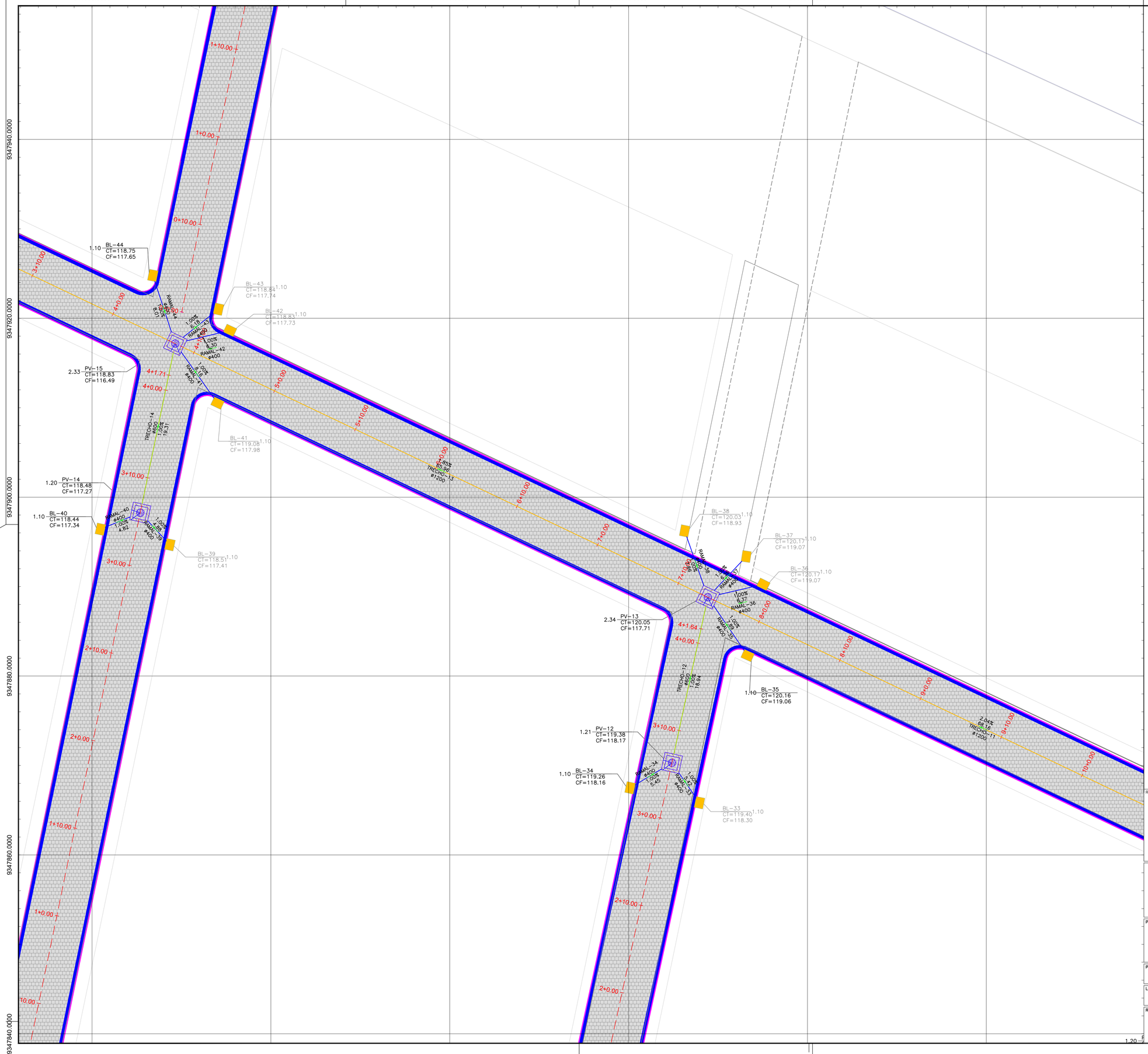

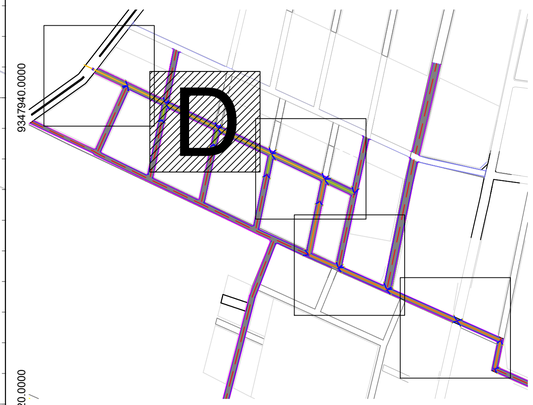

LEGENDA:

- DESCRIÇÃO / COTA DA TAMPA(m) / COTA DO FUNDO(m) / PROFUNDIDADE(m)
- DESCRIÇÃO / COTA DA TAMPA(m) / COTA DO FUNDO(m) / PROFUNDIDADE(m)
- DESCRIÇÃO / ØDIÂMETRO / INCLINAÇÃO(%) / COMPRIMENTO(m)
- INCLINAÇÃO(%) / COMPRIMENTO(m) / DESCRIÇÃO / ØDIÂMETRO
- REDE PROJETADA DN400
- REDE PROJETADA DN600
- REDE PROJETADA DN800
- REDE PROJETADA DN1000
- REDE PROJETADA DN1200
- LIMITES DAS VIAS
- BOCAS DE LOBO
- POÇO DE VISITA
- CURVAS DE NÍVEL (30, 29, 28)

RESPONSÁVEL TÉCNICO

Felipe Táyrone Diagenes P. de Queiroz
Engenheiro Civil
RNP: 0622954210

PREFEITURA

PREFEITURA DE JAGUARIBE

DESENVOLVIMENTO: ProjectAssessoria – Arquitetura e Engenharia

PROJETO: **PAVIMENTAÇÃO E DRENAGEM**
PROJETO DE PAVIMENTAÇÃO E DRENAGEM

ETAPA: PROJETO EXECUTIVO

DESENHO: GLEISON COSTA

PROPRIETÁRIO (A): PREFEITURA MUNICIPAL DE JAGUARIBE-CE

DATA: JUNHO/2026

LOCAL: JAGUARIBE - CE

ESCALA: INDICADA

REVISÃO:

CONTEÚDO: PROJETO DE PAVIMENTAÇÃO
PLANTA DE DRENAGEM – SETOR D

PRANCHA: 05/08

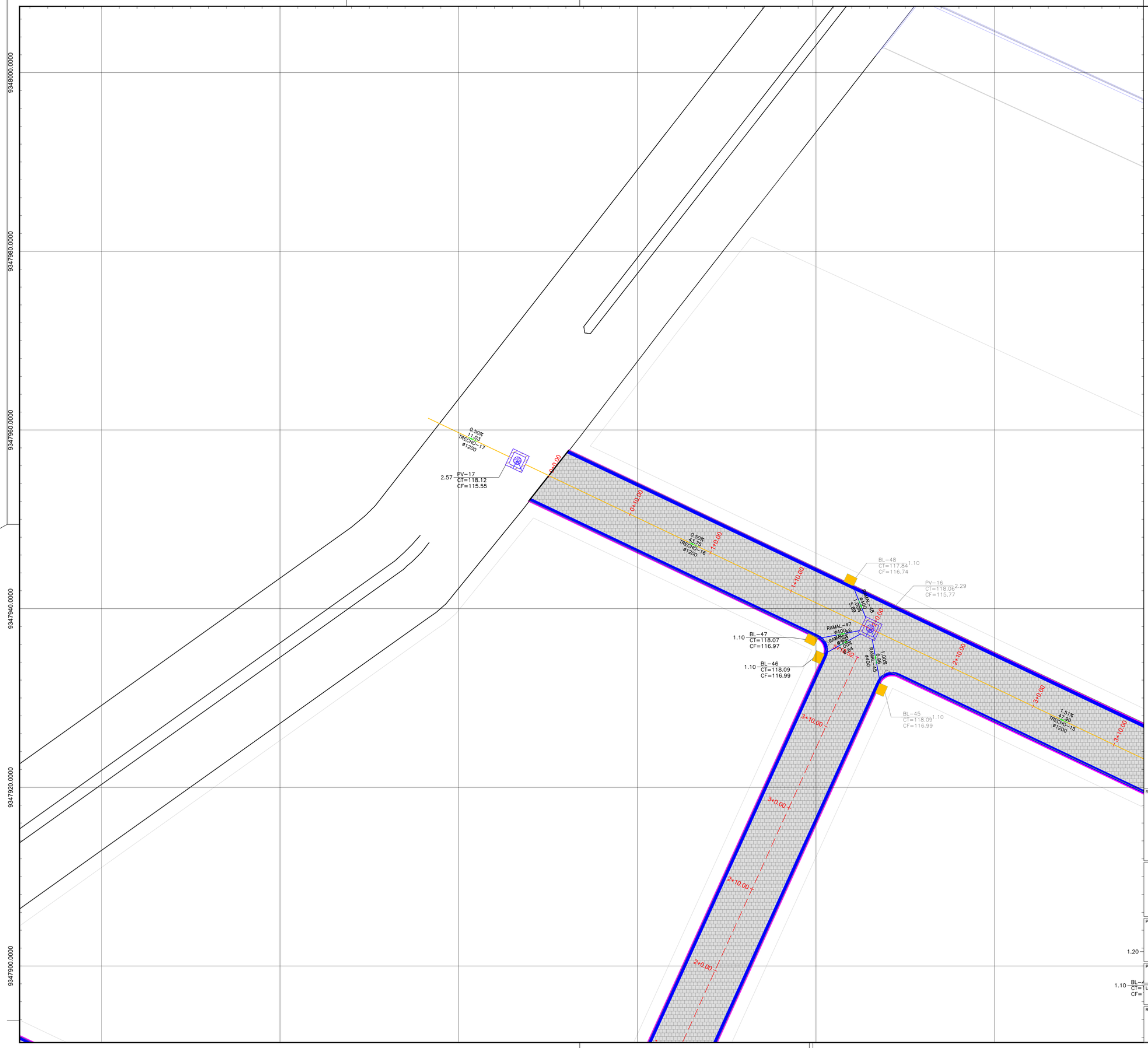

LEGENDA:

- DESCRIÇÃO / COTA DA TAMPA(m) / COTA DO FUNDO(m) / PROFUNDIDADE(m)
- DESCRIÇÃO / COTA DA TAMPA(m) / COTA DO FUNDO(m) / PROFUNDIDADE(m)
- DESCRIÇÃO / ØDIÂMETRO / INCLINAÇÃO(%) / COMPRIMENTO(m)
- INCLINAÇÃO(%) / COMPRIMENTO(m) / DESCRIÇÃO / ØDIÂMETRO
- REDE PROJETADA DN400
- REDE PROJETADA DN600
- REDE PROJETADA DN800
- REDE PROJETADA DN1000
- REDE PROJETADA DN1200
- LIMITES DAS VIAS
- BOCAS DE LOBO
- POÇO DE VISITA
- CURVAS DE NÍVEL (30, 29, 28)

RESPONSÁVEL TÉCNICO

Felipe Tayrone Diogenes P. de Queiroz
Engenheiro Civil
RNP: 0622954210

PREFEITURA

PREFEITURA DE JAGUARIBE

DESENVOLVIMENTO: Project Assessoria — Arquitetura e Engenharia

PROJETO: **PAVIMENTAÇÃO E DRENAGEM**
PROJETO DE PAVIMENTAÇÃO E DRENAGEM

ETAPA: PROJETO EXECUTIVO

DESENHO: GLEISON COSTA

PROPRIETÁRIO (A): PREFEITURA MUNICIPAL DE JAGUARIBE-CE

DATA: JUNHO/2026

LOCAL: JAGUARIBE - CE

ESCALA: INDICADA

REVISÃO

CONTEÚDO: PROJETO DE PAVIMENTAÇÃO
PLANTA DE DRENAGEM – SETOR E

PRANCHA: 06/08

PROCESSO ADMINISTRATIVO
0177
ASSINADO ELETRONICAMENTE

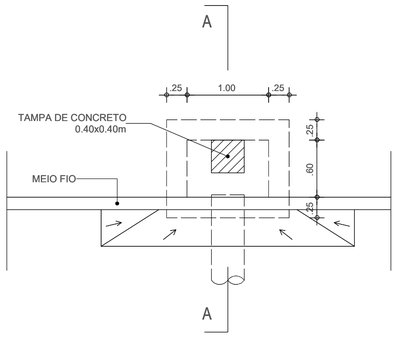

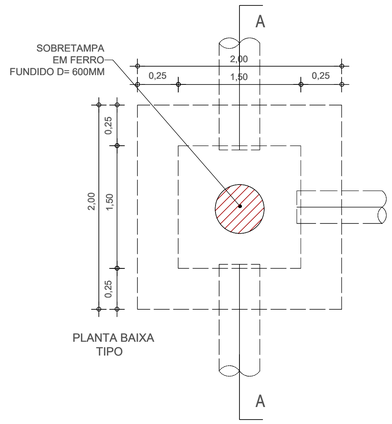

PLANTA BAIXA
TIPO

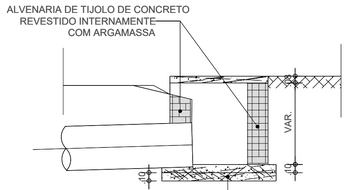

CORTE- AA

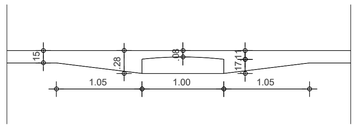

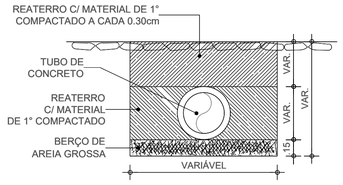

DETALHE DAS VALAS

QUADRO DE LARGURA DE FUNDO DE VALAS PARA TUBOS	
DIÂMETRO/LARGURA DOS TUBOS/GALERIAS (M)	LARGURA DO FUNDO DA VALA (M)
0,40	1,00
0,60	1,20
0,80	1,40
1,00	1,60
1,20	1,80

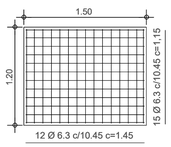

DETALHE DA ARMAÇÃO
DA BOCA DE CONCRETO

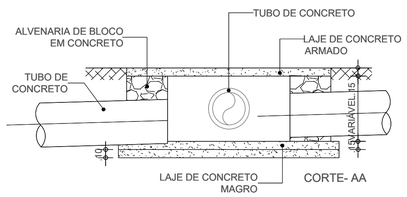

CORTE- AA

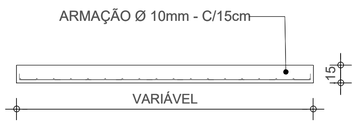

DETALHE LAJE SUPERIOR

RESPONSÁVEL TÉCNICO
Felipe Táyrone Diógenes P. de Queiroz
Engenheiro Civil
RNP: 0622954210

PREFEITURA

PREFEITURA DE JAGUARIBE

DESENVOLVIMENTO
ProjectAssessoria
Arquitetura e Engenharia

PROJETO
PAVIMENTAÇÃO E DRENAGEM
PROJETO DE PAVIMENTAÇÃO E DRENAGEM

ETAPA
PROJETO EXECUTIVO

DESENHO
GLEISON COSTA

PROPRIETÁRIO (A)
PREFEITURA MUNICIPAL DE JAGUARIBE-CE

DATA
JUNHO/2026

LOCAL
BAIRRO JOSÉ RODRIGUES PINHEIRO - JAGUARIBE - CE

ESCALA
INDICADA

REVISÃO

CONTEÚDO
PROJETO DE PAVIMENTAÇÃO
DETALHAMENTOS

PRANCHA
07/08

PROCESSO ADMINISTRATIVO 0178 ASSINADO ELETRONICAMENTE

TABELA DE ESTRUTURAS DA REDE DRENAGEM				
NOME	COTA TOPO	COTA DE FUNDO	PROFUNDIDADE (m)	COORDENADAS
BL-01	128.323	127.218	1.10	N:9347615.6310 E:541471.0673
BL-02	128.543	127.438	1.10	N:9347609.2968 E:541468.2069
BL-03	127.564	126.464	1.10	N:9347641.5162 E:541474.8315
BL-04	127.251	126.150	1.10	N:9347643.0035 E:541468.0420
BL-05	125.865	124.760	1.10	N:9347670.5680 E:541428.5258
BL-06	126.296	125.200	1.10	N:9347662.8504 E:541426.7831
BL-07	125.814	124.710	1.10	N:9347674.7530 E:541419.0978
BL-08	126.273	125.170	1.10	N:9347667.1013 E:541417.3796
BL-09	124.257	123.160	1.10	N:9347705.4671 E:541349.1442
BL-10	124.115	123.010	1.10	N:9347698.9951 E:541346.5927
BL-11	124.272	123.170	1.10	N:9347707.8646 E:541348.1099
BL-12	124.165	123.060	1.10	N:9347712.6170 E:541339.1427
BL-13	123.512	122.410	1.10	N:9347730.2760 E:541293.5481
BL-14	123.392	122.290	1.10	N:9347724.0871 E:541290.3646
BL-15	123.462	122.360	1.10	N:9347733.1753 E:541291.9824
BL-16	123.518	122.420	1.10	N:9347736.2858 E:541284.5145
BL-17	124.422	123.320	1.10	N:9347743.7145 E:541246.0873
BL-18	123.820	122.720	1.10	N:9347750.2143 E:541248.5865
BL-19	122.434	121.330	1.10	N:9347800.9387 E:541268.9334
BL-20	122.104	121.000	1.10	N:9347802.5432 E:541261.1470
BL-21	128.377	127.280	1.10	N:9347820.0191 E:541310.3492
BL-22	127.752	126.650	1.10	N:9347822.1747 E:541302.6811
BL-23	123.789	122.690	1.10	N:9347823.9447 E:541275.8328
BL-24	124.466	123.370	1.10	N:9347831.3324 E:541278.8092
BL-25	124.246	123.150	1.10	N:9347834.8896 E:541276.0262
BL-26	123.473	122.370	1.10	N:9347838.0688 E:541268.5743
BL-27	120.262	119.160	1.10	N:9347831.5783 E:541208.6590
BL-28	120.325	119.220	1.10	N:9347833.1770 E:541200.8603
BL-29	121.386	120.290	1.10	N:9347852.7995 E:541215.2378
BL-30	121.424	120.320	1.10	N:9347861.0826 E:541216.3341
BL-31	121.489	120.390	1.10	N:9347864.2688 E:541215.5738
BL-32	121.457	120.360	1.10	N:9347867.2351 E:541208.0501
BL-33	119.395	118.300	1.10	N:9347865.8334 E:541147.9211
BL-34	119.264	118.160	1.10	N:9347867.4998 E:541140.1709
BL-35	120.158	119.060	1.10	N:9347882.2901 E:541153.3079
BL-36	120.171	119.070	1.10	N:9347890.2583 E:541155.0653
BL-37	120.167	119.070	1.10	N:9347893.3667 E:541153.1535
BL-38	120.035	118.930	1.10	N:9347896.2257 E:541146.2665
BL-39	118.512	117.410	1.10	N:9347894.6820 E:541088.7113
BL-40	118.436	117.340	1.10	N:9347896.4123 E:541080.9457
BL-41	119.084	117.980	1.10	N:9347910.5150 E:541094.0352
BL-42	118.832	117.730	1.10	N:9347918.6449 E:541095.4378
BL-43	118.845	117.740	1.10	N:9347921.0122 E:541094.1425
BL-44	118.749	117.650	1.10	N:9347924.7731 E:541086.8039
BL-45	118.086	116.990	1.10	N:9347930.9128 E:541047.3238
BL-46	118.086	116.990	1.10	N:9347934.5632 E:541040.2509
BL-47	118.074	116.970	1.10	N:9347936.5063 E:541039.4535
BL-48	117.844	116.740	1.10	N:9347943.2194 E:541043.8544
PV-01	128.343	126.331	2.01	N:9347614.2115 E:541465.7051
PV-02	127.330	124.244	3.09	N:9347646.6864 E:541472.3414
PV-03	126.013	123.970	2.04	N:9347668.9590 E:541422.4296
PV-04	124.116	122.082	2.03	N:9347704.6459 E:541342.4571
PV-05	123.713	121.560	2.15	N:9347729.3318 E:541287.1068
PV-06	124.126	121.350	2.78	N:9347744.3899 E:541253.1855
PV-07	122.390	120.229	2.16	N:9347805.2069 E:541265.8015

TABELA DE ESTRUTURAS DA REDE DRENAGEM				
NOME	COTA TOPO	COTA DE FUNDO	PROFUNDIDADE (m)	COORDENADAS
PV-08	126.959	125.331	1.63	N:9347814.4115 E:541305.0982
PV-09	123.633	120.099	3.53	N:9347830.6144 E:541271.0720
PV-10	120.545	119.348	1.20	N:9347836.1118 E:541205.5505
PV-11	121.353	119.100	2.25	N:9347859.5077 E:541210.3961
PV-12	119.379	118.174	1.21	N:9347870.2977 E:541144.8428
PV-13	120.045	117.709	2.34	N:9347888.8099 E:541148.8615
PV-14	118.475	117.274	1.20	N:9347898.2577 E:541085.3951
PV-15	118.826	116.492	2.33	N:9347917.1678 E:541089.3098
PV-16	118.059	115.769	2.29	N:9347937.7597 E:541046.0668
PV-17	118.117	115.551	2.57	N:9347956.5686 E:541006.5682

TABELA DE TUBOS DA REDE DRENAGEM					
TUBO	DN (m)	COMPRIMENTO (m)	DECLIVIDADE (%)	ESTRUTURA MONTANTE	ESTRUTURA JUSANTE
RAMAL-01	0.40	5.547	1.00%	BL-01	PV-01
RAMAL-02	0.40	5.515	1.00%	BL-02	PV-01
RAMAL-03	0.40	5.739	1.00%	BL-03	PV-02
RAMAL-04	0.40	5.661	1.00%	BL-04	PV-02
RAMAL-05	0.40	6.305	1.00%	BL-05	PV-03
RAMAL-06	0.40	7.501	1.00%	BL-06	PV-03
RAMAL-07	0.40	6.684	1.00%	BL-07	PV-03
RAMAL-08	0.40	5.381	1.00%	BL-08	PV-03
RAMAL-09	0.40	6.737	1.00%	BL-09	PV-04
RAMAL-10	0.40	7.002	1.00%	BL-10	PV-04
RAMAL-11	0.40	6.505	1.00%	BL-11	PV-04
RAMAL-12	0.40	8.633	1.00%	BL-12	PV-04
RAMAL-13	0.40	6.510	1.00%	BL-13	PV-05
RAMAL-14	0.40	6.174	1.00%	BL-14	PV-05
RAMAL-15	0.40	6.208	1.00%	BL-15	PV-05
RAMAL-16	0.40	7.421	1.00%	BL-16	PV-05
RAMAL-17	0.40	7.130	1.00%	BL-17	PV-06
RAMAL-18	0.40	7.421	1.00%	BL-18	PV-06
RAMAL-19	0.40	5.294	1.00%	BL-19	PV-07
RAMAL-20	0.40	5.363	1.00%	BL-20	PV-07
RAMAL-21	0.40	7.682	1.00%	BL-21	PV-08
RAMAL-22	0.40	8.131	1.00%	BL-22	PV-08
RAMAL-24	0.40	7.770	1.00%	BL-24	PV-09
RAMAL-25	0.40	6.544	1.00%	BL-25	PV-09
RAMAL-26	0.40	7.862	1.00%	BL-26	PV-09
RAMAL-27	0.40	5.497	1.00%	BL-27	PV-10
RAMAL-28	0.40	5.533	1.00%	BL-28	PV-10
RAMAL-29	0.40	8.273	1.00%	BL-29	PV-11
RAMAL-30	0.40	6.143	1.00%	BL-30	PV-11
RAMAL-31	0.40	7.034	1.00%	BL-31	PV-11
RAMAL-32	0.40	8.076	1.00%	BL-32	PV-11
RAMAL-33	0.40	5.423	1.00%	BL-33	PV-12
RAMAL-34	0.40	5.446	1.00%	BL-34	PV-12
RAMAL-35	0.40	7.892	1.00%	BL-35	PV-13
RAMAL-36	0.40	6.371	1.00%	BL-36	PV-13
RAMAL-37	0.40	6.260	1.00%	BL-37	PV-13
RAMAL-38	0.40	7.857	1.00%	BL-38	PV-13
RAMAL-39	0.40	4.877	1.00%	BL-39	PV-14
RAMAL-40	0.40	4.817	1.00%	BL-40	PV-14
RAMAL-41	0.40	8.160	1.00%	BL-41	PV-15
RAMAL-42	0.40	6.304	1.00%	BL-42	PV-15
RAMAL-43	0.40	6.175	1.00%	BL-43	PV-15
RAMAL-44	0.40	8.007	1.00%	BL-44	PV-15
RAMAL-45	0.40	6.961	1.00%	BL-45	PV-16
RAMAL-46	0.40	6.636	1.00%	BL-46	PV-16
RAMAL-47	0.40	6.731	1.00%	BL-47	PV-16
RAMAL-48	0.40	5.891	1.00%	BL-48	PV-16
TRECHO-01	1.00	33.146	3.05%	PV-01	PV-02
TRECHO-02	1.00	54.656	0.50%	PV-02	PV-03
TRECHO-03	1.00	87.574	2.16%	PV-03	PV-04
TRECHO-04	1.00	60.606	0.86%	PV-04	PV-05
TRECHO-05	1.00	37.113	0.50%	PV-05	PV-06
TRECHO-06	1.00	62.112	1.81%	PV-06	PV-07
TRECHO-07	1.00	25.948	0.50%	PV-07	PV-09
TRECHO-08	0.60	37.687	9.44%	PV-08	PV-09
TRECHO-09	1.20	67.204	1.49%	PV-09	PV-11
TRECHO-10	0.60	23.892	0.50%	PV-10	PV-11
TRECHO-11	1.20	68.155	2.04%	PV-11	PV-13
TRECHO-12	0.60	18.943	1.00%	PV-12	PV-13
TRECHO-13	1.20	65.959	1.85%	PV-13	PV-15
TRECHO-14	0.60	19.311	1.00%	PV-14	PV-15
TRECHO-15	1.20	47.896	1.51%	PV-15	PV-16
TRECHO-16	1.20	43.748	0.50%	PV-16	PV-17
TRECHO-17	1.20	11.025	0.50%	PV-17	
TRECHO-23	0.40	8.195	1.00%	BL-23	PV-09

RESPONSÁVEL TÉCNICO
Felipe Tayrone Diogenes P. de Queiroz
Engenheiro Civil
RNP: 0622954210

PREFEITURA

PREFEITURA DE JAGUARIBE

DESENVOLVIMENTO
Project Assessoria
Arquitetura e Engenharia

PROJETO
PAVIMENTAÇÃO E DRENAGEM
PROJETO DE PAVIMENTAÇÃO E DRENAGEM

ETAPA
PROJETO EXECUTIVO

DESENHO
GLEISON COSTA

PROPRIETÁRIO (A)
PREFEITURA MUNICIPAL DE JAGUARIBE-CE

DATA
JUNHO/2026

LOCAL
BAIRRO JOSÉ RODRIGUES PINHEIRO - JAGUARIBE - CE

ESCALA
INDICADA

REVISÃO

CONTEÚDO
PROJETO DE PAVIMENTAÇÃO
TABELA DE ESTRUTAS E TUBULAÇÕES

PRANCHA
08/08

PROCESSO ADMINISTRATIVO
0179
ASSINADO ELETRONICAMENTE

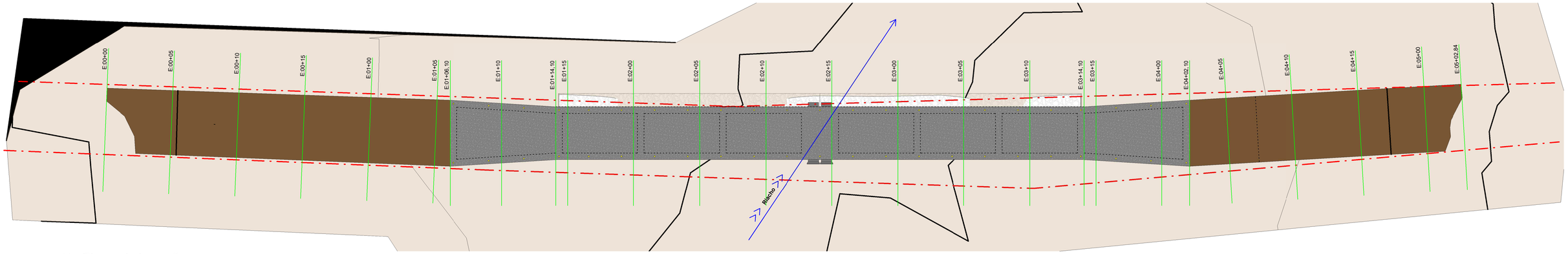

1 Planta de Locação
1 : 150

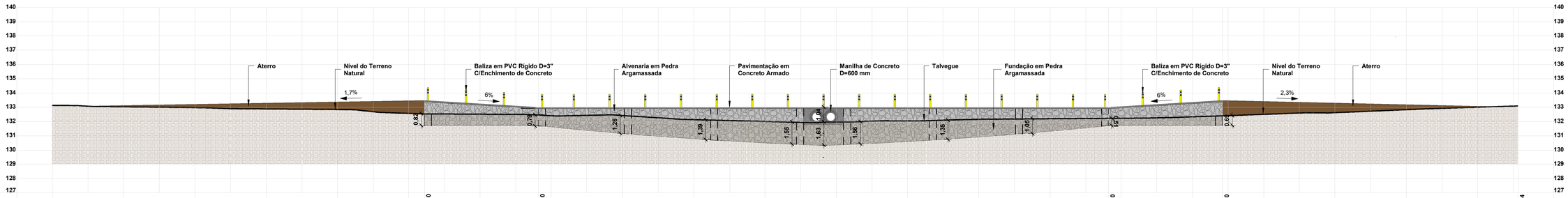

Estacas	00+00	00+05	00+10	00+15	01+00	01+05	01+06,10	01+10	01+14,10	01+15	02+00	02+05	02+10	02+15	03+00	03+05	03+10	03+14,10	03+15	04+00	04+02,10	04+05	04+10	04+15	05+00	05+02,84
Distâncias	00,00	05,00	10,00	15,00	20,00	25,00	26,10	30,00	34,10	35,00	40,00	45,00	50,00	55,00	60,00	65,00	70,00	74,10	75,00	80,00	82,10	85,00	90,00	95,00	100,00	102,84
Cotas Terreno	133,000	133,129	133,212	133,295	133,379	133,462	133,480	133,246	133,000	133,000	133,000	133,000	133,000	133,000	133,000	133,000	133,000	133,000	133,054	133,354	133,480	133,414	133,301	133,188	133,075	133,000

2 Perfil Longitudinal
1 : 150

VOLUME DE MATERIAIS	
TIPO	VOLUME
CONCRETO CICLÓPICO	8,47 m³
ENRRONCAMENTO DE PEDRA ARRUMADA	38,21 m³
PAREDE EM PEDRA ARGAMASSADA	150,29 m³

PAVIMENTAÇÃO	
TIPO PAVIMENTO	ÁREA
PAVIMENTAÇÃO EM CONCRETO ARMADO	232,15 m²
PAVIMENTAÇÃO EM PEDRA TOSCA	151,71 m²

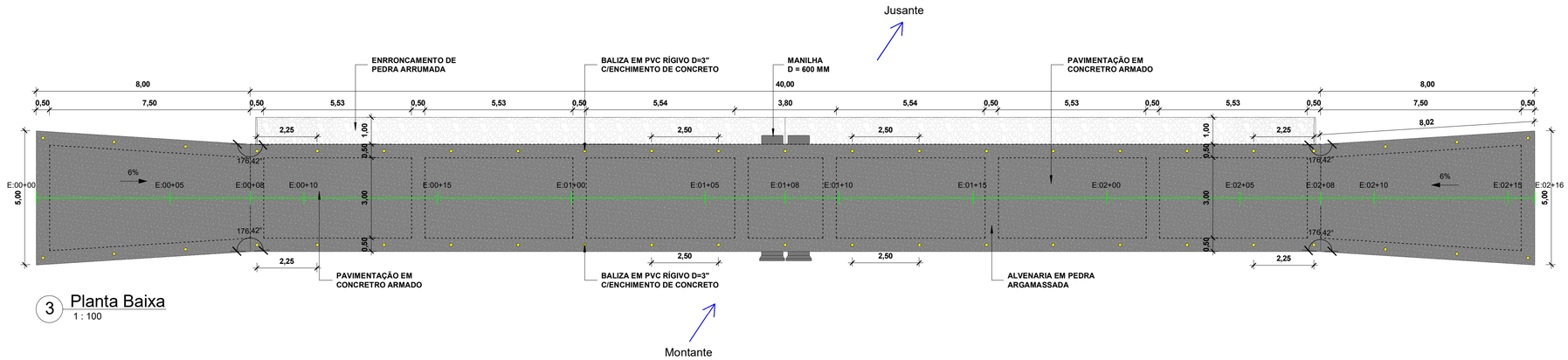

3 Planta Baixa
1 : 100

RESPOSÁVEL TÉCNICO:
Felipe Tayrone Diogenes P. de Queiroz
Engenheiro Civil
RNP: 0622954210

PREFEITURA:

Prefeitura Municipal de Jaguaribe

DESENVOLVIMENTO:
ProjectAssessoria
Arquitetura e Engenharia

PROJETO:
PASSAGEM MOLHADA LOCALIDADE MORENO

ETAPA:
PROJETO EXECUTIVO

DESENHO:
MATEUS BRUNO

PROPRIETARIO:
PREFEITURA MUNICIPAL DE JAGUARIBE - CE

DATA:
NOVEMBRO/2024

LOCAL:
LOCALIDADE MORENO - JAGUARIBE - CE

ESCALA:
Como indicado

REVISÃO:

CONTEÚDO:
PERSPECTIVA DA ESTRUTURA EDETALHAMENTO, DETALHE MANILHAS, CORTES TRASNVERSAIS E DETALHE DA MALHA DE AÇO

PRANCHAS:
01/02

PROCESSO ADMINISTRATIVO
0180
ASSINADO ELETRONICAMENTE

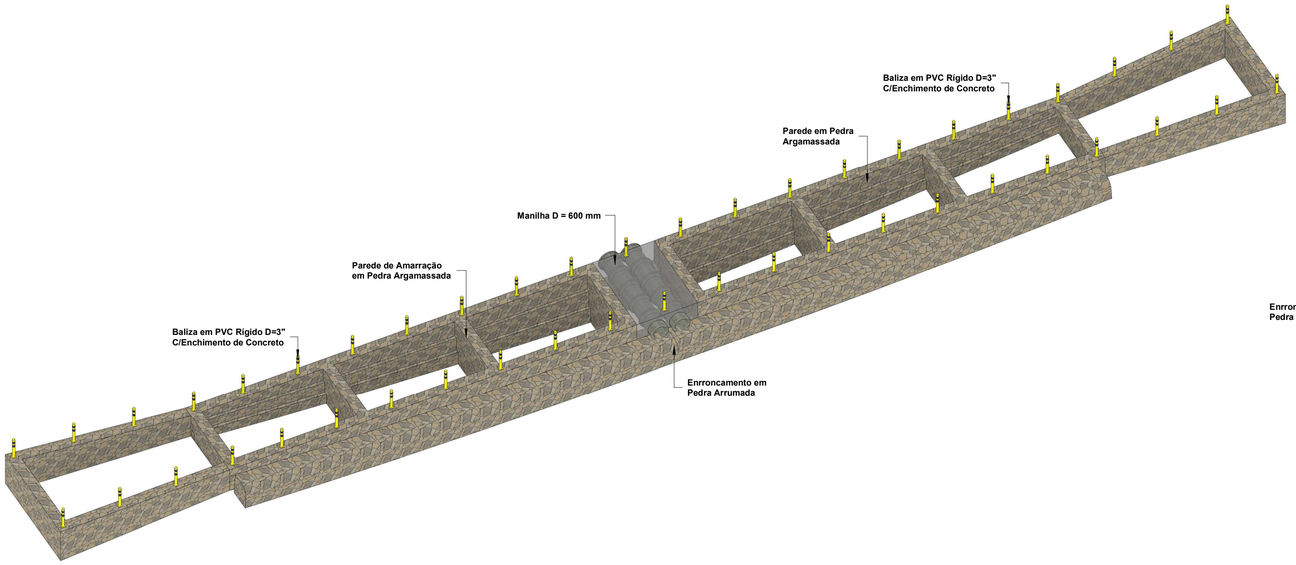

1 Perspectiva da Estrutura

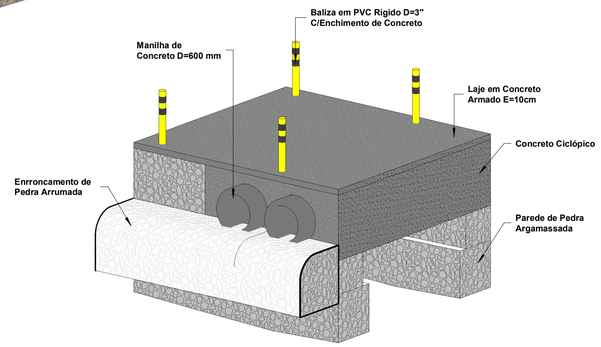

2 Detalhamento Perspectivado

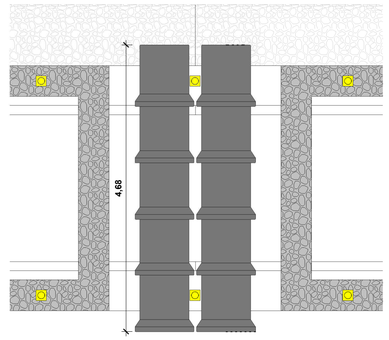

3 Detalhe Manilhas
1 : 50

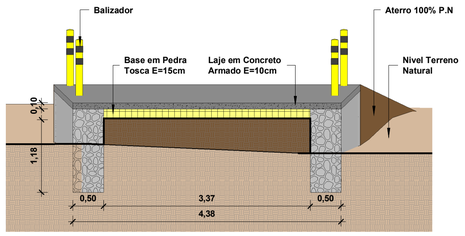

4 Corte Transversal Estaca 00+05
1 : 50

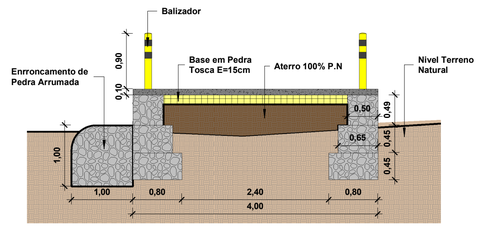

5 Corte Transversal Estaca 00+10
1 : 50

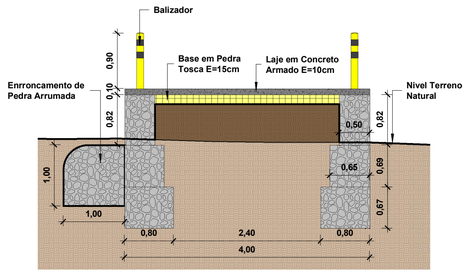

6 Corte Transversal Estaca 01+00
1 : 50

12 Planta de Situação/Localização
1 : 1

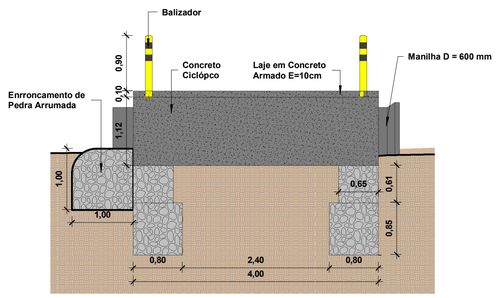

7 Corte Transversal Estaca 01+08
1 : 50

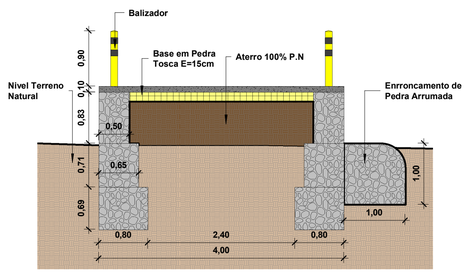

8 Corte Transversal Estaca 01+15
1 : 50

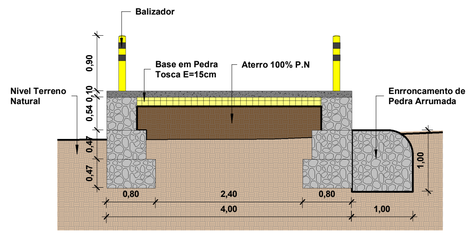

9 Corte Transversal Estaca 02+05
1 : 50

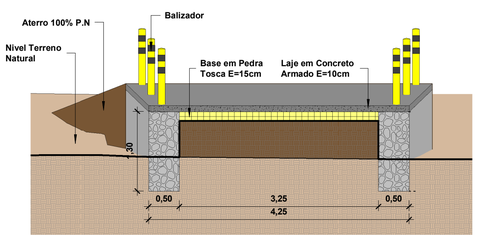

10 Corte Transversal Estaca 02+10
1 : 50

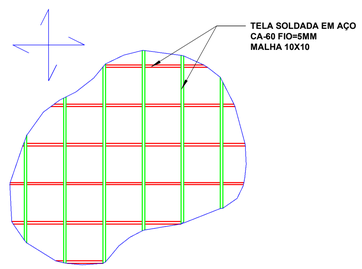

11 Detalhe da Malha de Aço
1 : 25

RESPOSÁVEL TÉCNICO:
Felipe Tayrone Diogenes P. de Queiroz
Engenheiro Civil
RNP: 0622954210

PREFEITURA:

Prefeitura Municipal de Jaguaribe

DESENVOLVIMENTO:
ProjectAssessoria
Arquitetura e Engenharia

PROJETO:
PASSAGEM MOLHADA LOCALIDADE MORENO

ETAPA:
PROJETO EXECUTIVO

DESENHO:
MATEUS BRUNO

PROPRIETARIO:
PREFEITURA MUNICIPAL DE JAGUARIBE - CE

DATA:
NOVEMBRO/2024

LOCAL:
LOCALIDADE MORENO - JAGUARIBE - CE

ESCALA:
Como indicado

REVISÃO:

CONTEÚDO:
PERSPECTIVA DA ESTRUTURA
EDETALHAMENTO, DETALHE MANILHAS,
CORTES TRASNVERSAIS E DETALHE DA
MALHA DE AÇO

PRANCHAS:
02/02