





	RELATÓRIO	Nº 230317
	END	ZONA URBANA E RURAL DE NOVA RUSSAS/CE
	OBRA	NOVA RUSSAS/CE
	AREA	OBRAS
	TÍTULO	CARACTERIZAÇÃO DE SOLO


16. PERFIL INDIVIDUAL DA SONDAGEM: ST-16

Nº DE AMOSTRAS	PROF. DA CAMADA (m)	CLASSIFICAÇÃO DO MATERIAL	PERFIL GRÁFICO	NÍVEL DE ÁGUA	MUDANÇA DA CAMADA
1	1,00	Areia Siltosa Argilosa, de cor amarela (até 50cm) Areia Siltosa Argilosa, pedregulhosa de cor amarela e cinza (até 50cm).			
LEGENDA: SILTE  PEDREGULHO  MATÉRIA ORGÂNICA  AREIA  ARGILA 			NÍVEL D'ÁGUA(m)		
			O nível de água não foi encontrado na data do ensaio.		
CATEGORIA DO MATERIAL ANALISADO					
MATERIAL			1ª CATEGORIA	50%	
			2ª CATEGORIA	50%	
			3ª CATEGORIA		

16.1 CROQUI DE LOCALIZAÇÃO


COORDENADAS UTM / SIRGAS 2000 = E(X) | N(Y): X=322836,6098 Y=9479848,7366



	RELATÓRIO	Nº 230317
	END	ZONA URBANA E RURAL DE NOVA RUSSAS/CE
	OBRA	NOVA RUSSAS/CE
	AREA	OBRAS
	TITULO	CARACTERIZAÇÃO DE SOLO







16.2 REGISTRO FOTOGRÁFICO



	RELATÓRIO	1º 230317	874
	END	ZONA URBANA E RURAL DE NOVA RUSSAS/CE	
	OBRA	NOVA RUSSAS/CE	
	ÁREA	OBRAS	REV 0
	TÍTULO		

CARACTERIZAÇÃO DE SOLO


17. PERFIL INDIVIDUAL DA SONDAGEM: ST-17

Nº DE AMOSTRAS	PROF. DA CAMADA (m)	CLASSIFICAÇÃO DO MATERIAL	PERFIL GRÁFICO	NÍVEL DE ÁGUA	MUDANÇA DA CAMADA
1	1,00	Areia Siltosa Argilosa, de cor vermelha (até 50cm) Areia Siltosa Argilosa, pedregulhosa de cor amarela e cinza (até 50cm).			
		LEGENDA: SILTE  PEDREGULHO  MATÉRIA ORGÂNICA  AREIA  ARGILA 	NÍVEL D'ÁGUA(m) <		


17.1 CROQUI DE LOCALIZAÇÃO

COORDENADAS UTM / SIRGAS 2000 = E(X) | N(Y): X=322615,2975 Y=9479875,2981




	RELATÓRIO	Nº 230317
	END.	ZONA URBANA E RURAL DE NOVA RUSSAS/CE
	OBRA	NOVA RUSSAS/CE
	AREA	OBRAS
	TÍTULO	CARACTERIZAÇÃO DE SOLO
		FOLHA 35 de 62
		DATA 17/03/2023
		REV 0







17.2 REGISTRO FOTOGRÁFICO



ST-17

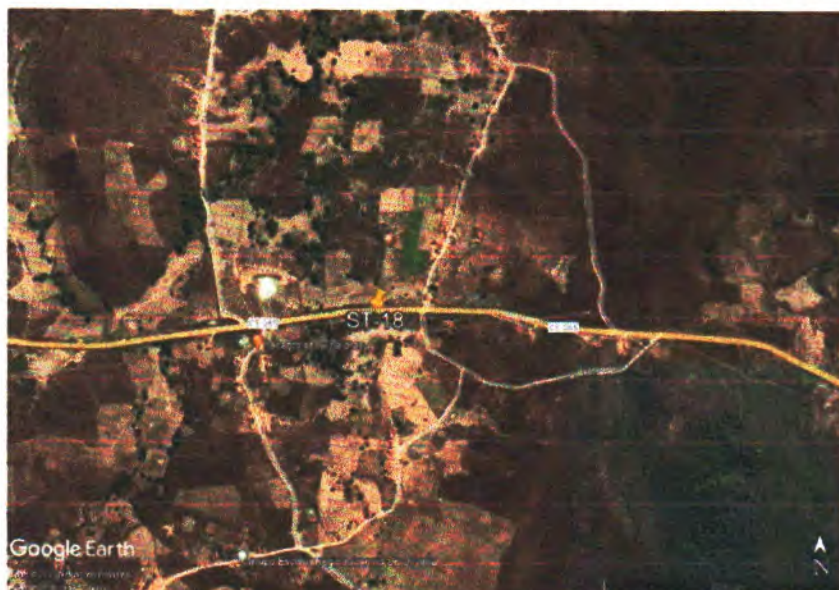
	RELATÓRIO	Nº 230317	
	END	ZONA URBANA E RURAL DE NOVA RUSSAS/CE	
	OBRA	NOVA RUSSAS/CE	
	ÁREA	OBRAS	
	TÍTULO:	CARACTERIZAÇÃO DE SOLO	
		FOLHA 36 de 62	
		DATA 17/03/2023	
		REV 0	


18. PERFIL INDIVIDUAL DA SONDAGEM: ST-18

Nº DE AMOSTRAS	PROF. DA CAMADA (m)	CLASSIFICAÇÃO DO MATERIAL	PERFIL GRÁFICO	NÍVEL DE ÁGUA	MUDANÇA DA CAMADA
1	1.00	Areia Siltosa Argilosa, de cor vermelha (até 50cm) Areia Siltosa Argilosa, pedregulhosa de cor amarela e cinza (até 50cm).			
LEGENDA: SILTE  PEDREGULHO  MATÉRIA ORGÂNICA  AREIA  ARGILA 			NÍVEL D'ÁGUA(m)		
			O nível de água não foi encontrado na data do ensaio.		
CATEGORIA DO MATERIAL ANALISADO					
MATERIAL			1ª CATEGORIA		50%
			2ª CATEGORIA		50%
			3ª CATEGORIA		


18.1 CROQUI DE LOCALIZAÇÃO

COORDENADAS UTM / SIRGAS 2000 = E(X) | N(Y): X=322391,0622 Y=9479878,8268




	RELATÓRIO	Nº 230317	
	END:	ZONA URBANA E RURAL DE NOVA RUSSAS/CE	FOLHA 37 de 62
	OBRA:	NOVA RUSSAS/CE	DATA 17/03/2023
	AREA:	OBRAS	REV. 0
	TÍTULO:	CARACTERIZAÇÃO DE SOLO	







18.2 REGISTRO FOTOGRÁFICO



ST-18

	RELATÓRIO	Nº 230317
	END	ZONA URBANA E RURAL DE NOVA RUSSAS/CE
	OBRA	NOVA RUSSAS/CE
	AREA	OBRAS
	TÍTULO	CARACTERIZAÇÃO DE SOLO



19. PERFIL INDIVIDUAL DA SONDAGEM: ST-19


Nº DE AMOSTRAS	PROF. DA CAMADA (m)	CLASSIFICAÇÃO DO MATERIAL	PERFIL GRÁFICO	NÍVEL DE ÁGUA	MUDANÇA DA CAMADA
1	1.00	Areia Siltosa Argilosa, de cor vermelha (até 50cm) Areia Siltosa Argilosa, pedregulhosa de cor amarela e cinza (até 50cm).			
LEGENDA: SILTE  PEDREGULHO  MATERIA ORGÂNICA  AREIA  ARGILA 			NÍVEL D'ÁGUA(m)		
			O nível de agua não foi encontrado na data do ensaio.		
CATEGORIA DO MATERIAL ANALISADO					
MATERIAL			1ª CATEGORIA		50%
			2ª CATEGORIA		50%
			3ª CATEGORIA		

19.1 CROQUI DE LOCALIZAÇÃO







COORDENADAS UTM / SIRGAS 2000 = E(X) | N(Y): X=322170,1932 Y=9479844,744



	RELATÓRIO	Nº 230317	
	END	ZONA URBANA E RURAL DE NOVA RUSSAS/CE	
	OBRA	NOVA RUSSAS/CE	
	AREA	OBRAS	REV. 0
	TITULO		
CARACTERIZAÇÃO DE SOLO			
<p>19.2 REGISTRO FOTOGRÁFICO</p> 			

	RELATÓRIO	Nº 230317	
	END	ZONA URBANA E RURAL DE NOVA RUSSAS/CE	
	OBRA	NOVA RUSSAS/CE	
	AREA	OBRAS	REV. 0
	TITULO	CARACTERIZAÇÃO DE SOLO	


20. PERFIL INDIVIDUAL DA SONDAGEM: ST-20

Nº DE AMOSTRAS	PROF. DA CAMADA (m)	CLASSIFICAÇÃO DO MATERIAL	PERFIL GRÁFICO	NÍVEL DE ÁGUA	MUDANÇA DA CAMADA
1	1.00	Areia Siltosa Argilosa, de cor vermelha (até 50cm) Areia Siltosa Argilosa, pedregulhosa de cor amarela e cinza (até 50cm).			
		LEGENDA: SILTE  PEDREGULHO  MATÉRIA ORGÂNICA  AREIA  ARGILA 	NÍVEL D'ÁGUA(m) <		

20.1 CROQUI DE LOCALIZAÇÃO

COORDENADAS UTM / SIRGAS 2000 = E(X) | N(Y): X=321948,6232 Y=9479821,3637




	RELATÓRIO	Nº 230317
	END:	ZONA URBANA E RURAL DE NOVA RUSSAS/CE
	OBRA	NOVA RUSSAS/CE
	AREA	OBRAS
	TÍTULO	CARACTERIZAÇÃO DE SOLO







FOLHA
41 de 62
DATA
17/03/2023
REV.
0

20.2 REGISTRO FOTOGRÁFICO



	RELATÓRIO	Nº 230317
	END.	ZONA URBANA E RURAL DE NOVA RUSSAS/CE
	OBRA	NOVA RUSSAS/CE
	ÁREA	OBRAS
	TÍTULO	CARACTERIZAÇÃO DE SOLO


21. PERFIL INDIVIDUAL DA SONDAGEM: ST-21

Nº DE AMOSTRAS	PROF. DA CAMADA (m)	CLASSIFICAÇÃO DO MATERIAL	PERFIL GRÁFICO	NÍVEL DE ÁGUA	MUDANÇA DA CAMADA
1	1.00	Areia Siltosa Argilosa, de cor vermelha (até 50cm) Areia Siltosa Argilosa, pedregulhosa de cor amarela e cinza (até 50cm).			
		LEGENDA: SILTE:  PEDREGULHO:  MATÉRIA ORGÂNICA:  AREIA:  ARGILA: 	NÍVEL D'ÁGUA(m) O nível de água não foi encontrado na data do ensaio.		
CATEGORIA DO MATERIAL ANALISADO					
MATERIAL		1ª CATEGORIA		50%	
		2ª CATEGORIA		50%	
		3ª CATEGORIA			

21.1 CROQUI DE LOCALIZAÇÃO

COORDENADAS UTM / SIRGAS 2000 = E(X) | N(Y): X=321727,9375 Y=9479789,9482




	RELATÓRIO	IP 230317
	END	FOLHA
	ZONA URBANA E RURAL DE NOVA RUSSAS/CE	
	OBRA	DATA
	NOVA RUSSAS/CE	
AREA	REV.	0
TITULO	OBRAS	
CARACTERIZAÇÃO DE SOLO		







21.2 REGISTRO FOTOGRÁFICO



ST-21

	RELATÓRIO	Nº 230317
	END:	ZONA URBANA E RURAL DE NOVA RUSSAS/CE
	OBRA:	NOVA RUSSAS/CE
	ÁREA:	OBRAS
	TÍTULO:	CARACTERIZAÇÃO DE SOLO


22. PERFIL INDIVIDUAL DA SONDAGEM: ST-22

Nº DE AMOSTRAS	PROF. DA CAMADA (m)	CLASSIFICAÇÃO DO MATERIAL	PERFIL GRÁFICO	NÍVEL DE ÁGUA	MUDANÇA DA CAMADA
1	1,00	Areia Siltosa Argilosa, de cor vermelha (até 50cm) Areia Siltosa Argilosa, pedregulhosa de cor amarela e cinza (até 50cm).			
LEGENDA: SILTE  PEDREGULHO  MATÉRIA ORGÂNICA  AREIA  ARGILA 			NÍVEL D'ÁGUA(m)		
			O nível de água não foi encontrado na data do ensaio.		
CATEGORIA DO MATERIAL ANALISADO					
MATERIAL			1ª CATEGORIA		50%
			2ª CATEGORIA		50%
			3ª CATEGORIA		


22.1 CROQUI DE LOCALIZAÇÃO

COORDENADAS UTM / SIRGAS 2000 = E(X) | N(Y): X=321517,1612 Y=9479790,6951




	RELATÓRIO	NP 230317
	END	FOLHA
	ZONA URBANA E RURAL DE NOVA RUSSAS/CE	
	OBRA	DATA
	NOVA RUSSAS/CE	
AREA	REV	0
TITULO	OBRAS	
CARACTERIZAÇÃO DE SOLO		







22.2 REGISTRO FOTOGRÁFICO



ST-21

	RELATÓRIO	Nº 230317	
	END	ZONA URBANA E RURAL DE NOVA RUSSAS/CE	
	OBRA	NOVA RUSSAS/CE	
	AREA	OBRAS	REV 0
	TÍTULO	CARACTERIZAÇÃO DE SOLO	


23.PERFIL INDIVIDUAL DA SONDAGEM: ST-23

Nº DE AMOSTRAS	PROF. DA CAMADA (m)	CLASSIFICAÇÃO DO MATERIAL	PERFIL GRÁFICO	NÍVEL DE ÁGUA	MUDANÇA DA CAMADA
1	1.00	Areia Siltosa Argilosa, de cor vermelha (até 50cm) Areia Siltosa Argilosa, pedregulhosa de cor amarela e cinza (até 50cm).			
LEGENDA: SILTE  PEDREGULHO  MATÉRIA ORGÂNICA  AREIA  ARGILA 			NÍVEL D'ÁGUA(m)		
			O nível de água não foi encontrado na data do ensaio.		
CATEGORIA DO MATERIAL ANALISADO					
MATERIAL			1ª CATEGORIA		50%
			2ª CATEGORIA		50%
			3ª CATEGORIA		

23.1 CROQUI DE LOCALIZAÇÃO


COORDENADAS UTM / SIRGAS 2000 = E(X) | N(Y): X=321298,9298 Y=9479812,2407



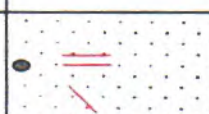





	RELATÓRIO	Nº 230317	Zubirico
	END	ZONA URBANA E RURAL DE NOVA RUSSAS/CE	
	OBRA	NOVA RUSSAS/CE	
	AREA	OBRAS	
	TÍTULO	CARACTERIZAÇÃO DE SOLO	
		FOLHA 47 de 62	
		DATA 17/03/2023	
		REV 0	

23.2 REGISTRO FOTOGRÁFICO



	RELATÓRIO	Nº 230317
	END	ZONA URBANA E RURAL DE NOVA RUSSAS/CE
	OBRA	NOVA RUSSAS/CE
	AREA	OBRAS
	TITULO	0
FOLHA: 48 de 62		
DATA: 17/03/2023		
REV: 0		
CARACTERIZAÇÃO DE SOLO		


24. PERFIL INDIVIDUAL DA SONDAGEM: ST-24

Nº DE AMOSTRAS	PROF. DA CAMADA (m)	CLASSIFICAÇÃO DO MATERIAL	PERFIL GRÁFICO	NÍVEL DE ÁGUA	MUDANÇA DA CAMADA
1	1.00	Areia Siltosa Argilosa, de cor vermelha (até 50cm) Areia Siltosa Argilosa, pedregulhosa de cor amarela e cinza (até 50cm).			
		LEGENDA: SILTE  PEDREGULHO  MATÉRIA ORGÂNICA  AREIA  ARGILA 	NÍVEL D'ÁGUA(m)		
			O nível de água não foi encontrado na data do ensaio.		
CATEGORIA DO MATERIAL ANALISADO					
MATERIAL		1ª CATEGORIA		50%	
		2ª CATEGORIA		50%	
		3ª CATEGORIA			

24.1 CROQUI DE LOCALIZAÇÃO

COORDENADAS UTM / SIRGAS 2000 = E(X) | N(Y): X=321075,6635 Y=9479832,1086



	RELATÓRIO	Nº 230317
	END.	ZONA URBANA E RURAL DE NOVA RUSSAS/CE
	OBRA	NOVA RUSSAS/CE
	ÁREA	OBRAS
	TÍTULO	CARACTERIZAÇÃO DE SOLO


FOLHA
49 de 62

DATA
17/03/2023







REV
0

24.2 REGISTRO FOTOGRÁFICO



	RELATÓRIO	Nº 230317	
	END	ZONA URBANA E RURAL DE NOVA RUSSAS/CE	
	OBRA	NOVA RUSSAS/CE	
	ÁREA	OBRAS	REV 0
	TÍTULO	CARACTERIZAÇÃO DE SOLO	


25. PERFIL INDIVIDUAL DA SONDAGEM: ST-25

Nº DE AMOSTRAS	PROF. DA CAMADA (m)	CLASSIFICAÇÃO DO MATERIAL	PERFIL GRÁFICO	NÍVEL DE ÁGUA	MUDANÇA DA CAMADA
1	1.00	Areia Siltosa Argilosa, de cor vermelha (até 50cm) Areia Siltosa Argilosa, pedregulhosa de cor amarela e cinza (até 50cm).			
		LEGENDA: SILTE:  PEDREGULHO  MATÉRIA ORGÂNICA  AREIA  ARGILA 	NÍVEL D'ÁGUA(m) <		


25.1 CROQUI DE LOCALIZAÇÃO

COORDENADAS UTM / SIRGAS 2000 = E(X) | N(Y): X=320851,9291 Y=9479842,7151




	RELATÓRIO	NP 230317	
	END	ZONA URBANA E RURAL DE NOVA RUSSAS/CE	
	OBRA	NOVA RUSSAS/CE	
	AREA	OBRAS	
	TITULO	CARACTERIZAÇÃO DE SOLO	
		FOLHA 51 de 62	
		DATA 17/03/2023	
		REV 0	







25.2 REGISTRO FOTOGRÁFICO



ST-25

	RELATÓRIO	Nº 230317
	END	ZONA URBANA E RURAL DE NOVA RUSSAS/CE
	OBRA	NOVA RUSSAS/CE
	AREA	OBRAS
	TÍTULO	CARACTERIZAÇÃO DE SOLO


26. PERFIL INDIVIDUAL DA SONDAGEM: ST-26

Nº DE AMOSTRAS	PROF. DA CAMADA (m)	CLASSIFICAÇÃO DO MATERIAL	PERFIL GRAFICO	NÍVEL DE ÁGUA	MUDANÇA DA CAMADA
1	1 00	Areia Siltosa Argilosa, de cor vermelha (até 50cm) Areia Siltosa Argilosa, pedregulhosa de cor amarela e cinza (até 50cm).			
LEGENDA: SILTE  PEDREGULHO  MATÉRIA ORGÂNICA  AREIA  ARGILA 			NÍVEL D'AGUA(m)		
			O nível de água não foi encontrado na data do ensaio.		
CATEGORIA DO MATERIAL ANALISADO					
MATERIAL		1ª CATEGORIA		50%	
		2ª CATEGORIA		50%	
		3ª CATEGORIA			

26.1 CROQUI DE LOCALIZAÇÃO


COORDENADAS UTM / SIRGAS 2000 = E(X) | N(Y): X=320650,4939 Y=9479911,8997









	RELATÓRIO	Nº 230317	
	END	ZONA URBANA E RURAL DE NOVA RUSSAS/CE	FOLHA: 53 de 62
	OBRA	NOVA RUSSAS/CE	DATA: 17/03/2023
	AREA	OBRAS	REV: 0
	TÍTULO	CARACTERIZAÇÃO DE SOLO	

26.2 REGISTRO FOTOGRÁFICO



	RELATÓRIO	Nº 230317
	END:	ZONA URBANA E RURAL DE NOVA RUSSAS/CE
	OBRA:	NOVA RUSSAS/CE
	ÁREA:	OBRAS
	TÍTULO:	0
FOLHA: 54 de 62		
DATA: 17/03/2023		
REV: 0		
CARACTERIZAÇÃO DE SOLO		


27. PERFIL INDIVIDUAL DA SONDAGEM: ST-27

Nº DE AMOSTRAS	PROF. DA CAMADA (m)	CLASSIFICAÇÃO DO MATERIAL	PERFIL GRAFICO	NÍVEL DE ÁGUA	MUDANÇA DA CAMADA
1	0,00	Rocha aflorando (impenetrável ao trado)			
		LEGENDA: SILTE  PEDREGULHO  MATÉRIA ORGÂNICA  AREIA  ARGILA 	NÍVEL D'ÁGUA(m) 		

27.1 CROQUI DE LOCALIZAÇÃO

COORDENADAS UTM / SIRGAS 2000 = E(X) | N(Y): X=320569,5053 Y=9480108,4937



	RELATÓRIO	1P 230317
	END	ZONA URBANA E RURAL DE NOVA RUSSAS/CE
	OBRA	NOVA RUSSAS/CE
	AREA	OBRAS
	TÍTULO	CARACTERIZAÇÃO DE SOLO

FOLHA
55 de 62


DATA
17/03/2023

REV.:
0







27.2 REGISTRO FOTOGRÁFICO



ST-27

	RELATÓRIO	Nº 230317
	END:	ZONA URBANA E RURAL DE NOVA RUSSAS/CE
	OBRA:	NOVA RUSSAS/CE
	AREA:	OBRAS
	TÍTULO:	CARACTERIZAÇÃO DE SOLO


28. PERFIL INDIVIDUAL DA SONDAGEM: ST-28

Nº DE AMOSTRAS	PROF. DA CAMADA (m)	CLASSIFICAÇÃO DO MATERIAL	PERFIL GRÁFICO	NÍVEL DE ÁGUA	MUDANÇA DA CAMADA
1	0.00	Rocha aflorando (impenetrável ao trado)			
		LEGENDA: SILTE  PEDREGULHO  MATÉRIA ORGÂNICA  AREIA  ARGILA 	NÍVEL D'ÁGUA(m)		
			O nível de água não foi encontrado na data do ensaio.		
CATEGORIA DO MATERIAL ANALISADO					
MATERIAL		1ª CATEGORIA			
		2ª CATEGORIA			
		3ª CATEGORIA		100%	

28.1 CROQUI DE LOCALIZAÇÃO


COORDENADAS UTM / SIRGAS 2000 = E(X) | N(Y): X=320446,0871 Y=9480289,4491









	RELATÓRIO	Nº 230317	
	END.	ZONA URBANA E RURAL DE NOVA RUSSAS/CE	FOLHA 57 de 62
	OBRA	NOVA RUSSAS/CE	DATA 17/03/2023
	AREA	OBRAS	REV. 0
	TÍTULO	CARACTERIZAÇÃO DE SOLO	

28.2 REGISTRO FOTOGRÁFICO



	RELATÓRIO	Nº 230317
	END.	ZONA URBANA E RURAL DE NOVA RUSSAS/CE
	OBRA	NOVA RUSSAS/CE
	AREA	OBRAS
	TÍTULO	CARACTERIZAÇÃO DE SOLO


29. PERFIL INDIVIDUAL DA SONDAGEM: ST-29

Nº DE AMOSTRAS	PROF. DA CAMADA (m)	CLASSIFICAÇÃO DO MATERIAL	PERFIL GRÁFICO	NÍVEL DE ÁGUA	MUDANÇA DA CAMADA
1	0,00	Rocha aflorando (impenetrável ao trado)			
		LEGENDA: SILTE  PEDREGULHO  MATÉRIA ORGÂNICA  AREIA  ARGILA 	NÍVEL D'ÁGUA(m) 		

29.1 CROQUI DE LOCALIZAÇÃO


COORDENADAS UTM / SIRGAS 2000 = E(X) | N(Y): X=320358,0869 Y=9480420,6792









	RELATÓRIO	Nº 230317
	END	ZONA URBANA E RURAL DE NOVA RUSSAS/CE
	OBRA	NOVA RUSSAS/CE
	AREA	OBRAS
	TITULO	CARACTERIZAÇÃO DE SOLO

29.2 REGISTRO FOTOGRÁFICO



	RELATÓRIO	Nº 230317	
	END:	ZONA URBANA E RURAL DE NOVA RUSSAS/CE	FOLHA: 60 de 62
	OBRA:	NOVA RUSSAS/CE	DATA: 17/03/2023
	AREA:	OBRAS	REV: 0
	TÍTULO:	CARACTERIZAÇÃO DE SOLO	


30. PERFIL INDIVIDUAL DA SONDAGEM: ST-30

Nº DE AMOSTRAS	PROF. DA CAMADA (m)	CLASSIFICAÇÃO DO MATERIAL	PERFIL GRÁFICO	NÍVEL DE ÁGUA	MUDANÇA DA CAMADA
1	1.00	ATERRO			
		LEGENDA: SILTE  PEDREGULHO  MATÉRIA ORGÂNICA  AREIA  ARGILA 	NÍVEL D'ÁGUA(m) <		

30.1 CROQUI DE LOCALIZAÇÃO

COORDENADAS UTM / SIRGAS 2000 = E(X) | N(Y): X=320534,8528 Y=9480550,8724



	RELATÓRIO	Nº 230317
	END.	ZONA URBANA E RURAL DE NOVA RUSSAS/CE
	OBRA	NOVA RUSSAS/CE
	ÁREA	OBRAS
	TÍTULO	CARACTERIZAÇÃO DE SOLO

FOLHA
61 de 62


DATA
17/03/2023

REV
0


30.2 REGISTRO FOTOGRÁFICO



ST-30

	RELATÓRIO	Nº 230317
	END	ZONA URBANA E RURAL DE NOVA RUSSAS/CE
	OBRA	NOVA RUSSAS/CE
	AREA	OBRAS
	TITULO	CARACTERIZAÇÃO DE SOLO
		FOLHA 62 de 62 DATA 17/03/2023 REV 0

CATEGORIA MÉDIA DE SOLOS DOS FUROS ENSAIADOS (%)	
MATERIAL DE 1ª CATEGORIA	50%
MATERIAL DE 2ª CATEGORIA	37%
MATERIAL DE 3ª CATEGORIA	13%


 27.372.334/0001-42
 ELLERY ENGENHARIA EIRELI
 RUA RAMIRO FERREIRA FAÇANHA, 100 C35
 LAGOA REDONDA CEP: 60.831-610
 Fortaleza - Ceará

6.4 ART DE SONDAGEM



Termo de Responsabilidade Técnica - TRT
Lei nº 13.639, de 26 de MARÇO de 2018

CRT 02

TRT OBRA / SERVIÇO
Nº CFT2404006851

Conselho Regional dos Técnicos Industriais 02

INICIAL

1. Responsável Técnico(a)

EVERARDO AYRES CORREIA ELLERY

Título profissional: **TÉCNICO EM MBO AMBIENTE, TÉCNICO EM AGRIMENSURA, ESPECIALIZAÇÃO EM GEORREFERENCIAMENTO** Registro: **02576793320**

2. Contratante

Contratante: **MUNICÍPIO DE NOVA RUSSAS**

Logradouro: **RUA PADRE FRANCISCO ROSA**

Complemento:

Cidade: **NOVA RUSSAS**

País: **Brasil**

Telefone:

Contrato: **Não especificado**

Valor: **R\$ 3.000,00**

Ação Institucional: **NENHUM**

Email:

Celebrado em:

Tipo de contratante: **PESSOA JURIDICA DE DIREITO PUBLICO**

CPF/CNPJ: **07.993.439/0001-01**

Nº: **1388**

Bairro: **CENTRO**

UF: **CE**

CEP: **62200000**

3. Dados da Obra/Serviço

Logradouro: **SEM DEFINIÇÃO MUNICÍPIO DE NOVA RUSSAS**

Nº: **sn**

Complemento:

Cidade: **NOVA RUSSAS**

Telefone:

Email:

Coordenadas Geográficas: **Latitude: -4.705497 Longitude: -40.564620**

Data de início: **15/03/2023**

Previsão de término: **15/11/2024**

Finalidade: **SEM DEFINIÇÃO**

Proprietário(a): **MUNICÍPIO DE NOVA RUSSAS**

CPF/CNPJ: **07.993.439/0001-01**

4. Atividade Técnica

4 - CONSULTORIA

15 - EXECUÇÃO > CFT -> OBRAS E SERVIÇOS - MEIO AMBIENTE -> MEIO AMBIENTE -> #2595 - CARACTERIZAÇÃO DO MEIO FÍSICO

Quantidade

Unidade

30,000

un

Após a conclusão das atividades técnicas o(a) profissional deverá proceder a baixa deste TRT

5. Observações

ENSAIOS PARA FINS DE CARACTERIZAÇÃO DE SOLOS.

6. Informações Adicionais

Valor do TRT: **R\$ 62,57**

Pago em: **06/11/2024**

Boleto: **8244173683**

Registrada em: **06/11/2024**

7. Assinaturas

Declaro serem verdadeiras as informações acima

Responsável Técnico: **EVERARDO AYRES CORREIA ELLERY**
CPF: **025.767.933-20**

Contratante: **MUNICÍPIO DE NOVA RUSSAS**
CNPJ: **07.993.439/0001-01**



Documento assinado digitalmente
EVERARDO AYRES CORREIA ELLERY
Data: 07/11/2024 14:19:19 -0100
Verifique em <https://validar.rii.gov.br>

A validade deste TRT pode ser verificada em: <https://corporativo.sincel.net.br/publico/> com a chave: ODW5c
Impresso em: 07/11/2024 às 14:15:51 pelo usuário corporativo: ip: 189.45.110.133



CFT
CONSELHO FEDERAL DOS TÉCNICOS INDUSTRIAIS