



LEGENDA	
TERRENO LEVANTADO	
ÁREA DA CRECHE	
RECUO DA RODOVIA	
RESIDÊNCIA EXISTENTE	


QUADRO DE ÁREAS	
ÁREA (m²)	1.575,00 m²
PERÍMETRO (m)	160,00 m
TAREFAS (Ta)	0,525 Ta
HECTARES (ha)	0,1575 ha

ROTEIRO PERIMÉTRICO DO TERRENO		
De	Para	Distância
P01	P02	45,00 m
P02	P03	35,00 m
P03	P04	45,00 m
P04	P01	35,00 m

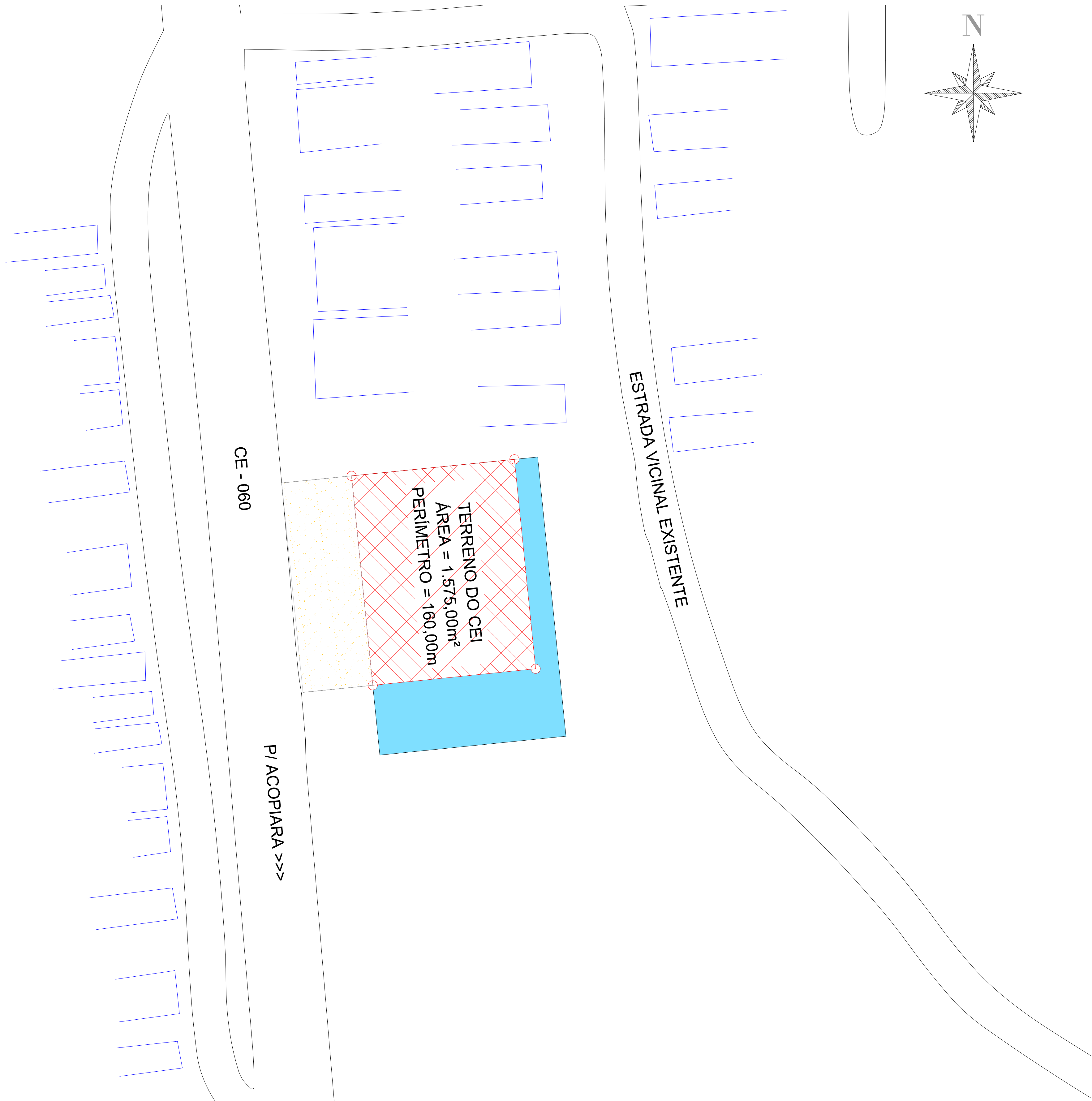
GEORREFERENCIAMENTO (UTM) Z 24		
PONTO	Coord. E(X)	Coord. N(Y)
P01	430454.7039	9362650.9382
P02	430459.2472	9362606.1682
P03	430424.4261	9362602.6345
P04	430419.8827	9362647.4045

PROJETO AUTOR
ANTONIA YNGRA SOUSA SÁ CAVALCANTE ENGENHEIRA CIVIL - CREA- nº 0618257900
PROPRIETÁRIO
PREFEITURA MUNICIPAL DE MOMBAÇA-CE CNPJ:07.736.390/0001-01

PROJETOS DE IMPLANTAÇÃO DA CRECHE PROINFÂNCIA TIPO 2			
Local: BAIRRO VILA FELICIDADE			
Nº	Assunto		Escala
01	LOCALIZAÇÃO		INDICADA
Desenho		Revisão	Versão: 00
		Data	
		FEV/2025	
Etapa do Projeto:		PRANCHA	
ARQUIVO:		01	
Observações:			
		ATUAL	
		TOTAL	
		03	



**MOMBAÇA**  
PREFEITURA MUNICIPAL



**01 LOCALIZAÇÃO**  
ESCALA: 1/500





LEGENDA	
TERRENO LEVANTADO	
ÁREA DA CRECHE	
RECUO DA RODOVIA	
RESIDÊNCIA EXISTENTE	

QUADRO DE ÁREAS	
ÁREA (m²)	1.575,00 m²
PERÍMETRO (m)	160,00 m
TAREFAS (Ta)	0,525 Ta
HECTARES (ha)	0,1575 ha


ROTEIRO PERIMÉTRICO DO TERRENO		
De	Para	Distância
P01	P02	45,00 m
P02	P03	35,00 m
P03	P04	45,00 m
P04	P01	35,00 m

GEORREFERENCIAMENTO (UTM) Z 24		
PONTO	Coord. E(X)	Coord. N(Y)
P01	430454.7039	9362650.9382
P02	430459.2472	9362606.1682
P03	430424.4261	9362602.6345
P04	430419.8827	9362647.4045

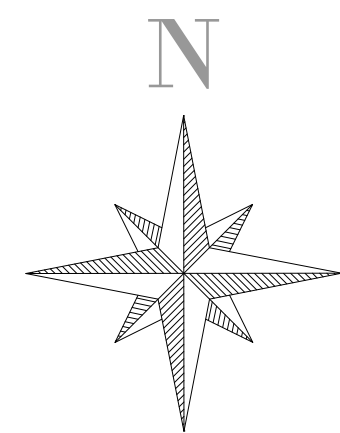
PROJETO AUTOR
ANTONIA YNGRA SOUSA SÁ CAVALCANTE ENGENHEIRA CIVIL - CREA- nº 0618257900
PROPRIETÁRIO
PREFEITURA MUNICIPAL DE MOMBAÇA-CE CNPJ:07.736.390/0001-01

PROJETOS DE IMPLANTAÇÃO DA CRECHE PROINFÂNCIA TIPO 2  
Local: BAIRRO VILA FELICIDADE

Nº	Assunto	Escala
01	PLANTA DE IMPLANTAÇÃO	INDICADA
Desenho	Revisão	Versão: 00
		Data
		FEV/2025
Etapa do Projeto:		PRANCHA
ARQUIVO:		02
Observações:		ATUAL
		TOTAL 03



**MOMBAÇA**  
PREFEITURA MUNICIPAL



ESTRADA VICINAL EXISTENTE

CE - 060

P/ ACOPIARA >>>

**01** PLANTA DE IMPLANTAÇÃO  
ESCALA: 1/300





LEGENDA	
TERRENO LEVANTADO	
ÁREA DA CRECHE	
RECUE DA RODOVIA	
RESIDÊNCIA EXISTENTE	


QUADRO DE ÁREAS	
ÁREA (m²)	1.575,00 m²
PERÍMETRO (m)	160,00 m
TAREFAS (Ta)	0,525 Ta
HECTARES (ha)	0,1575 ha

ROTEIRO PERIMÉTRICO DO TERRENO		
De	Para	Distância
P01	P02	45,00 m
P02	P03	35,00 m
P03	P04	45,00 m
P04	P01	35,00 m

GEORREFERENCIAMENTO (UTM) Z 24		
PONTO	Coord. E(X)	Coord. N(Y)
P01	430454.7039	9362650.9382
P02	430459.2472	9362606.1682
P03	430424.4261	9362602.6345
P04	430419.8827	9362647.4045

PROJETO AUTOR
ANTONIA YNGRA SOUSA SÁ CAVALCANTE
ENGENHEIRA CIVIL - CREA- nº 0618257900
PROPRIETÁRIO
PREFEITURA MUNICIPAL DE MOMBAÇA-CE
CNPJ:07.736.390/0001-01

PROJETOS DE IMPLANTAÇÃO DA CRECHE PROINFÂNCIA TIPO 2		
Local: BAIRRO VILA FELICIDADE		
Nº	Assunto	Escala
01	LEVANTAMENTO PLANIALTIMÉTRICO	INDICADA
Desenho		Revisão
Etapa do Projeto:		Versão: 00
ARQUIVO:		Data
Observações:		FEV/2025
		PRANCHA
		03
		ATUAL
		TOTAL 03



**MOMBAÇA**  
PREFEITURA MUNICIPAL

