






SEÇÕES TIPO DE PAVIMENTAÇÃO EM ASFALTO

RUA SENHOR DONDON
ESTACA : 8+12.00 m

TRECHO PISTA SIMPLES



LEGENDA

-  (CBUQ) - CONCRETO BETUMINOSO USINADO A QUENTE
-  CAMADA DE BINDER
-  BASE EXISTENTE EM PEDRA TOSCA
-  TERRENO NATURAL

CLAUDIA VILLAS BOAS:04826603762

Assinado digitalmente por CLAUDIA VILLAS BOAS:04826603762 ND: C=BR, O=ICP-Brasil, OU=VideoConferencia, OU=1131519700174, OU=Secretaria da Receita Federal do Brasil - RFB, OU=RFB e-CPF A1, OU=(em branco), CN=CLAUDIA VILLAS BOAS:04826603762 Razão: Eu sou o autor deste documento Data: 2026.03.13 17:11:50-03'00'

CONFIGURAÇÃO DE IMPRESSÃO		
PENA	ESP.	COR
01	0.10	PRETO
02	0.20	PRETO
03	0.10	PRETO
04	0.25	PRETO
05	0.10	PRETO
06	0.25	PRETO
07	0.40	PRETO
DEMAIS	0.10	BYLAYER

DETALHES

PROJETO	PAVIMENTAÇÃO ASFALTICA EM DIVERSAS RUAS	PAVIMENTAÇÃO ASFALTICA	ESCALA	S/E
CLIENTE	GOVERNO MUNICIPAL DE ARNEIROZ - CE	RESPONSÁVEL	DATA	FEV/2026
ENDEREÇO	RUA SENHOR DONDON - BAIRRO JOSÉ RIBEIRO VIANA	DESENHO	RESPONSÁVEL	CLAUDIA VILLAS BOAS
CONTEÚDO	SEÇÃO TIPO DE PAVIMENTAÇÃO	DESENHO	DESENHO	MARCOS PONTES



CLAUDIA VILLAS BOAS: 04826603762

Assinado digitalmente por CLAUDIA VILLAS BOAS:04826603762 ND: C=BR, O=ICP-Brasil, OU=VideoConferencia, OU=11315197000174, OU=Secretaria da Receita Federal do Brasil - RFB, OU=RFB e-CPF A1, OU=(em branco) CN=CLAUDIA VILLAS BOAS:04826603762 Razão: Eu sou o autor deste documento Data: 2026.03.13 17:11:50-03'00'



(LMS-2)
t e e t
LINHA SIMPLES SECCIONADA (LMS-2)
COR DA FAIXA: BRANCA
ÁREA DE PINTURA: 0,20 m² (x22)
ESPAÇAMENTO (e): 4,00 m
TRAÇO (t): 2,00 m
LARGURA (l) 0,10 m

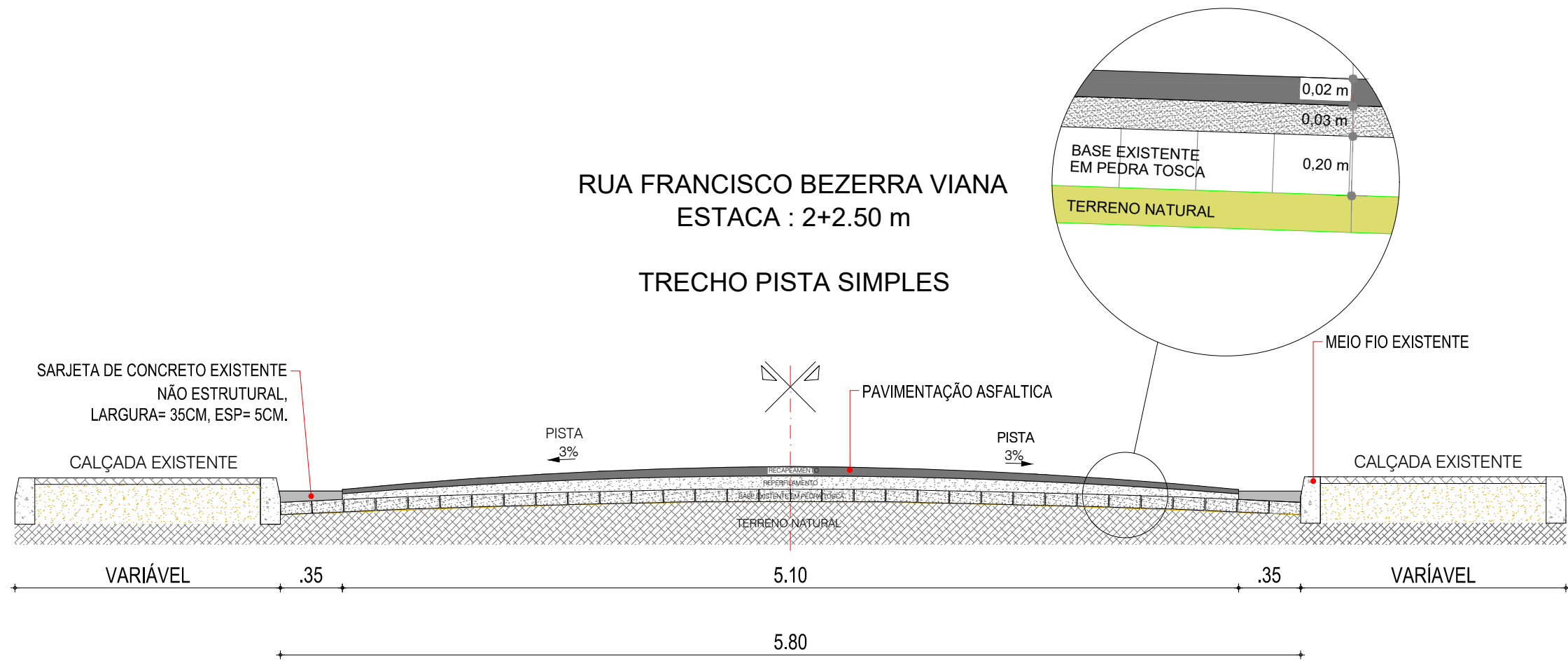
SINALIZAÇÃO

CONFIGURAÇÃO DE IMPRESSÃO			LEGENDA PLANTA			LEGENDA PERFIL			RESPONSÁVEL	CLAUDIA VILLAS BÔAS	DATA	FEV/2026	ESCALA	S/E
PENA	ESP.	COR	—x—x—	CERCA	—	EIXO PROJETO	—	PROJETO	DESENHO	MARCOS PONTES	05-05			
01	0.10	PRETO	■	IMÓVEIS	—	BUEIRO CAPEADO	—	TERRENO NATURAL	EXTENSÃO	172,00m				
02	0.20	PRETO	■	AÇUDES / LAGOAS	—	BUEIRO TUBULAR		LARGURA	5,80 m					
03	0.10	PRETO	—	VIAS DE ACESSO										
PREFEITURA DE ARNEIROZ Cidade do Presente, Construindo o Futuro.			PROJETO			PAVIMENTAÇÃO ASFÁLTICA EM DIVERSAS RUAS								
			CONTRATANTE			GOVERNO MUNICIPAL ARNEIROZ - CE								
			ENDEREÇO			RUA SENHOR DONDON - BAIRRO JOSÉ RIBEIRO VIANA								
			CONTEÚDO			PLANTA BAIXA - SINALIZAÇÃO HORIZONTAL E DETALHE								





SEÇÕES TIPO DE PAVIMENTAÇÃO EM ASFALTO

RUA FRANCISCO BEZERRA VIANA
ESTACA : 2+2.50 m

TRECHO PISTA SIMPLES



LEGENDA

-  (CBUQ) - CONCRETO BETUMINOSO USINADO A QUENTE
-  CAMADA DE BINDER
-  BASE EXISTENTE EM PEDRA TOSCA
-  TERRENO NATURAL

CLAUDIA VILLAS BOAS:04826603762

Assinado digitalmente por CLAUDIA VILLAS BOAS:04826603762 ND: C=BR, O=ICP-Brasil, OU=VideoConferencia, OU=1131519700174, OU=Secretaria da Receita Federal do Brasil - RFB, OU=RFB e-CPF A1, OU=(em branco), CN=CLAUDIA VILLAS BOAS:04826603762 Razão: Eu sou o autor deste documento Data: 2026.03.13 17:11:50-03'00'

CONFIGURAÇÃO DE IMPRESSÃO		
PENA	ESP.	COR
01	0.10	PRETO
02	0.20	PRETO
03	0.10	PRETO
04	0.25	PRETO
05	0.10	PRETO
06	0.25	PRETO
07	0.40	PRETO
DEMAIS	0.10	BYLAYER

TAMANHO A3 - 297x420mm

DETALHES

PROJETO	PAVIMENTAÇÃO ASFÁLTICA EM DIVERSAS RUAS	PAVIMENTAÇÃO ASFÁLTICA	DATA	FEV/2026	ESCALA	S/E
CLIENTE	GOVERNO MUNICIPAL DE ARNEIROZ - CE	RESPONSÁVEL	CLAUDIA VILLAS BOAS			
ENDEREÇO	RUA FRANCISCO BEZERRA VIANA - BAIRRO JOSÉ RIBEIRO VIANA	DESENHO	MARCOS PONTES			
CONTEÚDO	SEÇÃO TIPO DE PAVIMENTAÇÃO					





CLAUDIA
VILLAS
BOAS:0
4826603
762

Assinado digitalmente
por CLAUDIA VILLAS
BOAS:04826603762
ND: C=BR, O=ICP-Brasil,
OU=VideoConferencia,
OU=1131519700017,
OU=Secretaria da
Receita Federal do Brasil
- RFB, OU=RFB e-CPF
A1, OU=(em branco)
CN=CLAUDIA VILLAS
BOAS:04826603762
Razão: Eu sou o autor
deste documento
Data: 2026.03.13
17:11:50-03'00'

LEGENDA:
PAVIMENTAÇÃO ASFÁLTICA

PROJETO GEOMÉTRICO



PROJETO	PAVIMENTAÇÃO ASFÁLTICA EM DIVERSAS RUAS
CONTRATANTE	GOVERNO MUNICIPAL ARNEIROZ - CE
ENDEREÇO	RUA FRANCISCO BEZERRA VIANA - BAIRRO JOSÉ RIBEIRO VIANA
CONTEÚDO	PLANTA BAIXA

LEGENDA PLANTA	
	CERCA
	IMÓVEIS
	AÇUDES / LAGOAS
	VIAS DE ACESSO
	EIXO PROJETO
	BUEIRO CAPEADO
	BUEIRO TUBULAR

LEGENDA PERFIL	
	PROJETO
	TERRENO NATURAL

RESPONSÁVEL	CLAUDIA VILLAS BÔAS
DESENHO	MARCOS PONTES
EXTENSÃO	42,50m
LARGURA	5,80 m

DATA	FEV/2026	ESCALA	S/E
03-05			

371800.000

372000.000

372200.000



9301000.000



INICIO DO TRECHO:
Coordenadas
E: 372000.651
N: 9300713.347


FIM DO TRECHO:
Coordenadas
E: 372033.841
N: 9300739.893

CLAUDIA VILLAS BOAS:04826603762

Assinado digitalmente por CLAUDIA VILLAS BOAS:04826603762 ND: C=BR, O=CP-Brasil, OU=Video Conferência, OU=11315197000174, OU=Secretaria da Receita Federal do Brasil - RFB, OU=RFB e CPF A1, OU=(em branco) CN=CLAUDIA VILLAS BOAS:04826603762 Razão: Eu sou o autor deste documento Data: 2026.03.13 17:11:50-03'00'

372000.000

372200.000



Cota vermelha	Cota da terraplenagem	Cota do terreno	Estaca
0,000	357,599	357,599	0
0,068	357,115	357,047	1
0,085	356,285	356,159	2

PROJETO GEOMÉTRICO

CONFIGURAÇÃO DE IMPRESSÃO	PENA	ESP.	COR
01	0.10	PRETO	
02	0.20	PRETO	
03	0.10	PRETO	
04	0.25	PRETO	
05	0.10	PRETO	
06	0.25	PRETO	
07	0.40	PRETO	
DEMAIS	0.10	BYLAYER	



PROJETO	PAVIMENTAÇÃO ASFÁLTICA EM DIVERSAS RUAS
CONTRATANTE	GOVERNO MUNICIPAL ARNEIROZ - CE
ENDEREÇO	RUA FRANCISCO BEZERRA VIANA - BAIRRO JOSÉ RIBEIRO VIANA
CONTEÚDO	PLANTA E PERFIL

LEGENDA PLANTA		LEGENDA PERFIL	
	CERCA		EIXO PROJETO
	IMÓVEIS		BUEIRO CAPEADO
	AÇUDES / LAGOAS		BUEIRO TUBULAR
	VIAS DE ACESSO		PROJETO
			TERRENO NATURAL

RESPONSÁVEL	CLAUDIA VILLAS BÔAS
DESENHO	MARCOS PONTES
EXTENSÃO	42,50m
LARGURA	5,80 m

DATA	FEV/2026	ESCALA	1/2000
02-05			

CLAUDIA
VILLAS
BOAS:0
4826603
762

Assinado digitalmente
por CLAUDIA VILLAS
BOAS:04826603762
ND: C=BR, O=ICP-Brasil,
OU=VideoConferencia,
OU=11315197000174,
OU=Secretaria da
Receita Federal do Brasil
- RFB, OU=RFB e-CPF
A1, OU=(em branco)
CN=CLAUDIA VILLAS
BOAS:04826603762
Razão: Eu sou o autor
deste documento
Data: 2026.03.13
17:11:50-03'00'



PLANTA DE LOCALIZAÇÃO



PROJETO	PAVIMENTAÇÃO ASFÁLTICA EM DIVERSAS RUAS
CONTRATANTE	GOVERNO MUNICIPAL ARNEIROZ - CE
ENDEREÇO	RUA FRANCISCO BEZERRA VIANA - BAIRRO JOSÉ RIBEIRO VIANA
CONTEÚDO	PLANTA DE LOCALIZAÇÃO

LEGENDA PLANTA	
	CERCA
	IMÓVEIS
	ÁÇUDES / LAGOAS
	VIAS DE ACESSO
	EIXO PROJETO
	BUEIRO CAPEADO
	BUEIRO TUBULAR

LEGENDA PERFIL	
	PROJETO
	TERRENO NATURAL

RESPONSÁVEL	CLAUDIA VILLAS BÔAS
DESENHO	MARCOS PONTES
EXTENSÃO	42,50m
LARGURA	5,80 m

DATA	FEV/2026	ESCALA	S/E
01-05			

CONFIGURAÇÃO DE IMPRESSÃO		
PENA	ESP.	COR
01	0.10	PRETO
02	0.20	PRETO
03	0.10	PRETO
04	0.25	PRETO
05	0.10	PRETO
06	0.25	PRETO
07	0.40	PRETO
DEMAIS	0.10	BYLAYER

CLAUDIA
VILLAS
BOAS:04826603762

Assinado digitalmente por CLAUDIA VILLAS BOAS:04826603762 ND: C=BR, O=ICP-Brasil, OU=VideoConferencia, OU=1131519700017, OU=Secretaria da Receita Federal do Brasil - RFB, OU=RFB e-CPF A1, OU=(em branco) CN=CLAUDIA VILLAS BOAS:04826603762 Razão: Eu sou o autor deste documento Data: 2026.03.13 17:11:50-03'00'



SINALIZAÇÃO

<p>CONFIGURAÇÃO DE IMPRESSÃO</p> <table border="1"> <tr><th>PENA</th><th>ESP.</th><th>COR</th></tr> <tr><td>01</td><td>0.10</td><td>PRETO</td></tr> <tr><td>02</td><td>0.20</td><td>PRETO</td></tr> <tr><td>03</td><td>0.10</td><td>PRETO</td></tr> <tr><td>04</td><td>0.25</td><td>PRETO</td></tr> <tr><td>05</td><td>0.10</td><td>PRETO</td></tr> <tr><td>06</td><td>0.25</td><td>PRETO</td></tr> <tr><td>07</td><td>0.40</td><td>PRETO</td></tr> <tr><td>DEMAIS</td><td>0.10</td><td>BYLAYER</td></tr> </table>			PENA	ESP.	COR	01	0.10	PRETO	02	0.20	PRETO	03	0.10	PRETO	04	0.25	PRETO	05	0.10	PRETO	06	0.25	PRETO	07	0.40	PRETO	DEMAIS	0.10	BYLAYER	<p>PROJETO PAVIMENTAÇÃO ASFÁLTICA EM DIVERSAS RUAS</p> <p>CONTRATANTE GOVERNO MUNICIPAL ARNEIROZ - CE</p> <p>ENDEREÇO RUA FRANCISCO BEZERRA VIANA - BAIRRO JOSÉ RIBEIRO VIANA</p> <p>CONTEÚDO PLANTA BAIXA - SINALIZAÇÃO HORIZONTAL E DETALHE</p>			<p>LEGENDA PLANTA</p> <ul style="list-style-type: none"> IMÓVEIS ÇAQUES / LAGOAS VIAS DE ACESSO CERCA EIXO PROJETO BUEIRO CAPEADO BUEIRO TUBULAR 			<p>LEGENDA PERFIL</p> <ul style="list-style-type: none"> PROJETO TERRENO NATURAL 			<p>RESPONSÁVEL CLAUDIA VILLAS BÔAS</p> <p>DESENHO MARCOS PONTES</p> <p>EXTENSÃO 42,50m</p> <p>LARGURA 5,80 m</p>		<p>DATA FEV/2026</p> <p>ESCALA S/E</p> <p>05-05</p>	
PENA	ESP.	COR																																								
01	0.10	PRETO																																								
02	0.20	PRETO																																								
03	0.10	PRETO																																								
04	0.25	PRETO																																								
05	0.10	PRETO																																								
06	0.25	PRETO																																								
07	0.40	PRETO																																								
DEMAIS	0.10	BYLAYER																																								

CLAUDIA
VILLAS
BOAS:0
4826603
762

Assinado digitalmente
por CLAUDIA VILLAS
BOAS:04826603762
ND: C=BR, O=ICP-Brasil,
OU=VideoConferencia,
OU=11315197000174,
OU=Secretaria da
Receita Federal do Brasil
- RFB, OU=RFB e-CPF
A1, OU=(em branco)
CN=CLAUDIA VILLAS
BOAS:04826603762
Razão: Eu sou o autor
deste documento
Data: 2026.03.13
17:11:50-03'00'



RUA ZEQUINHA MAGALHÃES
PAVIMENTAÇÃO ASFÁLTICA
COORDENADAS UTM:
E: 372034.302 / N: 9300661.304

PLANTA DE LOCALIZAÇÃO

CONFIGURAÇÃO DE IMPRESSÃO

PENA	ESP.	COR
01	0.10	PRETO
02	0.20	PRETO
03	0.10	PRETO
04	0.25	PRETO
05	0.10	PRETO
06	0.25	PRETO
07	0.40	PRETO
DEMAIS	0.10	BYLAYER



PROJETO	PAVIMENTAÇÃO ASFÁLTICA EM DIVERSAS RUAS
CONTRATANTE	GOVERNO MUNICIPAL ARNEIROZ - CE
ENDEREÇO	RUA ZEQUINHA MAGALHÃES - BAIRRO JOSÉ RIBEIRO VIANA
CONTEÚDO	PLANTA DE LOCALIZAÇÃO

LEGENDA PLANTA

	IMÓVEIS		CERCA
	AÇUDES / LAGOAS		EIXO PROJETO
	VIAS DE ACESSO		BUEIRO CAPEADO
			BUEIRO TUBULAR

LEGENDA PERFIL

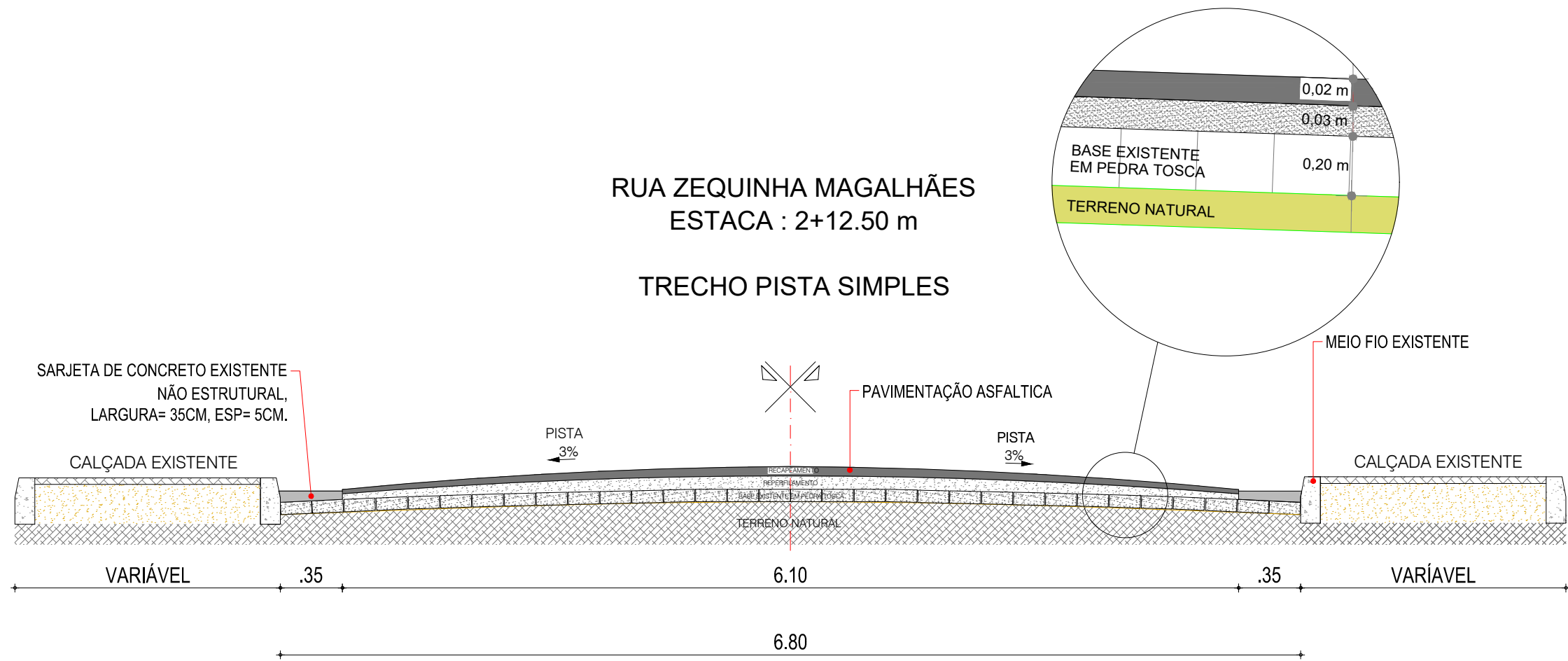
	PROJETO
	TERRENO NATURAL

RESPONSÁVEL	CLAUDIA VILLAS BÔAS
DESENHO	MARCOS PONTES
EXTENSÃO	52,50m
LARGURA	6,80 m





DATA	FEV/2026	ESCALA	S/E
01-05			

SEÇÕES TIPO DE PAVIMENTAÇÃO EM ASFALTO

RUA ZEQUINHA MAGALHÃES
ESTACA : 2+12.50 m
TRECHO PISTA SIMPLES



LEGENDA

-  (CBUQ) - CONCRETO BETUMINOSO USINADO A QUENTE
-  CAMADA DE BINDER
-  BASE EXISTENTE EM PEDRA TOSCA
-  TERRENO NATURAL

CLAUDIA VILLAS BOAS:04826603762

Assinado digitalmente por CLAUDIA VILLAS BOAS:04826603762 ND: C=BR, O=ICP-Brasil, OU=VideoConferencia, OU=1131519700174, OU=Secretaria da Receita Federal do Brasil - RFB, OU=RFB e-CPF A1, OU=(em branco), CN=CLAUDIA VILLAS BOAS:04826603762 Razão: Eu sou o autor deste documento Data: 2026.03.13 17:11:50-03'00'

CONFIGURAÇÃO DE IMPRESSÃO		
PENA	ESP.	COR
01	0.10	PRETO
02	0.20	PRETO
03	0.10	PRETO
04	0.25	PRETO
05	0.10	PRETO
06	0.25	PRETO
07	0.40	PRETO
DEMAIS	0.10	BYLAYER

TAMANHO A3 - 297x420mm

DETALHES

PROJETO	PAVIMENTAÇÃO ASFALTICA EM DIVERSAS RUAS	ASSUNTO	PAVIMENTAÇÃO ASFALTICA	DATA	FEV/2026	ESCALA	S/E
CLIENTE	GOVERNO MUNICIPAL DE ARNEIROZ - CE	RESPONSÁVEL	CLAUDIA VILLAS BOAS				
ENDEREÇO	RUA ZEQUINHA MAGALHÃES - BAIRRO JOSÉ RIBEIRO VIANA	DESENHO	MARCOS PONTES				
CONTEÚDO	SEÇÃO TIPO DE PAVIMENTAÇÃO						



CLAUDIA
VILLAS
BOAS:0
4826603
762

Assinado digitalmente
por CLAUDIA VILLAS
BOAS:04826603762
ND: C=BR, O=ICP-Brasil,
OU=VideoConferencia,
OU=11315197000174,
OU=Secretaria da
Receita Federal do Brasil
- RFB, OU=RFB e-CNPJ
A1, OU=(em branco)
CN=CLAUDIA VILLAS
BOAS:04826603762
Razão: Eu sou o autor
deste documento
Data: 2026.03.13
17:11:50-03'00'



LEGENDA:
PAVIMENTAÇÃO ASFÁLTICA

PROJETO GEOMÉTRICO

CONFIGURAÇÃO DE IMPRESSÃO

PENA	ESP.	COR
01	0.10	PRETO
02	0.20	PRETO
03	0.10	PRETO
04	0.25	PRETO
05	0.10	PRETO
06	0.25	PRETO
07	0.40	PRETO
DEMAIS	0.10	BYLAYER



PROJETO	PAVIMENTAÇÃO ASFÁLTICA EM DIVERSAS RUAS
CONTRATANTE	GOVERNO MUNICIPAL ARNEIROZ - CE
ENDEREÇO	RUA ZEQUINHA MAGALHÃES - BAIRRO JOSÉ RIBEIRO VIANA
CONTEÚDO	PLANTA BAIXA

LEGENDA PLANTA

	IMÓVEIS		CERCA
	ÁÇUDES / LAGOAS		EIXO PROJETO
	VIAS DE ACESSO		BUEIRO CAPEADO
			BUEIRO TUBULAR

LEGENDA PERFIL

	PROJETO
	TERRENO NATURAL

RESPONSÁVEL	CLAUDIA VILLAS BÓAS
DESENHO	MARCOS PONTES
EXTENSÃO	52,50m
LARGURA	6,80 m

DATA	FEV/2026	ESCALA	S/E
03-05			

371800.000

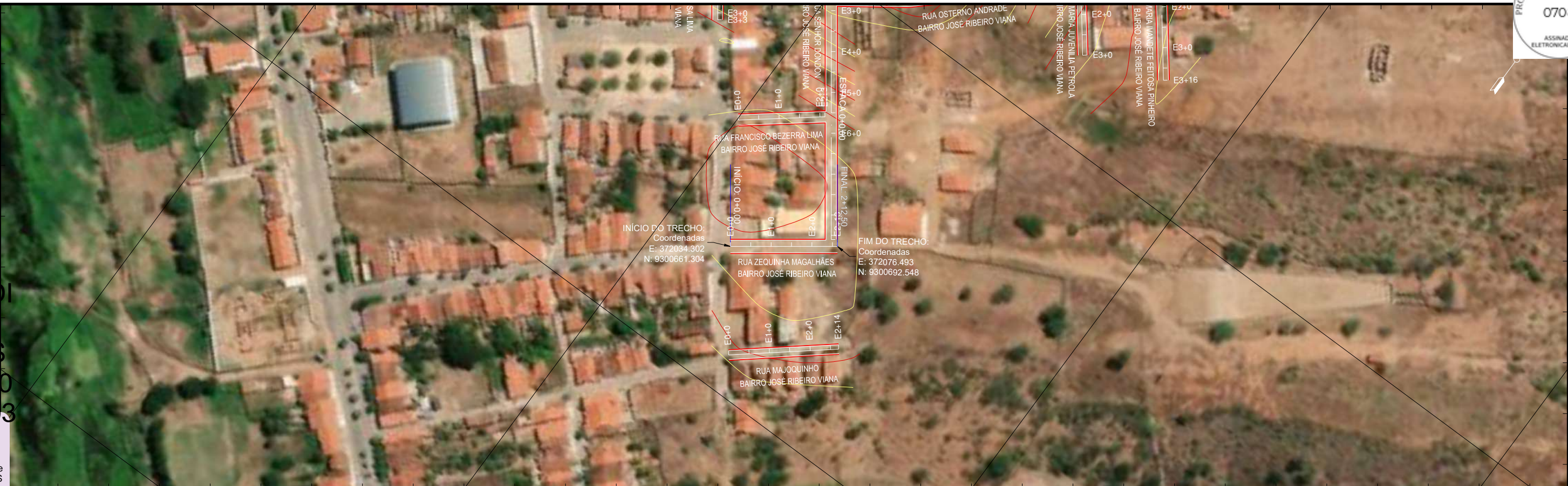
372000.000

372200.000



CLAUDIA VILLAS BOAS: 04826603762


Assinado digitalmente por CLAUDIA VILLAS BOAS:04826603762 ND: C=BR, O=ICP-Brasil, OU=VideoConferencia, OU=11315197000174, OU=Secretaria da Receita Federal do Brasil - RFB, OU=RFB e-CPF A1, OU=(em branco) CN=CLAUDIA VILLAS BOAS:04826603762 Razão: Eu sou o autor deste documento Data: 2026.03.13 17:11:50-03'00'



372000.000

372200.000

372400.000



Cota vermelha	Cota da terraplenagem	Cota do terreno	Estaca
0,000	357,520	357,520	0
0,000	357,807	357,807	1
0,008	357,687	357,679	2
0,000	357,404	357,404	2

PROJETO GEOMÉTRICO

PENA	ESP.	COR
01	0.10	PRETO
02	0.20	PRETO
03	0.10	PRETO
04	0.25	PRETO
05	0.10	PRETO
06	0.25	PRETO
07	0.40	PRETO
DEMAIS	0.10	BYLAYER



PROJETO	PAVIMENTAÇÃO ASFÁLTICA EM DIVERSAS RUAS
CONTRATANTE	GOVERNO MUNICIPAL ARNEIROZ - CE
ENDEREÇO	RUA ZEQUINHA MAGALHÃES - BAIRRO JOSÉ RIBEIRO VIANA
CONTEÚDO	PLANTA E PERFIL

LEGENDA PLANTA	
	CERCA
	EIXO PROJETO
	BUEIRO CAPEADO
	BUEIRO TUBULAR
	IMÓVEIS
	AÇUDES / LAGOAS
	VIAS DE ACESSO

LEGENDA PERFIL	
	PROJETO
	TERRENO NATURAL

RESPONSÁVEL	CLAUDIA VILLAS BÔAS
DESENHO	MARCOS PONTES
EXTENSÃO	52,50m
LARGURA	6,80 m

DATA	FEV/2026	ESCALA	1/2000
02-05			

CLAUDIA VILLAS BOAS:04826603762

Assinado digitalmente por CLAUDIA VILLAS BOAS:04826603762 ND: C=BR, O=ICP-Brasil, OU=VideoConferencia, OU=11315197000174, OU=Secretaria da Receita Federal do Brasil - RFB, OU=RFB e-CNPJ A1, OU=(em branco) CN=CLAUDIA VILLAS BOAS:04826603762 Razão: Eu sou o autor deste documento Data: 2026.03.13 17:11:50-03'00'



CONFIGURAÇÃO DE IMPRESSÃO			SINALIZAÇÃO													
PENA	ESP.	COR	PROJETO		LEGENDA PLANTA				LEGENDA PERFIL		RESPONSÁVEL	CLAUDIA VILLAS BÔAS	DATA	FEV/2026	ESCALA	S/E
01	0.10	PRETO	CONTRATANTE		IMÓVEIS	CERCA	EIXO PROJETO	PROJETO	DESENHO	MARCOS PONTES	05-05					
02	0.20	PRETO	ENDEREÇO		AÇUDES / LAGOAS	BUEIRO CAPEADO	BUEIRO TUBULAR	TERRENO NATURAL	EXTENSÃO	52,50m						
03	0.10	PRETO	CONTEÚDO		VIAS DE ACESSO			LARGURA	6,80 m							
04	0.25	PRETO														
05	0.10	PRETO														
06	0.25	PRETO														
07	0.40	PRETO														
DEMAIS	0.10	BYLAYER														



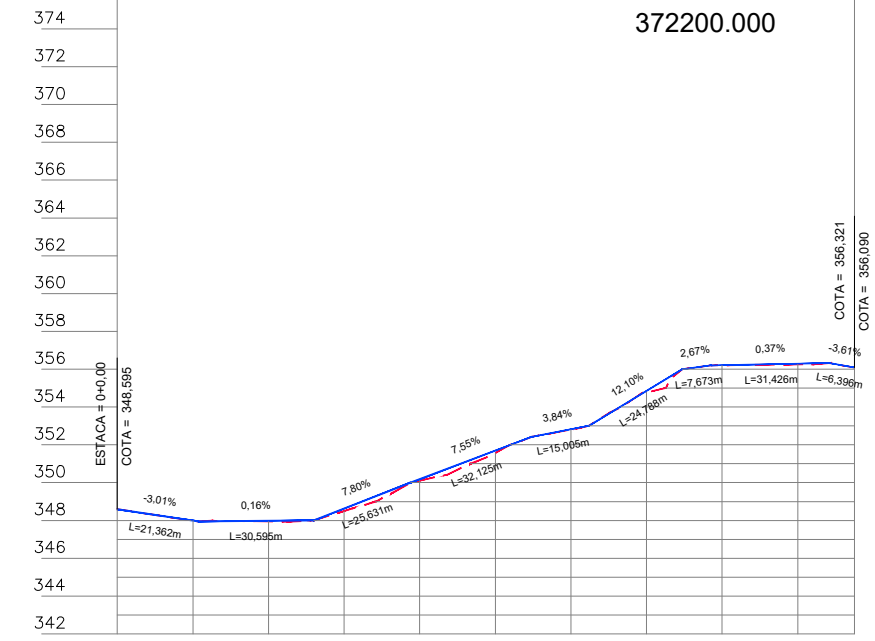
033000600.000
CLAUDIA VILLAS BOAS:04826603762

Assinado digitalmente por CLAUDIA VILLAS BOAS:04826603762 ND: C=BR, O=ICP-Brasil, OU=VideoConferencia, OU=11315197000174, OU=Secretaria da Receita Federal do Brasil - RFB, OU=RFB e-CPF A1, OU=(em branco) CN=CLAUDIA VILLAS BOAS:04826603762 Razão: Eu sou o autor deste documento Data: 2026.03.13 17:11:50-03'00'

372000.000

372200.000

372400.000



Estaca	Cota do terreno	Cota da terraplanagem	Cota vermelha
0	348,595	348,595	0,000
1	347,988	347,993	0,005
2	347,950	347,981	0,031
3	348,499	348,628	0,129
4	350,108	350,182	0,074
5	351,573	351,691	0,118
6	352,809	352,819	0,010
7	354,778	354,850	0,072
8	356,210	356,215	0,005
9	356,250	356,290	0,039
9	356,090	356,090	0,000

PROJETO GEOMÉTRICO

PROJETO	PAVIMENTAÇÃO ASFÁLTICA EM DIVERSAS RUAS
CONTRATANTE	GOVERNO MUNICIPAL ARNEIROZ - CE
ENDEREÇO	RUA OSTERNE ANDRADE - BAIRRO JOSÉ RIBEIRO VIANA
CONTEÚDO	PLANTA E PERFIL

LEGENDA PLANTA	—x—x— CERCA
■ IMÓVEIS	— EIXO PROJETO
☞ AÇUDES / LAGOAS	— BUEIRO CAPEADO
— VIAS DE ACESSO	— BUEIRO TUBULAR

LEGENDA PERFIL	— PROJETO
	— TERRENO NATURAL

RESPONSÁVEL	CLAUDIA VILLAS BÓAS
DESENHO	MARCOS PONTES
EXTENSÃO	195,00m
LARGURA	6,50 m

DATA	FEV/2026	ESCALA	1/2000
02-05			



CONFIGURAÇÃO DE IMPRESSÃO		
PENA	ESP.	COR
01	0.10	PRETO
02	0.20	PRETO
03	0.10	PRETO
04	0.25	PRETO
05	0.10	PRETO
06	0.25	PRETO
07	0.40	PRETO
DEMAIS	0.10	BYLAYER

CLAUDIA
VILLAS
BOAS:0
4826603
762

Assinado digitalmente
por CLAUDIA VILLAS
BOAS:04826603762
ND: C=BR, O=ICP-Brasil,
OU=VideoConferencia,
OU=11315197000174,
OU=Secretaria da
Receita Federal do Brasil
- RFB, OU=RFB e-CNPJ
A1, OU=(em branco)
CN=CLAUDIA VILLAS
BOAS:04826603762
Razão: Eu sou o autor
deste documento
Data: 2026.03.13
17:11:50-03'00'



RUA OSTERNE ANDRADE
PAVIMENTAÇÃO ASFÁLTICA
COORDENADAS UTM:
E: 372004.611 / N: 9300789.612

PLANTA DE LOCALIZAÇÃO



PROJETO	PAVIMENTAÇÃO ASFÁLTICA EM DIVERSAS RUAS
CONTRATANTE	GOVERNO MUNICIPAL ARNEIROZ - CE
ENDEREÇO	RUA OSTERNE ANDRADE - BAIRRO JOSÉ RIBEIRO VIANA
CONTEÚDO	PLANTA DE LOCALIZAÇÃO

LEGENDA PLANTA	
	CERCA
	IMÓVEIS
	ÁÇUDES / LAGOAS
	VIAS DE ACESSO
	EIXO PROJETO
	BUEIRO CAPEADO
	BUEIRO TUBULAR

LEGENDA PERFIL	
	PROJETO
	TERRENO NATURAL

RESPONSÁVEL	CLAUDIA VILLAS BÔAS
DESENHO	MARCOS PONTES
EXTENSÃO	195,00m
LARGURA	6,50 m

DATA	FEV/2026	ESCALA	S/E
01-05			

CLAUDIA VILLAS BÔAS
BOAS:04826603762

Assinado digitalmente por CLAUDIA VILLAS BÔAS:04826603762
ND: C=BR, O=ICP-Brasil, OU=Video Conferencia, OU=11315197000174, OU=Secretaria da Receita Federal do Brasil - RFB, OU=RFB e-CPF A1, OU=(em branco) CN=CLAUDIA VILLAS BÔAS:04826603762
Razão: Eu sou o autor deste documento
Data: 2026.03.13 17:11:50-03'00'



LEGENDA:
PAVIMENTAÇÃO ASFÁLTICA

CONFIGURAÇÃO DE IMPRESSÃO		
PENA	ESP.	COR
01	0.10	PRETO
02	0.20	PRETO
03	0.10	PRETO
04	0.25	PRETO
05	0.10	PRETO
06	0.25	PRETO
07	0.40	PRETO
DEMAIS	0.10	BYLAYER



PROJETO	PAVIMENTAÇÃO ASFÁLTICA EM DIVERSAS RUAS
CONTRATANTE	GOVERNO MUNICIPAL ARNEIROZ - CE
ENDEREÇO	RUA OSTERNE ANDRADE - BAIRRO JOSÉ RIBEIRO VIANA
CONTEÚDO	PLANTA BAIXA

PROJETO GEOMÉTRICO

LEGENDA PLANTA	
	CERCA
	IMÓVEIS
	AÇUDES / LAGOAS
	VIAS DE ACESSO
	EIXO PROJETO
	BUEIRO CAPEADO
	BUEIRO TUBULAR

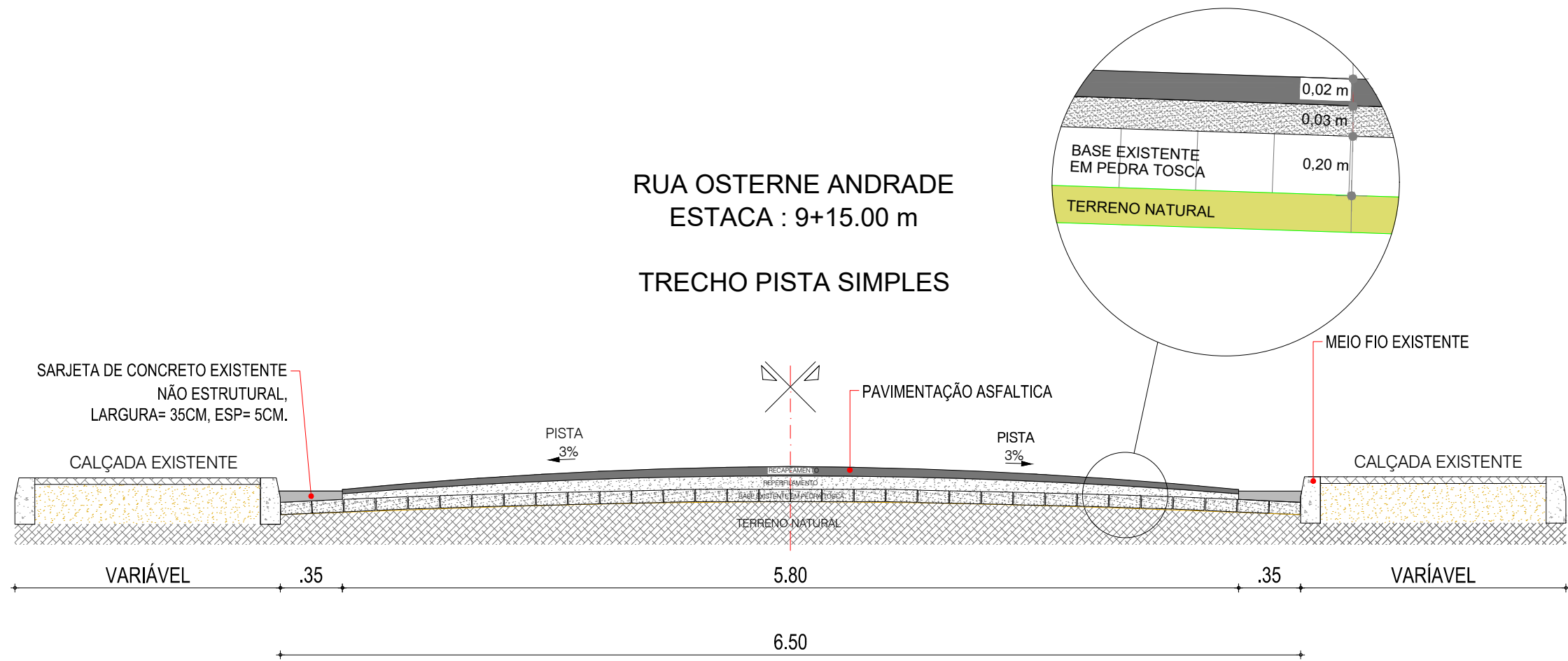
LEGENDA PERFIL	
	PROJETO
	TERRENO NATURAL

RESPONSÁVEL	CLAUDIA VILLAS BÔAS
DESENHO	MARCOS PONTES
EXTENSÃO	195,00m
LARGURA	6,50 m





DATA	FEV/2026	ESCALA	S/E
03-05			

SEÇÕES TIPO DE PAVIMENTAÇÃO EM ASFALTO

RUA OSTERNE ANDRADE
ESTACA : 9+15.00 m
TRECHO PISTA SIMPLES



LEGENDA

-  (CBUQ) - CONCRETO BETUMINOSO USINADO A QUENTE
-  CAMADA DE BINDER
-  BASE EXISTENTE EM PEDRA TOSCA
-  TERRENO NATURAL

CLAUDIA VILLAS BOAS:04826603762

Assinado digitalmente por CLAUDIA VILLAS BOAS:04826603762 ND: C=BR, O=ICP-Brasil, OU=VideoConferencia, OU=1131519700174, OU=Secretaria da Receita Federal do Brasil - RFB, OU=RFB e-CPF A1, OU=(em branco), CN=CLAUDIA VILLAS BOAS:04826603762 Razão: Eu sou o autor deste documento Data: 2026.03.13 17:11:50-03'00'

CONFIGURAÇÃO DE IMPRESSÃO		
PENA	ESP.	COR
01	0.10	PRETO
02	0.20	PRETO
03	0.10	PRETO
04	0.25	PRETO
05	0.10	PRETO
06	0.25	PRETO
07	0.40	PRETO
DEMAIS	0.10	BYLAYER

TAMANHO A3 - 297x420mm

DETALHES

PROJETO	PAVIMENTAÇÃO ASFALTICA EM DIVERSAS RUAS	ASSUNTO	PAVIMENTAÇÃO ASFALTICA	DATA	FEV/2026	ESCALA	S/E
CLIENTE	GOVERNO MUNICIPAL DE ARNEIROZ - CE	RESPONSÁVEL	CLAUDIA VILLAS BOAS				
ENDEREÇO	RUA OSTERNE ANDRADE - BAIRRO JOSÉ RIBEIRO VIANA	DESENHO	MARCOS PONTES				
CONTEÚDO	SEÇÃO TIPO DE PAVIMENTAÇÃO						



CLAUDIA VILLAS BOAS: 04826603762

Assinado digitalmente por CLAUDIA VILLAS BOAS:04826603762 ND: C=BR, O=ICP-Brasil, OU=Video Conferencia, OU=11315197000174, OU=Secretaria da Receita Federal do Brasil - RFB, OU=RFB e-CPF A1, OU=(em branco) CN=CLAUDIA VILLAS BOAS:04826603762 Razão: Eu sou o autor deste documento Data: 2026.03.13 17:11:50-03'00'



(LMS-2)

t e e t

LINHA SIMPLES SECCIONADA (LMS-2)
COR DA FAIXA: BRANCA
ÁREA DE PINTURA: 0,20 m² (x25)
ESPAÇAMENTO (e): 4,00 m
TRAÇO (t): 2,00 m
LARGURA (l) 0,10 m

CONFIGURAÇÃO DE IMPRESSÃO		
PENA	ESP.	COR
01	0.10	PRETO
02	0.20	PRETO
03	0.10	PRETO
04	0.25	PRETO
05	0.10	PRETO
06	0.25	PRETO
07	0.40	PRETO
DEMAIS	0.10	BYLAYER



PROJETO	PAVIMENTAÇÃO ASFÁLTICA EM DIVERSAS RUAS
CONTRATANTE	GOVERNO MUNICIPAL ARNEIROZ - CE
ENDEREÇO	RUA OSTERNE ANDRADE - BAIRRO JOSÉ RIBEIRO VIANA
CONTEÚDO	PLANTA BAIXA - SINALIZAÇÃO HORIZONTAL E DETALHE

SINALIZAÇÃO	
LEGENDA PLANTA	—x—x— CERCA
IMÓVEIS	— EIXO PROJETO
— AÇUDES / LAGOAS	— BUEIRO CAPEADO
— VIAS DE ACESSO	— BUEIRO TUBULAR

LEGENDA PERFIL	
— PROJETO	— TERRENO NATURAL

RESPONSÁVEL	CLAUDIA VILLAS BÔAS
DESENHO	MARCOS PONTES
EXTENSÃO	195,00m
LARGURA	6,50 m

DATA	FEV/2026	ESCALA	S/E
05-05			

RUA MARIA IVANDETE FEITOSA PINHEIRO
PAVIMENTAÇÃO ASFÁLTICA
COORDENADAS UTM:
E: 372109.914 / N: 9300913.042

CLAUDIA
VILLAS
BOAS:0
4826603
762

Assinado digitalmente
por CLAUDIA VILLAS
BOAS:04826603762
ND: C=BR, O=ICP-Brasil,
OU=VideoConferencia,
OU=11315197000174,
OU=Secretaria da
Receita Federal do Brasil
- RFB, OU=RFB e-CPF
A1, OU=(em branco)
CN=CLAUDIA VILLAS
BOAS:04826603762
Razão: Eu sou o autor
deste documento
Data: 2026.03.13
17:11:50-03'00"



PLANTA DE LOCALIZAÇÃO

CONFIGURAÇÃO DE IMPRESSÃO		
PENA	ESP.	COR
01	0.10	PRETO
02	0.20	PRETO
03	0.10	PRETO
04	0.25	PRETO
05	0.10	PRETO
06	0.25	PRETO
07	0.40	PRETO
DEMAIS	0.10	BYLAYER



PROJETO	PAVIMENTAÇÃO ASFÁLTICA EM DIVERSAS RUAS
CONTRATANTE	GOVERNO MUNICIPAL ARNEIROZ - CE
ENDEREÇO	RUA MARIA IVANDETE FEITOSA PINHEIRO - BAIRRO JOSÉ RIBEIRO VIANA
CONTEÚDO	PLANTA DE LOCALIZAÇÃO

LEGENDA PLANTA	
	CERCA
	IMÓVEIS
	ÁÇUDES / LAGOAS
	VIAS DE ACESSO
	EIXO PROJETO
	BUEIRO CAPEADO
	BUEIRO TUBULAR

LEGENDA PERFIL	
	PROJETO
	TERRENO NATURAL

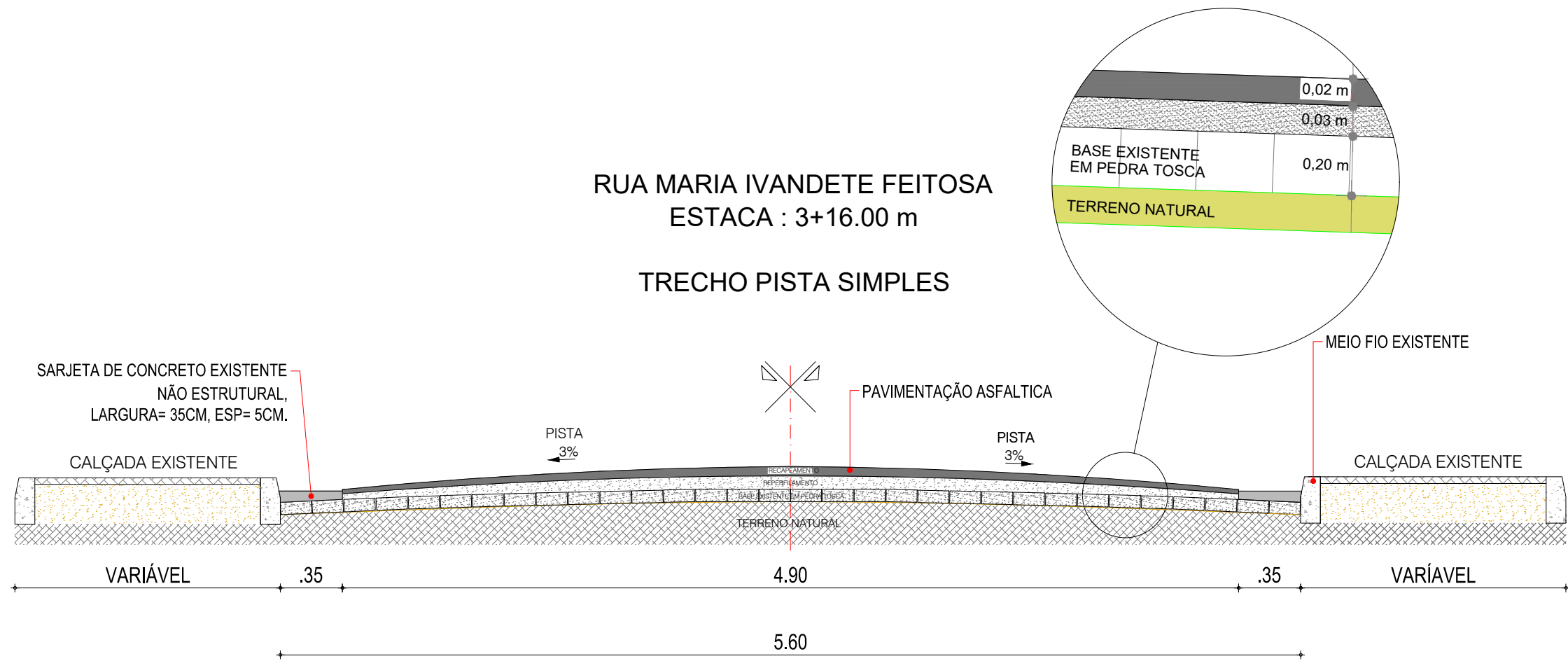
RESPONSÁVEL	CLAUDIA VILLAS BÔAS
DESENHO	MARCOS PONTES
EXTENSÃO	76,00m
LARGURA	5,60 m

DATA	FEV/2026	ESCALA	S/E
01-05			





SEÇÕES TIPO DE PAVIMENTAÇÃO EM ASFALTO

RUA MARIA IVANDETE FEITOSA
ESTACA : 3+16.00 m

TRECHO PISTA SIMPLES



LEGENDA

-  (CBUQ) - CONCRETO BETUMINOSO USINADO A QUENTE
-  CAMADA DE BINDER
-  BASE EXISTENTE EM PEDRA TOSCA
-  TERRENO NATURAL

CLAUDIA VILLAS BOAS:04826603762

Assinado digitalmente por CLAUDIA VILLAS BOAS:04826603762 ND: C=BR, O=ICP-Brasil, OU=VideoConferencia, OU=1131519700174, OU=Secretaria da Receita Federal do Brasil - RFB, OU=RFB e-CPF A1, OU=(em branco), CN=CLAUDIA VILLAS BOAS:04826603762 Razão: Eu sou o autor deste documento Data: 2026.03.13 17:11:50-03'00'

CONFIGURAÇÃO DE IMPRESSÃO		
PENA	ESP.	COR
01	0.10	PRETO
02	0.20	PRETO
03	0.10	PRETO
04	0.25	PRETO
05	0.10	PRETO
06	0.25	PRETO
07	0.40	PRETO
DEMAIS	0.10	BYLAYER

TAMANHO A3 - 297x420mm

DETALHES

PROJETO	PAVIMENTAÇÃO ASFALTICA EM DIVERSAS RUAS	PAVIMENTAÇÃO ASFALTICA	DATA	FEV/2026	ESCALA	S/E
CLIENTE	GOVERNO MUNICIPAL DE ARNEIROZ - CE	RESPONSÁVEL	CLAUDIA VILLAS BOAS			
ENDEREÇO	RUA MARIA IVANDETE FEITOSA - BAIRRO JOSÉ RIBEIRO VIANA	DESENHO	MARCOS PONTES			
CONTEÚDO	SEÇÃO TIPO DE PAVIMENTAÇÃO					



CLAUDIA
VILLAS
BOAS:0
4826603
762

Assinado digitalmente
por CLAUDIA VILLAS
BOAS:04826603762
ND: C=BR, O=ICP-Brasil,
OU=VideoConferencia,
OU=11315197000174,
OU=Secretaria da
Receita Federal do Brasil
- RFB, OU=RFB e-CPF
A1, OU=(em branco)
CN=CLAUDIA VILLAS
BOAS:04826603762
Razão: Eu sou o autor
deste documento
Data: 2026.03.13
17:11:50-03'00'



LEGENDA:
PAVIMENTAÇÃO ASFÁLTICA

PROJETO GEOMÉTRICO



PROJETO	PAVIMENTAÇÃO ASFÁLTICA EM DIVERSAS RUAS
CONTRATANTE	GOVERNO MUNICIPAL ARNEIROZ - CE
ENDEREÇO	RUA MARIA IVANDETE FEITOSA PINHEIRO - BAIRRO JOSÉ RIBEIRO VIANA
CONTEÚDO	PLANTA BAIXA

LEGENDA PLANTA	—x—x— CERCA
IMÓVEIS	— EIXO PROJETO
— AÇUDES / LAGOAS	— BUEIRO CAPEADO
— VIAS DE ACESSO	— BUEIRO TUBULAR

LEGENDA PERFIL	— PROJETO
— TERRENO NATURAL	

RESPONSÁVEL	CLAUDIA VILLAS BÓAS
DESENHO	MARCOS PONTES
EXTENSÃO	76,00m
LARGURA	5,60 m

DATA	FEV/2026	ESCALA	S/E
03-05			

CONFIGURAÇÃO DE IMPRESSÃO		
PENA	ESP.	COR
01	0.10	PRETO
02	0.20	PRETO
03	0.10	PRETO
04	0.25	PRETO
05	0.10	PRETO
06	0.25	PRETO
07	0.40	PRETO
DEMAIS	0.10	BYLAYER

372000.000

372200.000

372400.000



9301200.000

9300600.000

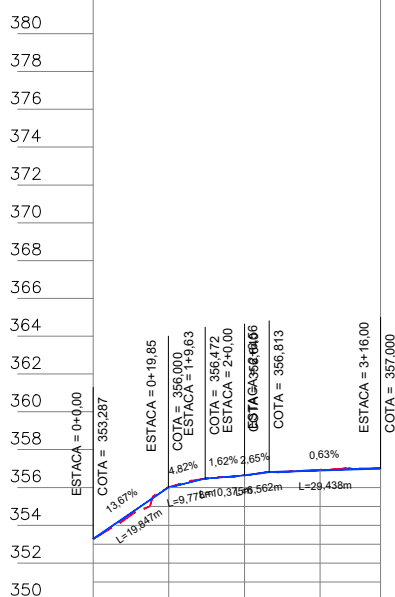
CLAUDIA VILLAS BOAS:04826603762

Assinado digitalmente por CLAUDIA VILLAS BOAS:04826603762 ND: C=BR, O=ICP-Brasil, OU=VideoConferencia, OU=11315197000174, OU=Secretaria da Receita Federal do Brasil - RFB, OU=RFB e-CPF A1, OU=(em branco) CN=CLAUDIA VILLAS BOAS:04826603762 Razão: Eu sou o autor deste documento Data: 2026.03.13 17:11:50-03'00'



372000.000

372200.000



Cota vermelha	Cota da terraplanagem	Cota do terreno	Estaca
0,000	353,287	353,287	0
-0,002	356,007	356,009	1
0,000	356,640	356,640	2
-0,029	356,889	356,928	3
0,000	357,000	357,000	3

PROJETO GEOMÉTRICO

CONFIGURAÇÃO DE IMPRESSÃO		
PENA	ESP.	COR
01	0.10	PRETO
02	0.20	PRETO
03	0.10	PRETO
04	0.25	PRETO
05	0.10	PRETO
06	0.25	PRETO
07	0.40	PRETO
DEMAIS	0.10	BYLAYER



PROJETO	PAVIMENTAÇÃO ASFÁLTICA EM DIVERSAS RUAS
CONTRATANTE	GOVERNO MUNICIPAL ARNEIROZ - CE
ENDEREÇO	RUA MARIA IVANDETE FEITOSA PINHEIRO - BAIRRO JOSÉ RIBEIRO VIANA
CONTEÚDO	PLANTA E PERFIL

LEGENDA PLANTA	
	CERCA
	IMÓVEIS
	ÁÇUDES / LAGOAS
	VIAS DE ACESSO
	EIXO PROJETO
	BUEIRO CAPEADO
	BUEIRO TUBULAR

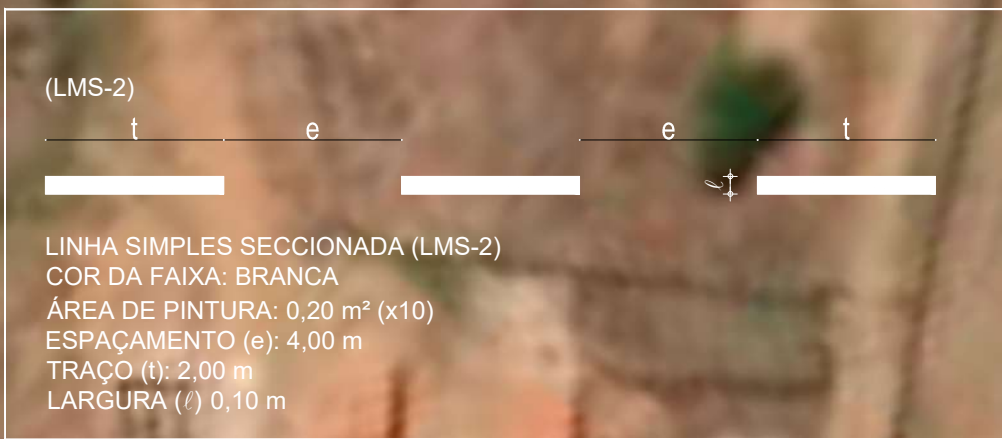
LEGENDA PERFIL	
	PROJETO
	TERRENO NATURAL

RESPONSÁVEL	CLAUDIA VILLAS BÔAS
DESENHO	MARCOS PONTES
EXTENSÃO	76,00m
LARGURA	5,60 m

DATA	FEV/2026	ESCALA	1/2000
02-05			

CLAUDIA
VILLAS
BOAS:04826603762

Assinado digitalmente por CLAUDIA VILLAS BOAS:04826603762 ND: C=BR, O=ICP-Brasil, OU=VideoConferencia, OU=11315197000174, OU=Secretaria da Receita Federal do Brasil - RFB, OU=RFB e-CPF A1, OU=(em branco) CN=CLAUDIA VILLAS BOAS:04826603762 Razão: Eu sou o autor deste documento Data: 2026.03.13 17:11:50-03'00'



CONFIGURAÇÃO DE IMPRESSÃO		
PENA	ESP.	COR
01	0.10	PRETO
02	0.20	PRETO
03	0.10	PRETO
04	0.25	PRETO
05	0.10	PRETO
06	0.25	PRETO
07	0.40	PRETO
DEMAIS	0.10	BYLAYER



PROJETO	PAVIMENTAÇÃO ASFÁLTICA EM DIVERSAS RUAS
CONTRATANTE	GOVERNO MUNICIPAL ARNEIROZ - CE
ENDEREÇO	RUA MARIA IVANDETE FEITOSA PINHEIRO - BAIRRO JOSÉ RIBEIRO VIANA
CONTEÚDO	PLANTA BAIXA - SINALIZAÇÃO HORIZONTAL E DETALHE

LEGENDA PLANTA	
	CERCA
	IMÓVEIS
	AÇUDES / LAGOAS
	VIAS DE ACESSO
	EIXO PROJETO
	BUEIRO CAPEADO
	BUEIRO TUBULAR

LEGENDA PERFIL	
	PROJETO
	TERRENO NATURAL

RESPONSÁVEL	CLAUDIA VILLAS BÔAS
DESENHO	MARCOS PONTES
EXTENSÃO	76,00m
LARGURA	5,60 m

DATA	FEV/2026	ESCALA	S/E
05-05			

RUA MARIA JUVENILA PETROLA
PAVIMENTAÇÃO ASFÁLTICA
COORDENADAS UTM:
E: 372080.484 / N: 9300886.618

CLAUDIA
VILLAS
BOAS:0
4826603
762

Assinado digitalmente
por CLAUDIA VILLAS
BOAS:04826603762
ND: C=BR, O=ICP-Brasil,
OU=VideoConferencia,
OU=11315197000171,
OU=Secretaria da
Receita Federal do Brasil
- RFB, OU=RFB e-CPF
A1, OU=(em branco)
CN=CLAUDIA VILLAS
BOAS:04826603762
Razão: Eu sou o autor
deste documento
Data: 2026.03.13
17:11:50-03'00'



PLANTA DE LOCALIZAÇÃO

CONFIGURAÇÃO DE IMPRESSÃO		
PENA	ESP.	COR
01	0.10	PRETO
02	0.20	PRETO
03	0.10	PRETO
04	0.25	PRETO
05	0.10	PRETO
06	0.25	PRETO
07	0.40	PRETO
DEMAIS	0.10	BYLAYER



PROJETO	PAVIMENTAÇÃO ASFÁLTICA EM DIVERSAS RUAS
CONTRATANTE	GOVERNO MUNICIPAL ARNEIROZ - CE
ENDEREÇO	RUA MARIA JUVENILA PETROLA - BAIRRO JOSÉ RIBEIRO VIANA
CONTEÚDO	PLANTA DE LOCALIZAÇÃO

LEGENDA PLANTA	
	CERCA
	IMÓVEIS
	ÁÇUDES / LAGOAS
	VIAS DE ACESSO
	EIXO PROJETO
	BUEIRO CAPEADO
	BUEIRO TUBULAR

LEGENDA PERFIL	
	PROJETO
	TERRENO NATURAL

RESPONSÁVEL	CLAUDIA VILLAS BÔAS
DESENHO	MARCOS PONTES
EXTENSÃO	60,00m
LARGURA	5,00 m

DATA	FEV/2026	ESCALA	S/E
01-05			

CLAUDIA
VILLAS
BOAS:0
4826603
762

Assinado digitalmente
por CLAUDIA VILLAS
BOAS:04826603762
ND: C=BR, O=ICP-Brasil,
OU=VideoConferencia,
OU=1131519700174,
OU=Secretaria da
Receita Federal do Brasil
- RFB, OU=RFB e-CPF
A1, OU=(em branco)
CN=CLAUDIA VILLAS
BOAS:04826603762
Razão: Eu sou o autor
deste documento
Data: 2026.03.13
17:11:50-03'00'



LEGENDA:

 PAVIMENTAÇÃO ASFÁLTICA




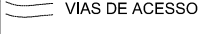
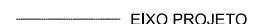
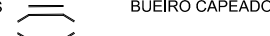
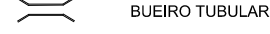
PROJETO GEOMÉTRICO

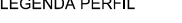

CONFIGURAÇÃO DE IMPRESSÃO

PENA	ESP.	COR
01	0.10	PRETO
02	0.20	PRETO
03	0.10	PRETO
04	0.25	PRETO
05	0.10	PRETO
06	0.25	PRETO
07	0.40	PRETO
DEMAIS	0.10	BYLAYER



PROJETO	PAVIMENTAÇÃO ASFÁLTICA EM DIVERSAS RUAS
CONTRATANTE	GOVERNO MUNICIPAL ARNEIROZ - CE
ENDEREÇO	RUA MARIA JUVENILIA PETROLA - BAIRRO JOSÉ RIBEIRO VIANA
CONTEÚDO	PLANTA BAIXA

LEGENDA PLANTA	
	CERCA
	IMÓVEIS
	ÁÇUDES / LAGOAS
	VIAS DE ACESSO
	EIXO PROJETO
	BUEIRO CAPEADO
	BUEIRO TUBULAR

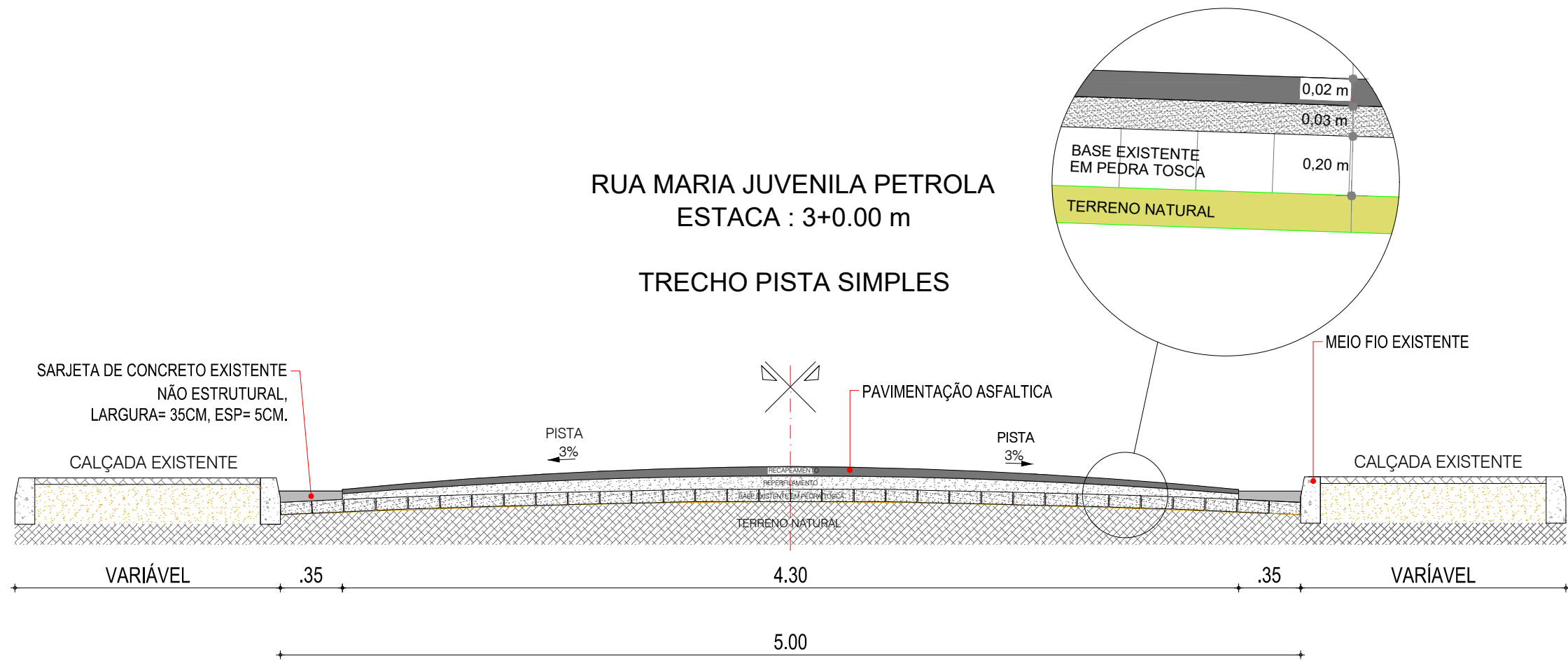
LEGENDA PERFIL	
	PROJETO
	TERRENO NATURAL

RESPONSÁVEL	CLAUDIA VILLAS BÔAS
DESENHO	MARCOS PONTES
EXTENSÃO	60,00m
LARGURA	5,00 m





DATA	FEV/2026	ESCALA	S/E
03-05			

SEÇÕES TIPO DE PAVIMENTAÇÃO EM ASFALTO

RUA MARIA JUVENILA PETROLA
ESTACA : 3+0.00 m
TRECHO PISTA SIMPLES



LEGENDA

-  (CBUQ) - CONCRETO BETUMINOSO USINADO A QUENTE
-  CAMADA DE BINDER
-  BASE EXISTENTE EM PEDRA TOSCA
-  TERRENO NATURAL

CLAUDIA VILLAS BOAS:04826603762

Assinado digitalmente por CLAUDIA VILLAS BOAS:04826603762 ND: C=BR, O=ICP-Brasil, OU=VideoConferencia, OU=11315197000174, OU=Secretaria da Receita Federal do Brasil - RFB, OU=RFB e-CPF A1, OU=(em branco), CN=CLAUDIA VILLAS BOAS:04826603762 Razão: Eu sou o autor deste documento Data: 2026.03.13 17:11:50-03'00'

CONFIGURAÇÃO DE IMPRESSÃO		
PENA	ESP.	COR
01	0.10	PRETO
02	0.20	PRETO
03	0.10	PRETO
04	0.25	PRETO
05	0.10	PRETO
06	0.25	PRETO
07	0.40	PRETO
DEMAIS	0.10	BYLAYER

TAMANHO A3 - 297x420mm

DETALHES

PROJETO	PAVIMENTAÇÃO ASFALTICA EM DIVERSAS RUAS	ASSUNTO	PAVIMENTAÇÃO ASFALTICA	DATA	FEV/2026	ESCALA	S/E
CLIENTE	GOVERNO MUNICIPAL DE ARNEIROZ - CE	RESPONSÁVEL	CLAUDIA VILLAS BOAS				
ENDEREÇO	RUA MARIA JUVENILA PETROLA - BAIRRO JOSÉ RIBEIRO VIANA	DESENHO	MARCOS PONTES				
CONTEÚDO	SEÇÃO TIPO DE PAVIMENTAÇÃO						



372000.000

372200.000

372400.000



9301200.000

9300600.000

CLAUDIA VILLAS BOAS:04826603762


Assinado digitalmente por CLAUDIA VILLAS BOAS:04826603762 ND: C=BR, O=ICP-Brasil, OU=VideoConferencia, OU=11315197000174, OU=Secretaria da Receita Federal do Brasil - RFB, OU=RFB e-CPF A1, OU=(em branco) CN=CLAUDIA VILLAS BOAS:04826603762 Razão: Eu sou o autor deste documento Data: 2026.03.13 17:11:50-03'00'



371800.000

372000.000

372200.000



Cota vermelha	Cota da terraplenagem	Cota do terreno	Estaca
0,000	352,012	352,012	0
0,000	352,777	352,777	1
0,060	354,087	354,026	2
0,000	354,761	354,761	3

PROJETO GEOMÉTRICO

CONFIGURAÇÃO DE IMPRESSÃO		
PENA	ESP.	COR
01	0.10	PRETO
02	0.20	PRETO
03	0.10	PRETO
04	0.25	PRETO
05	0.10	PRETO
06	0.25	PRETO
07	0.40	PRETO
DEMAIS	0.10	BYLAYER



PROJETO	PAVIMENTAÇÃO ASFÁLTICA EM DIVERSAS RUAS
CONTRATANTE	GOVERNO MUNICIPAL ARNEIROZ - CE
ENDEREÇO	RUA MARIA JUVENILA PETROLA - BAIRRO JOSÉ RIBEIRO VIANA
CONTEÚDO	PLANTA E PERFIL

LEGENDA PLANTA	
	CERCA
	IMÓVEIS
	AÇUDES / LAGOAS
	VIAS DE ACESSO
	EIXO PROJETO
	BUEIRO CAPEADO
	BUEIRO TUBULAR

LEGENDA PERFIL	
	PROJETO
	TERRENO NATURAL

RESPONSÁVEL	CLAUDIA VILLAS BÔAS
DESENHO	MARCOS PONTES
EXTENSÃO	60,00m
LARGURA	5,00 m

DATA	FEV/2026	ESCALA	1/2000
02-05			

CLAUDIA
VILLAS
BOAS:0
4826603
762

Assinado digitalmente
por CLAUDIA VILLAS
BOAS:04826603762
ND: C=BR, O=ICP-Brasil,
OU=VideoConferencia,
OU=1131519700174,
OU=Secretaria da
Receita Federal do Brasil
- RFB, OU=RFB e-CPF
A1, OU=(em branco)
CN=CLAUDIA VILLAS
BOAS:04826603762
Razão: Eu sou o autor
deste documento
Data: 2026.03.13
17:11:50-03'00'



(LMS-2)

LINHA SIMPLES SECCIONADA (LMS-2)
COR DA FAIXA: BRANCA
ÁREA DE PINTURA: 0,20 m² (x8)
ESPAÇAMENTO (e): 4,00 m
TRAÇO (t): 2,00 m
LARGURA (l) 0,10 m

SINALIZAÇÃO

CONFIGURAÇÃO DE IMPRESSÃO		
PENA	ESP.	COR
01	0.10	PRETO
02	0.20	PRETO
03	0.10	PRETO
04	0.25	PRETO
05	0.10	PRETO
06	0.25	PRETO
07	0.40	PRETO
DEMAIS	0.10	BYLAYER



PROJETO	PAVIMENTAÇÃO ASFÁLTICA EM DIVERSAS RUAS
CONTRATANTE	GOVERNO MUNICIPAL ARNEIROZ - CE
ENDEREÇO	RUA MARIA JUVENILA PETROLA - BAIRRO JOSÉ RIBEIRO VIANA
CONTEÚDO	PLANTA BAIXA - SINALIZAÇÃO HORIZONTAL E DETALHE

LEGENDA PLANTA	
	CERCA
	IMÓVEIS
	ÇAQUES / LAGOAS
	VIAS DE ACESSO
	EIXO PROJETO
	BUEIRO CAPEADO
	BUEIRO TUBULAR

LEGENDA PERFIL	
	PROJETO
	TERRENO NATURAL

RESPONSÁVEL	CLAUDIA VILLAS BÔAS
DESENHO	MARCOS PONTES
EXTENSÃO	60,00m
LARGURA	5,00 m

DATA	FEV/2026	ESCALA	S/E
05-05			

CLAUDIA
VILLAS
BOAS:0
4826603
762

Assinado digitalmente
por CLAUDIA VILLAS
BOAS:04826603762
ND: C=BR, O=ICP-Brasil,
OU=VideoConferencia,
OU=113151970017,
OU=Secretaria da
Receita Federal do Brasil
- RFB, OU=RFB e-CPF
A1, OU=(em branco)
CN=CLAUDIA VILLAS
BOAS:04826603762
Razão: Eu sou o autor
deste documento
Data: 2026.03.13
17:11:50-03'00'



LEGENDA:
PAVIMENTAÇÃO ASFÁLTICA

PROJETO GEOMÉTRICO

CONFIGURAÇÃO DE IMPRESSÃO		
PENA	ESP.	COR
01	0.10	PRETO
02	0.20	PRETO
03	0.10	PRETO
04	0.25	PRETO
05	0.10	PRETO
06	0.25	PRETO
07	0.40	PRETO
DEMAIS	0.10	BYLAYER



PROJETO	PAVIMENTAÇÃO ASFÁLTICA EM DIVERSAS RUAS
CONTRATANTE	GOVERNO MUNICIPAL ARNEIROZ - CE
ENDEREÇO	RUA MAJOQUINHO - BAIRRO JOSÉ RIBEIRO VIANA
CONTEÚDO	PLANTA BAIXA

LEGENDA PLANTA	
	CERCA
	IMÓVEIS
	AÇUDES / LAGOAS
	VIAS DE ACESSO
	EIXO PROJETO
	BUEIRO CAPEADO
	BUEIRO TUBULAR

LEGENDA PERFIL	
	PROJETO
	TERRENO NATURAL

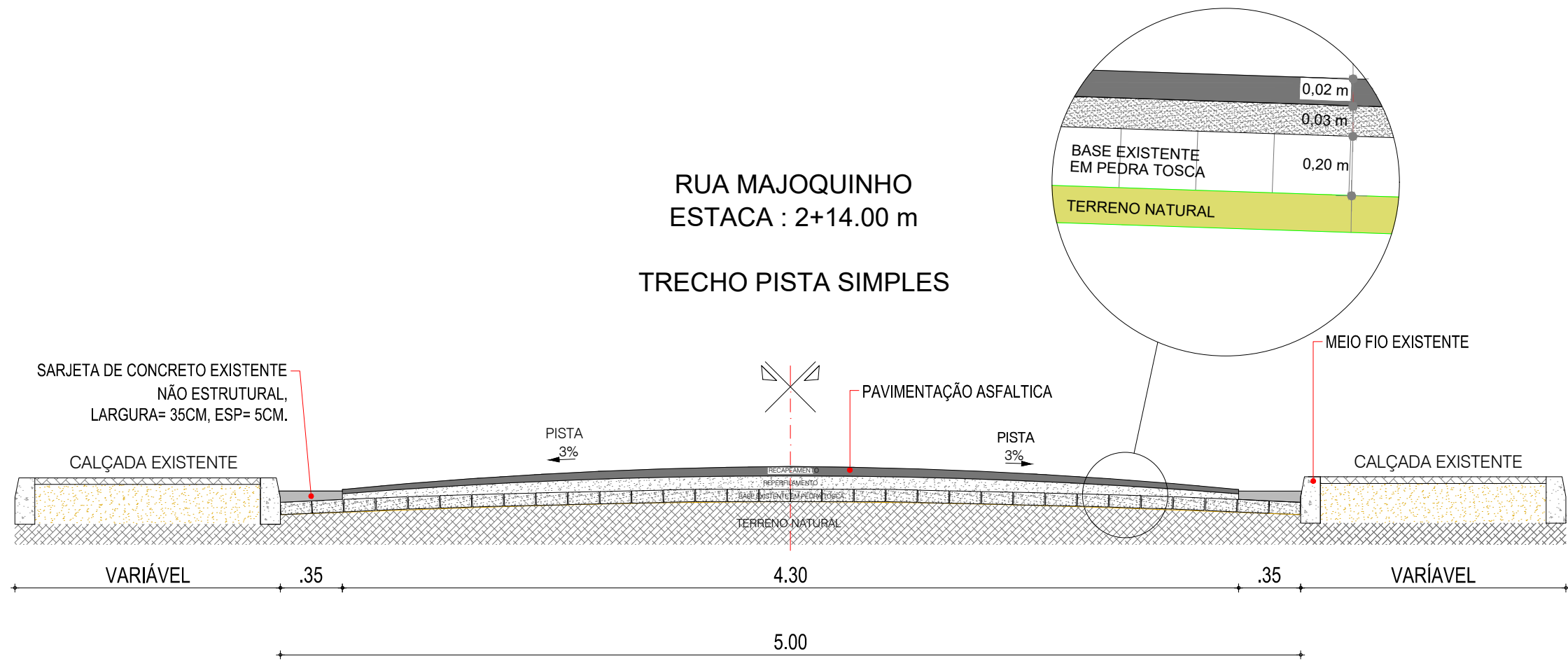
RESPONSÁVEL	CLAUDIA VILLAS BÔAS
DESENHO	MARCOS PONTES
EXTENSÃO	54,00m
LARGURA	5,00 m

DATA	FEV/2026	ESCALA	S/E
03-05			





SEÇÕES TIPO DE PAVIMENTAÇÃO EM ASFALTO

RUA MAJOQUINHO
ESTACA : 2+14.00 m

TRECHO PISTA SIMPLES



LEGENDA

-  (CBUQ) - CONCRETO BETUMINOSO USINADO A QUENTE
-  CAMADA DE BINDER
-  BASE EXISTENTE EM PEDRA TOSCA
-  TERRENO NATURAL

CLAUDIA VILLAS BOAS:04826603762

Assinado digitalmente por CLAUDIA VILLAS BOAS:04826603762 ND: C=BR, O=ICP-Brasil, OU=VideoConferencia, OU=1131519700174, OU=Secretaria da Receita Federal do Brasil - RFB, OU=RFB e-CPF A1, OU=(em branco), CN=CLAUDIA VILLAS BOAS:04826603762 Razão: Eu sou o autor deste documento Data: 2026.03.13 17:11:50-03'00'

CONFIGURAÇÃO DE IMPRESSÃO		
PENA	ESP.	COR
01	0.10	PRETO
02	0.20	PRETO
03	0.10	PRETO
04	0.25	PRETO
05	0.10	PRETO
06	0.25	PRETO
07	0.40	PRETO
DEMAIS	0.10	BYLAYER

DETALHES

PROJETO	PAVIMENTAÇÃO ASFALTICA EM DIVERSAS RUAS	PAVIMENTAÇÃO ASFALTICA	DATA	FEV/2026	ESCALA	S/E
CLIENTE	GOVERNO MUNICIPAL DE ARNEIROZ - CE	RESPONSÁVEL	CLAUDIA VILLAS BOAS			
ENDEREÇO	RUA MAJOQUINHO - BAIRRO JOSÉ RIBEIRO VIANA	DESENHO	MARCOS PONTES			
CONTEÚDO	SEÇÃO TIPO DE PAVIMENTAÇÃO					



371800.000

372000.000

372200.000



9300400.000

CLAUDIA VILLAS BOAS:04826603762


Assinado digitalmente por CLAUDIA VILLAS BOAS:04826603762 ND: C=BR, O=ICP-Brasil, OU=VideoConferencia, OU=11315197000174, OU=Secretaria da Receita Federal do Brasil - RFB, OU=RFB e-CPF A1, OU=(em branco) CN=CLAUDIA VILLAS BOAS:04826603762 Razão: Eu sou o autor deste documento Data: 2026.03.13 17:11:50-03'00'



372000.000

372200.000

372400.000



Cota vermelha	Cota da terraplanagem	Cota do terreno	Estaca
0,000	355,245	355,245	0
-0,030	356,036	356,066	1
0,018	356,250	356,232	2
0,000	356,209	356,209	2

PROJETO GEOMÉTRICO

CONFIGURAÇÃO DE IMPRESSÃO		
PENA	ESP.	COR
01	0.10	PRETO
02	0.20	PRETO
03	0.10	PRETO
04	0.25	PRETO
05	0.10	PRETO
06	0.25	PRETO
07	0.40	PRETO
DEMAIS	0.10	BYLAYER



PROJETO	PAVIMENTAÇÃO ASFÁLTICA EM DIVERSAS RUAS
CONTRATANTE	GOVERNO MUNICIPAL ARNEIROZ - CE
ENDEREÇO	RUA MAJOQUINHO - BAIRRO JOSÉ RIBEIRO VIANA
CONTEÚDO	PLANTA E PERFIL

LEGENDA PLANTA	
	CERCA
	IMÓVEIS
	ÁÇUDES / LAGOAS
	VIAS DE ACESSO
	EIXO PROJETO
	BUEIRO CAPEADO
	BUEIRO TUBULAR

LEGENDA PERFIL	
	PROJETO
	TERRENO NATURAL

RESPONSÁVEL	CLAUDIA VILLAS BÓAS
DESENHO	MARCOS PONTES
EXTENSÃO	54,00m
LARGURA	5,00 m

DATA	FEV/2026	ESCALA	1/2000
02-05			

9300800.000

CLAUDIA
VILLAS
BOAS:0
4826603
762

Assinado digitalmente
por CLAUDIA VILLAS
BOAS:04826603762
ND: C=BR, O=ICP-Brasil,
OU=VideoConferencia,
OU=11315197000174,
OU=Secretaria da
Receita Federal do Brasil
- RFB, OU=RFB e-CPF
A1, OU=(em branco)
CN=CLAUDIA VILLAS
BOAS:04826603762
Razão: Eu sou o autor
deste documento
Data: 2026.03.13
17:11:50-03'00"



RUA MAJOQUINHO
PAVIMENTAÇÃO ASFÁLTICA
COORDENADAS UTM:
E: 372065.319 / N: 9300618.047

PLANTA DE LOCALIZAÇÃO

CONFIGURAÇÃO DE IMPRESSÃO

PENA	ESP.	COR
01	0.10	PRETO
02	0.20	PRETO
03	0.10	PRETO
04	0.25	PRETO
05	0.10	PRETO
06	0.25	PRETO
07	0.40	PRETO
DEMAIS	0.10	BYLAYER



PROJETO	PAVIMENTAÇÃO ASFÁLTICA EM DIVERSAS RUAS
CONTRATANTE	GOVERNO MUNICIPAL ARNEIROZ - CE
ENDEREÇO	RUA MAJOQUINHO - BAIRRO JOSÉ RIBEIRO VIANA
CONTEÚDO	PLANTA DE LOCALIZAÇÃO

LEGENDA PLANTA

	CERCA
	IMÓVEIS
	AÇUDES / LAGOAS
	VIAS DE ACESSO
	EIXO PROJETO
	BUEIRO CAPEADO
	BUEIRO TUBULAR

LEGENDA PERFIL

	PROJETO
	TERRENO NATURAL

RESPONSÁVEL	CLAUDIA VILLAS BÔAS
DESENHO	MARCOS PONTES
EXTENSÃO	54,00m
LARGURA	5,00 m

DATA	FEV/2026	ESCALA	S/E
01-05			

CLAUDIA
VILLAS
BOAS:04826603762

Assinado digitalmente por CLAUDIA VILLAS BOAS:04826603762
ND: C=BR, O=ICP-Brasil, OU=Video Conferencia, OU=1131519700017, OU=Secretaria da Receita Federal do Brasil - RFB, OU=RFB e-CNPJ, A1, OU=(em branco), CN=CLAUDIA VILLAS BOAS:04826603762
Razão: Eu sou o autor deste documento
Data: 2026.03.13 17:11:50-03'00'



(LMS-2)

t e e t

Linha Simple Seccionada (LMS-2)
COR DA FAIXA: BRANCA
ÁREA DE PINTURA: 0,20 m² (x7)
ESPAÇAMENTO (e): 4,00 m
TRAÇO (t): 2,00 m
LARGURA (l) 0,10 m

CONFIGURAÇÃO DE IMPRESSÃO		
PENA	ESP.	COR
01	0.10	PRETO
02	0.20	PRETO
03	0.10	PRETO
04	0.25	PRETO
05	0.10	PRETO
06	0.25	PRETO
07	0.40	PRETO
DEMAIS	0.10	BYLAYER



PROJETO	PAVIMENTAÇÃO ASFÁLTICA EM DIVERSAS RUAS
CONTRATANTE	GOVERNO MUNICIPAL ARNEIROZ - CE
ENDEREÇO	RUA MAJOQUINHO - BAIRRO JOSÉ RIBEIRO VIANA
CONTEÚDO	PLANTA BAIXA - SINALIZAÇÃO HORIZONTAL E DETALHE

LEGENDA PLANTA	
	CERCA
	IMÓVEIS
	AÇUDES / LAGOAS
	VIAS DE ACESSO
	EIXO PROJETO
	BUEIRO CAPEADO
	BUEIRO TUBULAR

LEGENDA PERFIL	
	PROJETO
	TERRENO NATURAL

RESPONSÁVEL	CLAUDIA VILLAS BÔAS
DESENHO	MARCOS PONTES
EXTENSÃO	54,00m
LARGURA	5,00 m

DATA	FEV/2026	ESCALA	S/E
05-05			

CLAUDIA
VILLAS
BOAS:0
4826603
762

Assinado digitalmente
por CLAUDIA VILLAS
BOAS:04826603762
ND: C=BR, O=ICP-Brasil,
OU=VideoConferencia,
OU=11315197000171,
OU=Secretaria da
Receita Federal do Brasil
- RFB, OU=RFB e-CPF
A1, OU=(em branco)
CN=CLAUDIA VILLAS
BOAS:04826603762
Razão: Eu sou o autor
deste documento
Data: 2026.03.13
17:11:50-03'00'

RUA ANTÔNIO LOUREIRO - TRECHO I
PAVIMENTAÇÃO ASFÁLTICA
COORDENADAS UTM:
E: 371627.616 / N: 9301030.504



PLANTA DE LOCALIZAÇÃO

CONFIGURAÇÃO DE IMPRESSÃO		
PENA	ESP.	COR
01	0.10	PRETO
02	0.20	PRETO
03	0.10	PRETO
04	0.25	PRETO
05	0.10	PRETO
06	0.25	PRETO
07	0.40	PRETO
DEMAIS	0.10	BYLAYER



PROJETO	PAVIMENTAÇÃO ASFÁLTICA EM DIVERSAS RUAS
CONTRATANTE	GOVERNO MUNICIPAL ARNEIROZ - CE
ENDEREÇO	RUA ANTÔNIO LOUREIRO - TRECHO I - BAIRRO CENTRO - ARNEIROZ - CE
CONTEÚDO	PLANTA DE LOCALIZAÇÃO

LEGENDA PLANTA	
	CERCA
	IMÓVEIS
	ÁÇUDES / LAGOAS
	VIAS DE ACESSO
	EIXO PROJETO
	BUEIRO CAPEADO
	BUEIRO TUBULAR

LEGENDA PERFIL	
	PROJETO
	TERRENO NATURAL

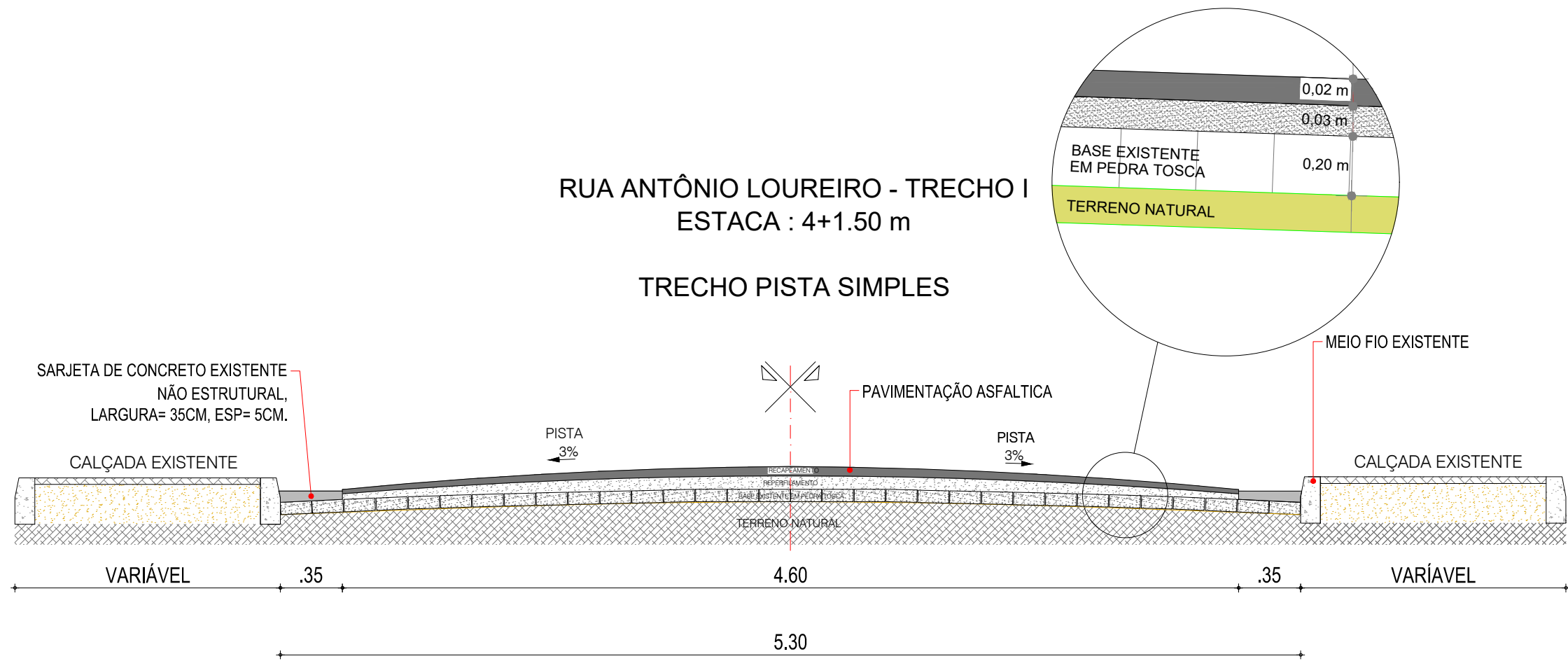
RESPONSÁVEL	CLAUDIA VILLAS BÔAS
DESENHO	MARCOS PONTES
EXTENSÃO	81,50m
LARGURA	5,30 m

DATA	FEV/2026	ESCALA	S/E
01-05			





SEÇÕES TIPO DE PAVIMENTAÇÃO EM ASFALTO

RUA ANTÔNIO LOUREIRO - TRECHO I
ESTACA : 4+1.50 m

TRECHO PISTA SIMPLES



LEGENDA

-  (CBUQ) - CONCRETO BETUMINOSO USINADO A QUENTE
-  CAMADA DE BINDER
-  BASE EXISTENTE EM PEDRA TOSCA
-  TERRENO NATURAL

DETALHES

PROJETO	PAVIMENTAÇÃO ASFALTICA EM DIVERSAS RUAS	ASSUNTO	PAVIMENTAÇÃO ASFALTICA	DATA	FEV/2026	ESCALA	S/E
CLIENTE	GOVERNO MUNICIPAL DE ARNEIROZ - CE	RESPONSÁVEL	CLAUDIA VILLAS BOAS				
ENDEREÇO	RUA ANTÔNIO LOUREIRO - TRECHO I - BAIRRO CENTRO	DESENHO	MARCOS PONTES				
CONTEÚDO	SEÇÃO TIPO DE PAVIMENTAÇÃO						



CLAUDIA VILLAS BOAS:04826603762

Assinado digitalmente por CLAUDIA VILLAS BOAS:04826603762 ND: C=BR, O=ICP-Brasil, OU=VideoConferencia, OU=1131519700174, OU=Secretaria da Receita Federal do Brasil - RFB, OU=RFB e-CPF A1, OU=(em branco), CN=CLAUDIA VILLAS BOAS:04826603762 Razão: Eu sou o autor deste documento Data: 2026.03.13 17:11:50-03'00'

CONFIGURAÇÃO DE IMPRESSÃO		
PENA	ESP.	COR
01	0.10	PRETO
02	0.20	PRETO
03	0.10	PRETO
04	0.25	PRETO
05	0.10	PRETO
06	0.25	PRETO
07	0.40	PRETO
DEMAIS	0.10	BYLAYER

TAMANHO A3 - 297x420mm

371600.000

371800.000



CLAUDIA VILLAS BOAS:04826603762

Assinado digitalmente por CLAUDIA VILLAS BOAS:04826603762 ND: C=BR, O=ICP-Brasil, OU=VideoConferencia, OU=11315197000174, OU=Secretaria da Receita Federal do Brasil - RFB, OU=RFB e-CPF A1, OU=(em branco) CN=CLAUDIA VILLAS BOAS:04826603762 Razão: Eu sou o autor deste documento Data: 2026.03.13 17:11:50-03'00'

371400.000

372

371600.000

370

368

366

364

362

360

358

356

354

352

350

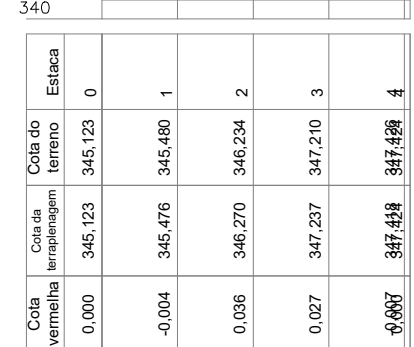
348

346

344

342

340



PROJETO GEOMÉTRICO

Cota vermelha	Cota da terraplanagem	Cota do terreno	Estaca
0,000	345,123	345,123	0
-0,004	345,476	345,480	1
0,036	346,270	346,234	2
0,027	347,237	347,210	3
-0,007	347,428	347,428	4

PENA	ESP.	COR
01	0.10	PRETO
02	0.20	PRETO
03	0.10	PRETO
04	0.25	PRETO
05	0.10	PRETO
06	0.25	PRETO
07	0.40	PRETO
DEMAIS	0.10	BYLAYER



PROJETO	PAVIMENTAÇÃO ASFÁLTICA EM DIVERSAS RUAS
CONTRATANTE	GOVERNO MUNICIPAL ARNEIROZ - CE
ENDEREÇO	RUAA ANTÔNIO LOUREIRO - TRECHO I - BAIRRO CENTRO - ARNEIROZ - CE
CONTEÚDO	PLANTA E PERFIL

LEGENDA PLANTA	
	CERCA
	IMÓVEIS
	AÇUDES / LAGOAS
	VIAS DE ACESSO
	EIXO PROJETO
	BUEIRO CAPEADO
	BUEIRO TUBULAR

LEGENDA PERFIL	
	PROJETO
	TERRENO NATURAL

RESPONSÁVEL	CLAUDIA VILLAS BÓAS
DESENHO	MARCOS PONTES
EXTENSÃO	81,50m
LARGURA	5,30 m

DATA	FEV/2026	ESCALA	1/2000
02-05			

CLAUDIA
VILLAS
BOAS:04826603762

Assinado digitalmente por CLAUDIA VILLAS BOAS:04826603762 ND: C=BR, O=ICP-Brasil, OU=VideoConferencia, OU=1131519700017, OU=Secretaria da Receita Federal do Brasil - RFB, OU=RFB e-CNPJ A1, OU=(em branco) CN=CLAUDIA VILLAS BOAS:04826603762 Razão: Eu sou o autor deste documento Data: 2026.03.13 17:11:50-03'00'



LEGENDA:
PAVIMENTAÇÃO ASFÁLTICA

PROJETO GEOMÉTRICO

CONFIGURAÇÃO DE IMPRESSÃO		
PENA	ESP.	COR
01	0.10	PRETO
02	0.20	PRETO
03	0.10	PRETO
04	0.25	PRETO
05	0.10	PRETO
06	0.25	PRETO
07	0.40	PRETO
DEMAIS	0.10	BYLAYER



PROJETO	PAVIMENTAÇÃO ASFÁLTICA EM DIVERSAS RUAS
CONTRATANTE	GOVERNO MUNICIPAL ARNEIROZ - CE
ENDEREÇO	RUA ANTÔNIO LOUREIRO - TRECHO I - BAIRRO CENTRO - ARNEIROZ - CE
CONTEÚDO	PLANTA BAIXA

LEGENDA PLANTA	
	CERCA
	IMÓVEIS
	ÁÇUDES / LAGOAS
	VIAS DE ACESSO
	EIXO PROJETO
	BUEIRO CAPEADO
	BUEIRO TUBULAR

LEGENDA PERFIL	
	PROJETO
	TERRENO NATURAL

RESPONSÁVEL	CLAUDIA VILLAS BÔAS
DESENHO	MARCOS PONTES
EXTENSÃO	81,50m
LARGURA	5,30 m

DATA	FEV/2026	ESCALA	S/E
03-05			

CLAUDIA
VILLAS
BOAS:04826603762

Assinado digitalmente por CLAUDIA VILLAS BOAS:04826603762 ND: C=BR, O=ICP-Brasil, OU=VideoConferencia, OU=1131519700017, OU=Secretaria da Receita Federal do Brasil - RFB, OU=RFB e-CNPJ A1, OU=(em branco) CN=CLAUDIA VILLAS BOAS:04826603762 Razão: Eu sou o autor deste documento Data: 2026.03.13 17:11:50-03'00'



(LMS-2)

t e e t

LINHA SIMPLES SECCIONADA (LMS-2)
 COR DA FAIXA: BRANCA
 ÁREA DE PINTURA: 0,20 m² (x11)
 ESPAÇAMENTO (e): 4,00 m
 TRAÇO (t): 2,00 m
 LARGURA (ℓ) 0,10 m

SINALIZAÇÃO

	PROJETO	PAVIMENTAÇÃO ASFÁLTICA EM DIVERSAS RUAS	LEGENDA PLANTA IMÓVEIS AÇUDES / LAGOAS VIAS DE ACESSO CERCA EIXO PROJETO BUEIRO CAPEADO BUEIRO TUBULAR	LEGENDA PERFIL PROJETO TERRENO NATURAL	RESPONSÁVEL	CLAUDIA VILLAS BÔAS	DATA	FEV/2026	ESCALA	S/E
	CONTRATANTE	GOVERNO MUNICIPAL ARNEIROZ - CE			DESENHO	MARCOS PONTES	05-05			
	ENDEREÇO	RUA ANTÔNIO LOUREIRO - TRECHO I - BAIRRO CENTRO - ARNEIROZ - CE			EXTENSÃO	81,50m				
	CONTEÚDO	PLANTA BAIXA - SINALIZAÇÃO HORIZONTAL E DETALHE			LARGURA	5,30 m				

9301200.000
CLAUDIA VILLAS BOAS:04826603762

Assinado digitalmente por CLAUDIA VILLAS BOAS:04826603762
ND: C=BR, O=ICP-Brasil, OU=VideoConferencia, OU=11315197000174, OU=Secretaria da Receita Federal do Brasil - RFB, OU=RFB e-CPF A1, OU=(em branco), CN=CLAUDIA VILLAS BOAS:04826603762
Razão: Eu sou o autor deste documento
Data: 2026.03.13 17:11:50-03'00'

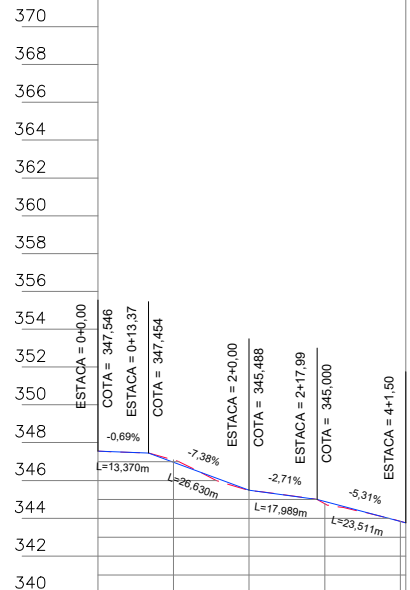


9300600.000

371400.000

371600.000

371800.000



Estaca	Cota do terreno	Cota da terraplenagem	Cota vermelha
0	347,546	347,546	0,000
1	347,087	346,964	-0,123
2	345,488	345,488	0,000
3	344,775	344,893	0,118
4	343,950	343,950	0,000

PROJETO GEOMÉTRICO

CONFIGURAÇÃO DE IMPRESSÃO

PENA	ESP.	COR
01	0.10	PRETO
02	0.20	PRETO
03	0.10	PRETO
04	0.25	PRETO
05	0.10	PRETO
06	0.25	PRETO
07	0.40	PRETO
DEMAIS	0.10	BYLAYER



PROJETO	PAVIMENTAÇÃO ASFÁLTICA EM DIVERSAS RUAS
CONTRATANTE	GOVERNO MUNICIPAL ARNEIROZ - CE
ENDEREÇO	RUA ANTÔNIO LOUREIRO - TRECHO II - BAIRRO CENTRO - ARNEIROZ - CE
CONTEÚDO	PLANTA E PERFIL


LEGENDA PLANTA		LEGENDA PERFIL	
	CERCA		EIXO PROJETO
	IMÓVEIS		BUEIRO CAPEADO
	AÇUDES / LAGOAS		BUEIRO TUBULAR
	VIAS DE ACESSO		PROJETO
			TERRENO NATURAL

RESPONSÁVEL	CLAUDIA VILLAS BÓAS
DESENHO	MARCOS PONTES
EXTENSÃO	81,50m
LARGURA	3,90 m

DATA	FEV/2026	ESCALA	1/2000
02-05			

CLAUDIA
VILLAS
BOAS:0
4826603
762

Assinado digitalmente
por CLAUDIA VILLAS
BOAS:04826603762
ND: C=BR, O=ICP-Brasil,
OU=VideoConferencia,
OU=11315197000174,
OU=Secretaria da
Receita Federal do Brasil
- RFB, OU=RFB e-CPF
A1, OU=(em branco)
CN=CLAUDIA VILLAS
BOAS:04826603762
Razão: Eu sou o autor
deste documento
Data: 2026.03.13
17:11:50-03'00'



PLANTA DE LOCALIZAÇÃO

CONFIGURAÇÃO DE IMPRESSÃO

PENA	ESP.	COR
01	0.10	PRETO
02	0.20	PRETO
03	0.10	PRETO
04	0.25	PRETO
05	0.10	PRETO
06	0.25	PRETO
07	0.40	PRETO
DEMAIS	0.10	BYLAYER



PROJETO	PAVIMENTAÇÃO ASFÁLTICA EM DIVERSAS RUAS
CONTRATANTE	GOVERNO MUNICIPAL ARNEIROZ - CE
ENDEREÇO	RUA ANTÔNIO LOUREIRO - TRECHO II - BAIRRO CENTRO - ARNEIROZ - CE
CONTEÚDO	PLANTA DE LOCALIZAÇÃO

LEGENDA PLANTA

	CERCA
	IMÓVEIS
	AÇUDES / LAGOAS
	VIAS DE ACESSO
	EIXO PROJETO
	BUEIRO CAPEADO
	BUEIRO TUBULAR

LEGENDA PERFIL

	PROJETO
	TERRENO NATURAL

RESPONSÁVEL	CLAUDIA VILLAS BÔAS
DESENHO	MARCOS PONTES
EXTENSÃO	81,50m
LARGURA	3,90 m

DATA	FEV/2026	ESCALA	S/E
01-05			

CLAUDIA
VILLAS
BOAS:0
4826603
762

Assinado digitalmente
por CLAUDIA VILLAS
BOAS:04826603762
ND: C=BR, O=ICP-Brasil,
OU=VideoConferencia,
OU=1131519700017,
OU=Secretaria da
Receita Federal do Brasil
- RFB, OU=RFB e-CPF
A1, OU=(em branco)
CN=CLAUDIA VILLAS
BOAS:04826603762
Razão: Eu sou o autor
deste documento
Data: 2026.03.13
17:11:50-03'00'










LEGENDA:

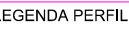

 PAVIMENTAÇÃO ASFÁLTICA

PROJETO GEOMÉTRICO



PROJETO	PAVIMENTAÇÃO ASFÁLTICA EM DIVERSAS RUAS
CONTRATANTE	GOVERNO MUNICIPAL ARNEIROZ - CE
ENDEREÇO	RUAA ANTÔNIO LOUREIRO - TRECHO II - BAIRRO CENTRO - ARNEIROZ - CE
CONTEÚDO	PLANTA BAIXA

LEGENDA PLANTA	 CERCA
 IMÓVEIS	 EIXO PROJETO
 AÇUDES / LAGOAS	 BUEIRO CAPEADO
 VIAS DE ACESSO	 BUEIRO TUBULAR

LEGENDA PERFIL	 PROJETO
	 TERRENO NATURAL

RESPONSÁVEL	CLAUDIA VILLAS BÔAS
DESENHO	MARCOS PONTES
EXTENSÃO	81,50m
LARGURA	3,90 m

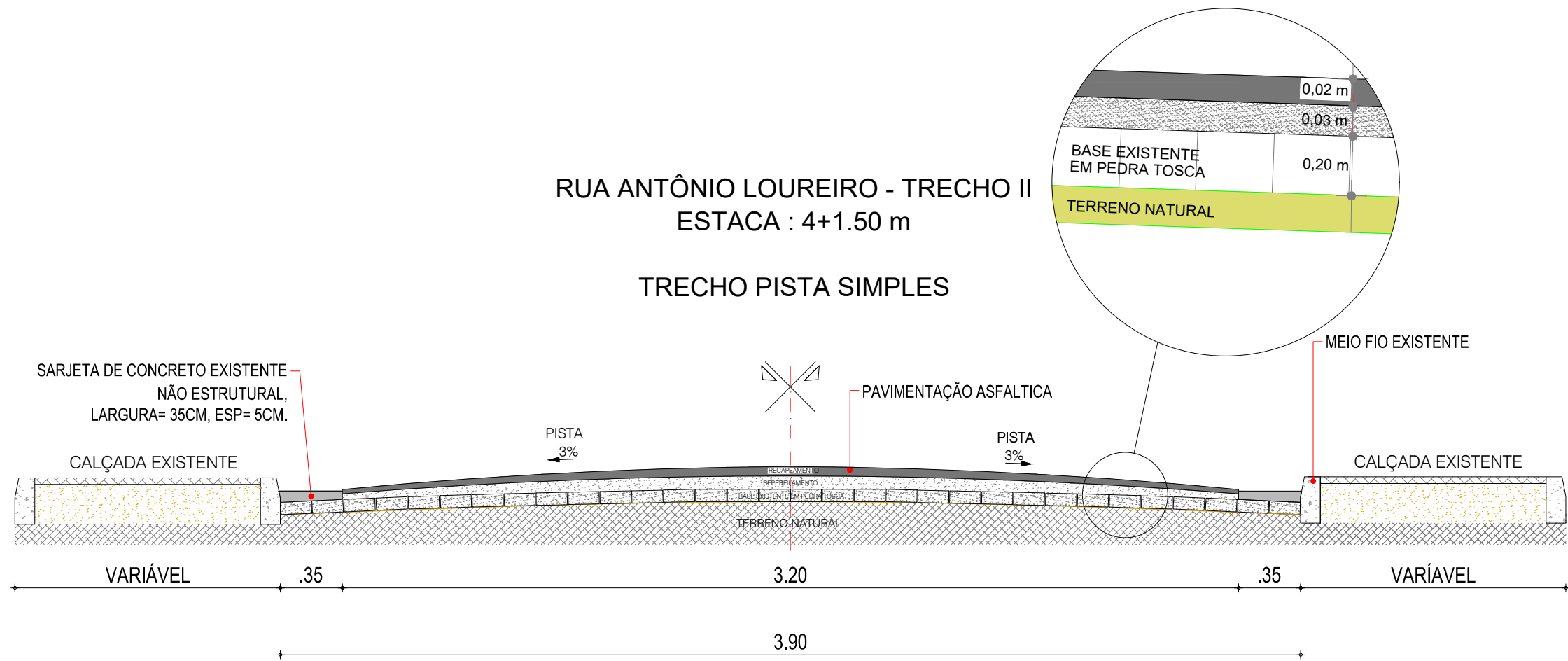
DATA	FEV/2026	ESCALA	S/E
03-05			

CONFIGURAÇÃO DE IMPRESSÃO		
PENA	ESP.	COR
01	0.10	PRETO
02	0.20	PRETO
03	0.10	PRETO
04	0.25	PRETO
05	0.10	PRETO
06	0.25	PRETO
07	0.40	PRETO
DEMAIS	0.10	BYLAYER





SEÇÕES TIPO DE PAVIMENTAÇÃO EM ASFALTO

RUA ANTÔNIO LOUREIRO - TRECHO II
ESTACA : 4+1.50 m

TRECHO PISTA SIMPLES



LEGENDA

-  (CBUQ) - CONCRETO BETUMINOSO USINADO A QUENTE
-  CAMADA DE BINDER
-  BASE EXISTENTE EM PEDRA TOSCA
-  TERRENO NATURAL

DETALHES

PROJETO	PAVIMENTAÇÃO ASFALTICA EM DIVERSAS RUAS	ASSUNTO	PAVIMENTAÇÃO ASFALTICA	DATA	FEV/2026	ESCALA	S/E
CLIENTE	GOVERNO MUNICIPAL DE ARNEIROZ - CE	RESPONSÁVEL	CLAUDIA VILLAS BOAS				
ENDEREÇO	RUA ANTÔNIO LOUREIRO - TRECHO II - BAIRRO CENTRO	DESENHO	MARCOS PONTES				
CONTEÚDO	SEÇÃO TIPO DE PAVIMENTAÇÃO						



CLAUDIA VILLAS BOAS:04826603762

Assinado digitalmente por CLAUDIA VILLAS BOAS:04826603762 ND: C=BR, O=ICP-Brasil, OU=VideoConferencia, OU=1131519700174, OU=Secretaria da Receita Federal do Brasil - RFB, OU=RFB e-CPF A1, OU=(em branco), CN=CLAUDIA VILLAS BOAS:04826603762 Razão: Eu sou o autor deste documento Data: 2026.03.13 17:11:50-03'00'

CONFIGURAÇÃO DE IMPRESSÃO

PENA	ESP.	COR
01	0.10	PRETO
02	0.20	PRETO
03	0.10	PRETO
04	0.25	PRETO
05	0.10	PRETO
06	0.25	PRETO
07	0.40	PRETO
DEMAIS	0.10	BYLAYER

TAMANHO A3 - 297x420mm

CLAUDIA
VILLAS
BOAS:0
4826603
762

AV JOSÉ LOUREIRO LINO
PAVIMENTAÇÃO ASFÁLTICA
COORDENADAS UTM:
E: 372021.193 / N: 9301345.558

Assinado digitalmente
por CLAUDIA VILLAS
BOAS:04826603762
ND: C=BR, O=ICP-Brasil,
OU=VideoConferencia,
OU=1131519700174,
OU=Secretaria da
Receita Federal do Brasil
- RFB, OU=RFB e-CPF
A1, OU=(em branco)
CN=CLAUDIA VILLAS
BOAS:04826603762
Razão: Eu sou o autor
deste documento
Data: 2026.03.13
17:11:50-03'00'



PLANTA DE LOCALIZAÇÃO

CONFIGURAÇÃO DE IMPRESSÃO		
PENA	ESP.	COR
01	0.10	PRETO
02	0.20	PRETO
03	0.10	PRETO
04	0.25	PRETO
05	0.10	PRETO
06	0.25	PRETO
07	0.40	PRETO
DEMAIS	0.10	BYLAYER



PROJETO	PAVIMENTAÇÃO ASFÁLTICA EM DIVERSAS RUAS
CONTRATANTE	GOVERNO MUNICIPAL ARNEIROZ - CE
ENDEREÇO	AV JOSÉ LOUREIRO LINO - BAIRRO SANTA LUZIA - ARNEIROZ - CE
CONTEÚDO	PLANTA DE LOCALIZAÇÃO

LEGENDA PLANTA	
	CERCA
	IMÓVEIS
	AÇUDES / LAGOAS
	VIAS DE ACESSO
	EIXO PROJETO
	BUEIRO CAPEADO
	BUEIRO TUBULAR

LEGENDA PERFIL	
	PROJETO
	TERRENO NATURAL

RESPONSÁVEL	CLAUDIA VILLAS BÔAS
DESENHO	MARCOS PONTES
EXTENSÃO	648,50m
LARGURA	7,00 m

DATA	FEV/2026	ESCALA	S/E
01-05			

9301400.000

372000.000

372200.000

372400.000

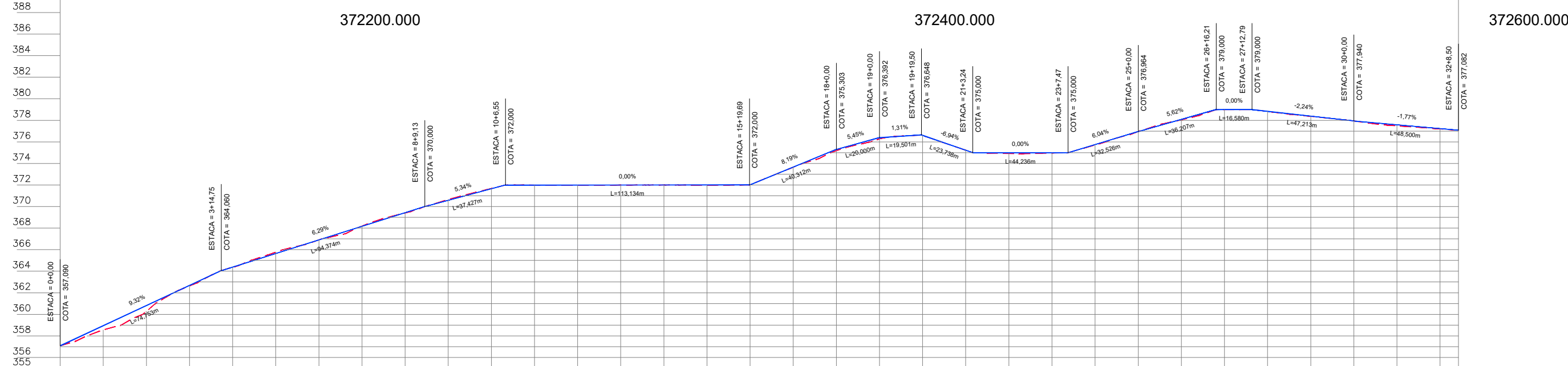


CLAUDIA VILLAS BOAS: 04826603762

Assinado digitalmente por CLAUDIA VILLAS BOAS:04826603762 ND: C=BR, O=ICP-Brasil, OU=VideoConferencia, OU=11315197000174, OU=Secretaria da Receita Federal do Brasil - RFB, OU=RFB e-CPF A1, OU=(em branco) CN=CLAUDIA VILLAS BOAS:04826603762 Razão: Eu sou o autor deste documento Data: 2026.03.13 17:11:50-03'00'



9301800.000



Estaca	Cota do terreno	Cota da terraplanagem	Cota vermelha
0	357.090	357.090	0,000
1	358.561	358.955	0,394
2	360.275	360.819	0,545
3	362.647	362.684	0,037
4	364.367	364.390	0,023
5	365.766	365.649	-0,118
6	366.903	366.908	0,004
7	368.186	368.167	-0,019
8	369.407	369.426	0,019
9	370.648	370.581	-0,067
10	371.680	371.650	-0,030
11	371.985	372.000	0,015
12	371.974	372.000	0,026
13	371.990	372.000	0,010
14	372.000	372.000	0,000
15	371.982	372.000	0,018
16	372.026	372.026	0,000
17	373.654	373.664	0,011
18	375.186	375.303	0,117
19	376.286	376.392	0,106
20	376.598	376.613	0,015
21	375.223	375.225	0,002
22	374.922	375.000	0,078
23	374.966	375.000	0,034
24	375.716	375.756	0,041
25	376.964	376.964	0,000
26	378.045	378.089	0,044
27	378.997	379.000	0,003
28	378.820	378.838	0,018
29	378.369	378.389	0,020
30	377.940	377.940	0,000
31	377.495	377.586	0,091
32	377.205	377.232	0,027
32	377.082	377.082	0,000

PROJETO GEOMÉTRICO

PROJETO	PAVIMENTAÇÃO ASFÁLTICA EM DIVERSAS RUAS
CONTRATANTE	GOVERNO MUNICIPAL ARNEIROZ - CE
ENDEREÇO	AV JOSÉ LOUREIRO LINO - BAIRRO SANTA LUZIA - ARNEIROZ - CE
CONTEÚDO	PLANTA E PERFIL

LEGENDA PLANTA	—x—x— CERCA
IMÓVEIS	— EIXO PROJETO
— AÇUDES / LAGOAS	— BUEIRO CAPEADO
— VIAS DE ACESSO	— BUEIRO TUBULAR

LEGENDA PERFIL	— PROJETO
	— TERRENO NATURAL

RESPONSÁVEL	CLAUDIA VILLAS BÔAS
DESENHO	MARCOS PONTES
EXTENSÃO	648,50m
LARGURA	7,00 m

DATA	FEV/2026	ESCALA	1/2000
02-05			

CONFIGURAÇÃO DE IMPRESSÃO		
PENA	ESP.	COR
01	0.20	PRETO
02	0.10	PRETO
03	0.10	PRETO
04	0.25	PRETO
05	0.10	PRETO
06	0.25	PRETO
07	0.40	PRETO
DEMAIS	0.10	BYLAYER



CLAUDIA
VILLAS
BOAS:0
4826603
762

Assinado digitalmente
por CLAUDIA VILLAS
BOAS:04826603762
ND: C=BR, O=ICP-Brasil,
OU=VideoConferencia,
OU=1131519700017,
OU=Secretaria da
Receita Federal do Brasil
- RFB, OU=RFB e CPF
A1, OU=(em branco)
CN=CLAUDIA VILLAS
BOAS:04826603762
Razão: Eu sou o autor
deste documento
Data: 2026.03.13
17:11:50-03'00'



(LMS-2)

t e e t

LINHA SIMPLES SECCIONADA (LMS-2)
COR DA FAIXA: BRANCA
ÁREA DE PINTURA: 0,20 m² (x81)
ESPAÇAMENTO (e): 4,00 m
TRAÇO (t): 2,00 m
LARGURA (l) 0,10 m

CONFIGURAÇÃO DE IMPRESSÃO

PENA	ESP.	COR
01	0.10	PRETO
02	0.20	PRETO
03	0.10	PRETO
04	0.25	PRETO
05	0.10	PRETO
06	0.25	PRETO
07	0.40	PRETO
DEMAIS	0.10	BYLAYER



PROJETO	PAVIMENTAÇÃO ASFÁLTICA EM DIVERSAS RUAS
CONTRATANTE	GOVERNO MUNICIPAL ARNEIROZ - CE
ENDEREÇO	AV JOSÉ LOUREIRO LINO - BAIRRO SANTA LUZIA - ARNEIROZ - CE
CONTEÚDO	PLANTA BAIXA - SINALIZAÇÃO HORIZONTAL E DETALHE

SINALIZAÇÃO

LEGENDA PLANTA	LEGENDA PERFIL
—x— CERCA	— PROJETO
■ IMÓVEIS	— TERRENO NATURAL
— AÇUDES / LAGOAS	
— VIAS DE ACESSO	
	— EIXO PROJETO
	— BUEIRO CAPEADO
	— BUEIRO TUBULAR

RESPONSÁVEL	CLAUDIA VILLAS BÓAS
DESENHO	MARCOS PONTES
EXTENSÃO	648,50m
LARGURA	7,00 m

DATA	FEV/2026	ESCALA	S/E
05-05			

CLAUDIA
VILLAS
BOAS:0
4826603
762

Assinado digitalmente
por CLAUDIA VILLAS
BOAS:04826603762
ND: C=BR, O=ICP-Brasil,
OU=VideoConferencia,
OU=1131519700017,
OU=Secretaria da
Receita Federal do Brasil
- RFB, OU=RFB e CPF
A1, OU=(em branco)
CN=CLAUDIA VILLAS
BOAS:04826603762
Razão: Eu sou o autor
deste documento
Data: 2026.03.13
17:11:50-03'00'



LEGENDA:
PAVIMENTAÇÃO ASFÁLTICA

PROJETO GEOMÉTRICO



PROJETO	PAVIMENTAÇÃO ASFÁLTICA EM DIVERSAS RUAS
CONTRATANTE	GOVERNO MUNICIPAL ARNEIROZ - CE
ENDEREÇO	AV JOSÉ LOUREIRO LINO - BAIRRO SANTA LUZIA - ARNEIROZ - CE
CONTEÚDO	PLANTA BAIXA

LEGENDA PLANTA	—x—x— CERCA
IMÓVEIS	— EIXO PROJETO
— AÇUDES / LAGOAS	— BUEIRO CAPEADO
— VIAS DE ACESSO	— BUEIRO TUBULAR

LEGENDA PERFIL	— PROJETO
—	— TERRENO NATURAL

RESPONSÁVEL	CLAUDIA VILLAS BÓAS
DESENHO	MARCOS PONTES
EXTENSÃO	648,50m
LARGURA	7,00 m

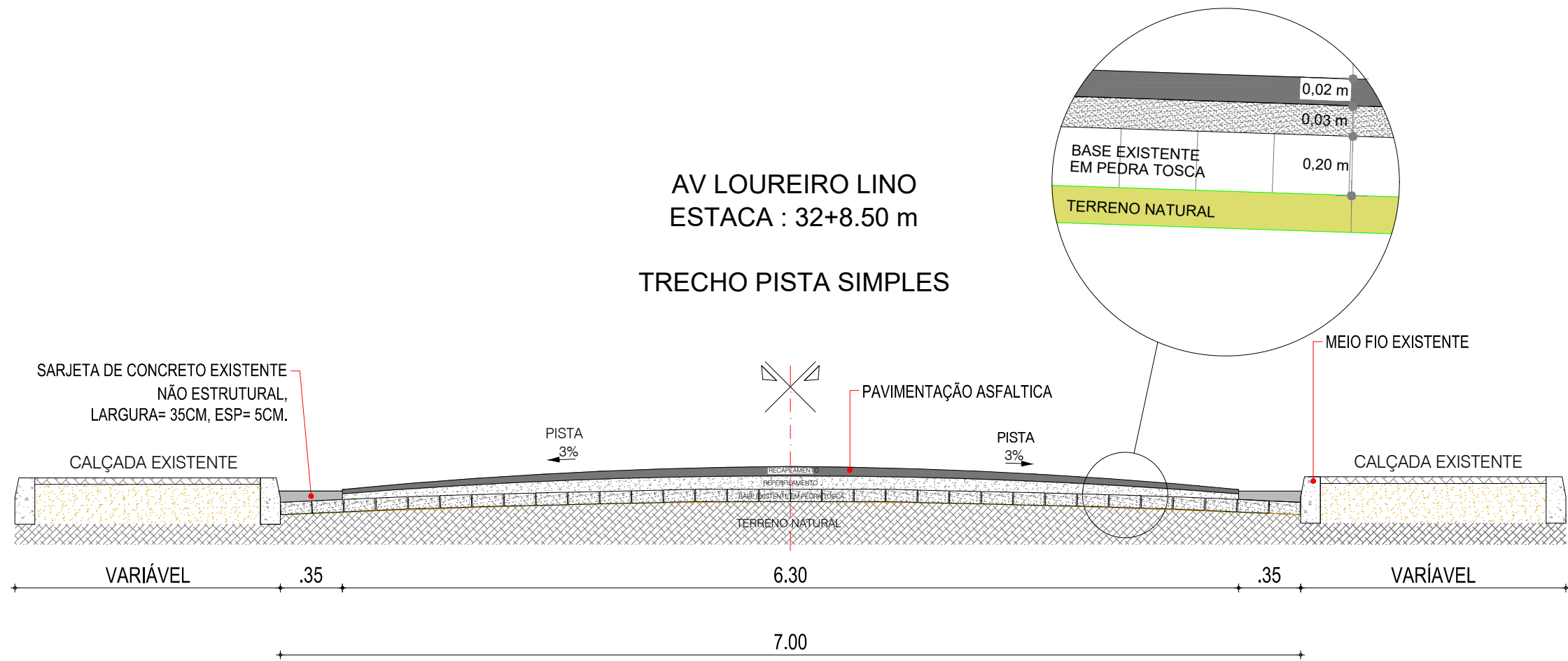
DATA	FEV/2026	ESCALA	S/E
03-05			

CONFIGURAÇÃO DE IMPRESSÃO		
PENA	ESP.	COR
01	0.10	PRETO
02	0.20	PRETO
03	0.10	PRETO
04	0.25	PRETO
05	0.10	PRETO
06	0.25	PRETO
07	0.40	PRETO
DEMAIS	0.10	BYLAYER





SEÇÕES TIPO DE PAVIMENTAÇÃO EM ASFALTO

AV LOUREIRO LINO
ESTACA : 32+8.50 m

TRECHO PISTA SIMPLES



LEGENDA

-  (CBUQ) - CONCRETO BETUMINOSO USINADO A QUENTE
-  CAMADA DE BINDER
-  BASE EXISTENTE EM PEDRA TOSCA
-  TERRENO NATURAL

CLAUDIA VILLAS BOAS:04826603762

Assinado digitalmente por CLAUDIA VILLAS BOAS:04826603762 ND: C=BR, O=ICP-Brasil, OU=VideoConferencia, OU=11315197000174, OU=Secretaria da Receita Federal do Brasil - RFB, OU=RFB e-CPF A1, OU=(em branco), CN=CLAUDIA VILLAS BOAS:04826603762 Razão: Eu sou o autor deste documento Data: 2026.03.13 17:11:50-03'00'

CONFIGURAÇÃO DE IMPRESSÃO		
PENA	ESP.	COR
01	0.10	PRETO
02	0.20	PRETO
03	0.10	PRETO
04	0.25	PRETO
05	0.10	PRETO
06	0.25	PRETO
07	0.40	PRETO
DEMAIS	0.10	BYLAYER

TAMANHO A3 - 297x420mm

DETALHES

PROJETO	PAVIMENTAÇÃO ASFALTICA EM DIVERSAS RUAS	ASSUNTO	PAVIMENTAÇÃO ASFALTICA	DATA	FEV/2026	ESCALA	S/E
CLIENTE	GOVERNO MUNICIPAL DE ARNEIROZ - CE	RESPONSÁVEL	CLAUDIA VILLAS BOAS				
ENDEREÇO	AV LOUREIRO LINO - BAIRRO SANTA LUZIA	DESENHO	MARCOS PONTES				
CONTEÚDO	SEÇÃO TIPO DE PAVIMENTAÇÃO						



RUA LUIZ NETO P. MONTEIRO
PAVIMENTAÇÃO ASFÁLTICA
COORDENADAS UTM:
E: 372179.217 / N: 9301755.306

CLAUDIA
VILLAS
BOAS:0
4826603
762

Assinado digitalmente
por CLAUDIA VILLAS
BOAS:04826603762
ND: C=BR, O=ICP-Brasil,
OU=VideoConferencia,
OU=1131519700017,
OU=Secretaria da
Receita Federal do Brasil
- RFB, OU=RFB e-CPF
A1, OU=(em branco)
CN=CLAUDIA VILLAS
BOAS:04826603762
Razão: Eu sou o autor
deste documento
Data: 2026.03.13
17:11:50-03'00'



RUA LUIZ NETO P. MONTEIRO - SANTA LUZIA

AV JOSÉ LOUREIRO LINO - SANTA LUZIA

PROJETO GEOMÉTRICO

CONFIGURAÇÃO DE IMPRESSÃO

PENA	ESP.	COR
01	0.10	PRETO
02	0.20	PRETO
03	0.10	PRETO
04	0.25	PRETO
05	0.10	PRETO
06	0.25	PRETO
07	0.40	PRETO
DEMAIS	0.10	BYLAYER



PROJETO	PAVIMENTAÇÃO ASFÁLTICA EM DIVERSAS RUAS
CONTRATANTE	GOVERNO MUNICIPAL ARNEIROZ - CE
ENDEREÇO	RUA LUIZ NETO P. MONTEIRO - BAIRRO SANTA LUZIA - ARNEIROZ - CE
CONTEÚDO	PLANTA DE LOCALIZAÇÃO

LEGENDA PLANTA

	IMÓVEIS
	ÁÇUDES / LAGOAS
	VIAS DE ACESSO
	CERCA
	EIXO PROJETO
	BUEIRO CAPEADO
	BUEIRO TUBULAR

LEGENDA PERFIL

	PROJETO
	TERRENO NATURAL

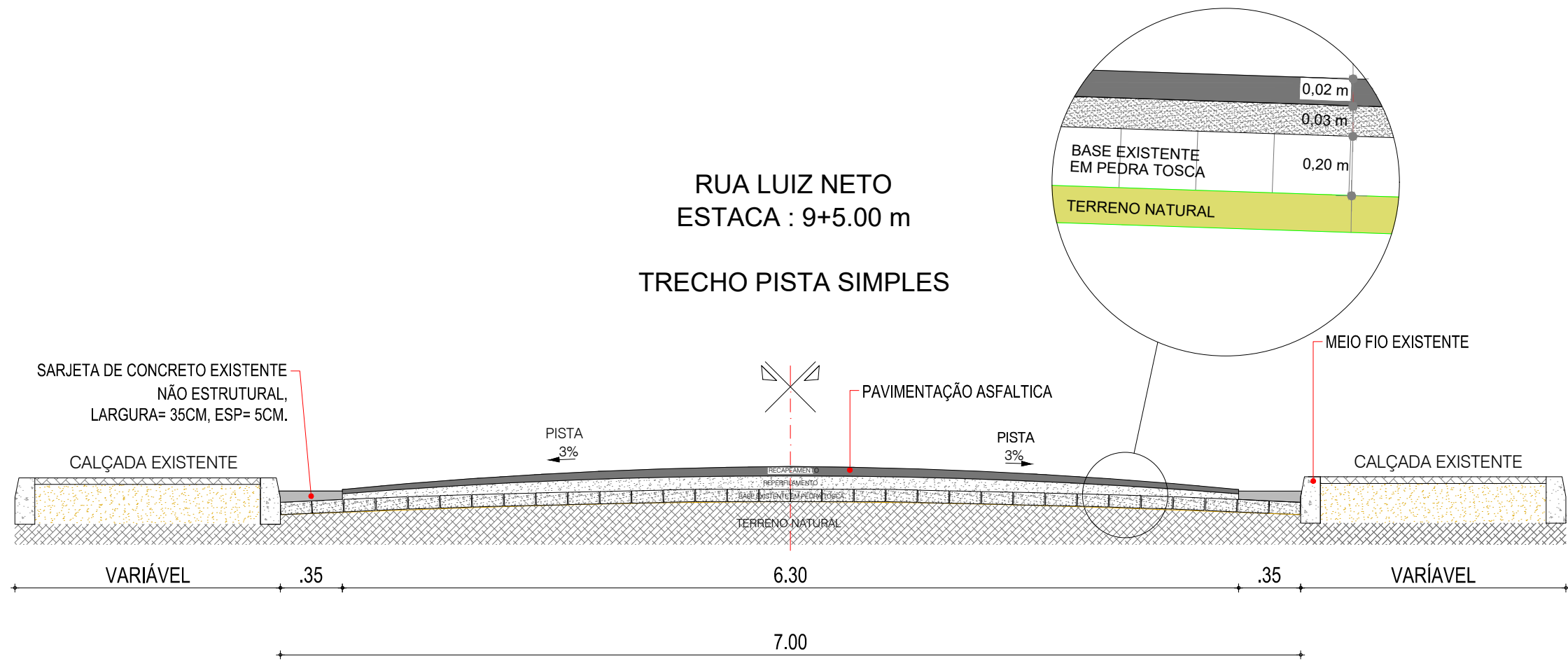
RESPONSÁVEL	CLAUDIA VILLAS BÓAS
DESENHO	MARCOS PONTES
EXTENSÃO	185,00m
LARGURA	7,00 m

DATA	FEV/2026	ESCALA	S/E
01-05			





SEÇÕES TIPO DE PAVIMENTAÇÃO EM ASFALTO

RUA LUIZ NETO
ESTACA : 9+5.00 m

TRECHO PISTA SIMPLES



LEGENDA

-  (CBUQ) - CONCRETO BETUMINOSO USINADO A QUENTE
-  CAMADA DE BINDER
-  BASE EXISTENTE EM PEDRA TOSCA
-  TERRENO NATURAL

CLAUDIA VILLAS BOAS:04826603762

Assinado digitalmente por CLAUDIA VILLAS BOAS:04826603762 ND: C=BR, O=ICP-Brasil, OU=VideoConferencia, OU=1131519700174, OU=Secretaria da Receita Federal do Brasil - RFB, OU=RFB e-CPF A1, OU=(em branco), CN=CLAUDIA VILLAS BOAS:04826603762 Razão: Eu sou o autor deste documento Data: 2026.03.13 17:11:50-03'00'

CONFIGURAÇÃO DE IMPRESSÃO		
PENA	ESP.	COR
01	0.10	PRETO
02	0.20	PRETO
03	0.10	PRETO
04	0.25	PRETO
05	0.10	PRETO
06	0.25	PRETO
07	0.40	PRETO
DEMAIS	0.10	BYLAYER

TAMANHO A3 - 297x420mm

DETALHES

PROJETO	PAVIMENTAÇÃO ASFALTICA EM DIVERSAS RUAS	ASSUNTO	PAVIMENTAÇÃO ASFALTICA	DATA	FEV/2026	ESCALA	S/E
CLIENTE	GOVERNO MUNICIPAL DE ARNEIROZ - CE	RESPONSÁVEL	CLAUDIA VILLAS BOAS				
ENDEREÇO	RUA LUIZ NETO - BAIRRO SANTA LUZIA	DESENHO	MARCOS PONTES				
CONTEÚDO	SEÇÃO TIPO DE PAVIMENTAÇÃO						



CLAUDIA
VILLAS
BOAS:04826603762

Assinado digitalmente por CLAUDIA VILLAS BOAS:04826603762 ND: C=BR, O=ICP-Brasil, OU=VideoConferencia, OU=11315197000174, OU=Secretaria da Receita Federal do Brasil - RFB, OU=RFB e-CNPJ A1, OU=(em branco) CN=CLAUDIA VILLAS BOAS:04826603762 Razão: Eu sou o autor deste documento Data: 2026.03.13 17:11:50-03'00'



LEGENDA:
PAVIMENTAÇÃO ASFÁLTICA

PROJETO GEOMÉTRICO

CONFIGURAÇÃO DE IMPRESSÃO		
PENA	ESP.	COR
01	0.10	PRETO
02	0.20	PRETO
03	0.10	PRETO
04	0.25	PRETO
05	0.10	PRETO
06	0.25	PRETO
07	0.40	PRETO
DEMAIS	0.10	BYLAYER



PROJETO	PAVIMENTAÇÃO ASFÁLTICA EM DIVERSAS RUAS
CONTRATANTE	GOVERNO MUNICIPAL ARNEIROZ - CE
ENDEREÇO	RUA LUIZ NETO P. MONTEIRO - BAIRRO SANTA LUZIA - ARNEIROZ - CE
CONTEÚDO	PLANTA BAIXA

LEGENDA PLANTA	
	CERCA
	IMÓVEIS
	ÁÇUDES / LAGOAS
	VIAS DE ACESSO
	EIXO PROJETO
	BUEIRO CAPEADO
	BUEIRO TUBULAR

LEGENDA PERFIL	
	PROJETO
	TERRENO NATURAL

RESPONSÁVEL	CLAUDIA VILLAS BÔAS
DESENHO	MARCOS PONTES
EXTENSÃO	185,00m
LARGURA	7,00 m

DATA	FEV/2026	ESCALA	S/E
03-05			

372200.000

372400.000



9302000.000

9301400.000

CLAUDIA VILLAS BOAS:04826603762

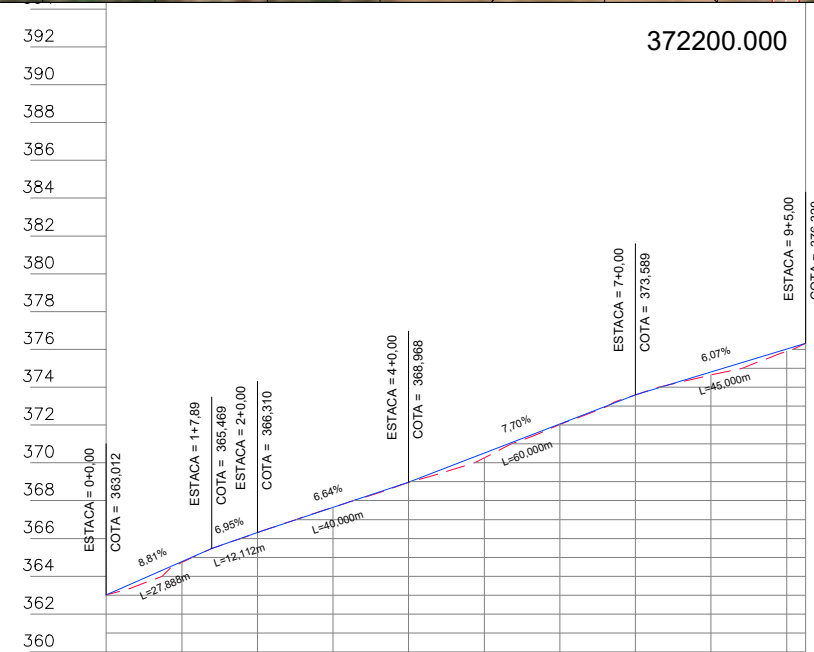
Assinado digitalmente por CLAUDIA VILLAS BOAS:04826603762 ND: C=BR, O=ICP-Brasil, OU=VideoConferencia, OU=11315197000174, OU=Secretaria da Receita Federal do Brasil - RFB, OU=RFB e-CPF A1, OU=(em branco) CN=CLAUDIA VILLAS BOAS:04826603762 Razão: Eu sou o autor deste documento Data: 2026.03.13 17:11:50-03'00'



372000.000

372200.000

372400.000



Cota vermelha	Cota da terraplanagem	Cota do terreno	Estaca
0,000	363,012	363,012	0
0,039	364,774	364,735	1
0,000	366,310	366,310	2
-0,012	367,639	367,652	3
0,000	368,968	368,968	4
0,251	370,509	370,258	5
0,021	372,049	372,028	6
0,000	373,589	373,589	7
0,157	374,803	374,646	8
0,117	376,017	375,900	9
0,000	376,320	376,320	9

PROJETO GEOMÉTRICO

CONFIGURAÇÃO DE IMPRESSÃO

PENA	ESP.	COR
01	0.10	PRETO
02	0.20	PRETO
03	0.10	PRETO
04	0.25	PRETO
05	0.10	PRETO
06	0.25	PRETO
07	0.40	PRETO
DEMAIS	0.10	BYLAYER



PROJETO	PAVIMENTAÇÃO ASFÁLTICA EM DIVERSAS RUAS
CONTRATANTE	GOVERNO MUNICIPAL ARNEIROZ - CE
ENDEREÇO	RUA LUIZ NETO P. MONTEIRO - BAIRRO SANTA LUZIA - ARNEIROZ - CE
CONTEÚDO	PLANTA E PERFIL

LEGENDA PLANTA

	CERCA
	IMÓVEIS
	ÁÇUDES / LAGOAS
	VIAS DE ACESSO
	EIXO PROJETO
	BUEIRO CAPEADO
	BUEIRO TUBULAR

LEGENDA PERFIL

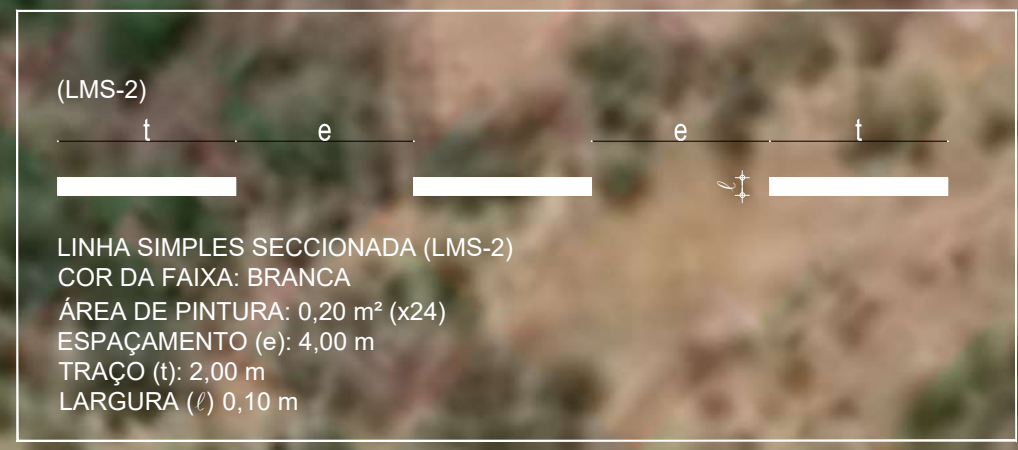
	PROJETO
	TERRENO NATURAL

RESPONSÁVEL	CLAUDIA VILLAS BÓAS
DESENHO	MARCOS PONTES
EXTENSÃO	185,00m
LARGURA	7,00 m

DATA	FEV/2026	ESCALA	1/2000
02-05			

CLAUDIA
VILLAS
BOAS:04826603762

Assinado digitalmente por CLAUDIA VILLAS BOAS:04826603762 ND: C=BR, O=ICP-Brasil, OU=VideoConferencia, OU=11315197000174, OU=Secretaria da Receita Federal do Brasil - RFB, OU=RFB e-CNPJ A1, OU=(em branco) CN=CLAUDIA VILLAS BOAS:04826603762 Razão: Eu sou o autor deste documento Data: 2026.03.13 17:11:50-03'00'




SINALIZAÇÃO

<p>CONFIGURAÇÃO DE IMPRESSÃO</p> <table border="1"> <tr><td>PENA</td><td>ESP.</td><td>COR</td></tr> <tr><td>01</td><td>0.10</td><td>PRETO</td></tr> <tr><td>02</td><td>0.20</td><td>PRETO</td></tr> <tr><td>03</td><td>0.10</td><td>PRETO</td></tr> <tr><td>04</td><td>0.25</td><td>PRETO</td></tr> <tr><td>05</td><td>0.10</td><td>PRETO</td></tr> <tr><td>06</td><td>0.25</td><td>PRETO</td></tr> <tr><td>07</td><td>0.40</td><td>PRETO</td></tr> <tr><td>DEMAIS</td><td>0.10</td><td>BYLAYER</td></tr> </table>			PENA	ESP.	COR	01	0.10	PRETO	02	0.20	PRETO	03	0.10	PRETO	04	0.25	PRETO	05	0.10	PRETO	06	0.25	PRETO	07	0.40	PRETO	DEMAIS	0.10	BYLAYER	<p>LEGENDA PLANTA</p> <ul style="list-style-type: none"> —x—x— CERCA ■ IMÓVEIS ☁ AÇUDES / LAGOAS — VIAS DE ACESSO — EIXO PROJETO — BUEIRO CAPEADO — BUEIRO TUBULAR 			<p>LEGENDA PERFIL</p> <ul style="list-style-type: none"> — PROJETO — TERRENO NATURAL 			<p>RESPONSÁVEL: CLAUDIA VILLAS BÔAS</p> <p>DESENHO: MARCOS PONTES</p> <p>EXTENSÃO: 185,00m</p> <p>LARGURA: 7,00 m</p>		<p>DATA: FEV/2026</p> <p>ESCALA: S/E</p>	
PENA	ESP.	COR																																					
01	0.10	PRETO																																					
02	0.20	PRETO																																					
03	0.10	PRETO																																					
04	0.25	PRETO																																					
05	0.10	PRETO																																					
06	0.25	PRETO																																					
07	0.40	PRETO																																					
DEMAIS	0.10	BYLAYER																																					
<p>PROJETO: PAVIMENTAÇÃO ASFÁLTICA EM DIVERSAS RUAS</p> <p>CONTRATANTE: GOVERNO MUNICIPAL ARNEIROZ - CE</p> <p>ENDEREÇO: RUA LUIZ NETO P. MONTEIRO - BAIRRO SANTA LUZIA - ARNEIROZ - CE</p> <p>CONTEÚDO: PLANTA BAIXA - SINALIZAÇÃO HORIZONTAL E DETALHE</p>						<p>05-05</p>																																	

CLAUDIA
VILLAS
BOAS:0
4826603
762

Assinado digitalmente
por CLAUDIA VILLAS
BOAS:04826603762
ND: C=BR, O=ICP-Brasil
OU=VideoConferencia,
OU=1131519700017,
OU=Secretaria da
Receita Federal do Brasil
- RFB, OU=RFB e-CPF
A1, OU=(em branco)
CN=CLAUDIA VILLAS
BOAS:04826603762
Razão: Eu sou o autor
deste documento
Data: 2026.03.13
17:11:50-03'00'



LEGENDA:

 PAVIMENTAÇÃO ASFÁLTICA

PROJETO GEOMÉTRICO








CONFIGURAÇÃO DE IMPRESSÃO

PENA	ESP.	COR
01	0.10	PRETO
02	0.20	PRETO
03	0.10	PRETO
04	0.25	PRETO
05	0.10	PRETO
06	0.25	PRETO
07	0.40	PRETO
DEMAIS	0.10	BYLAYER





PROJETO	PAVIMENTAÇÃO ASFÁLTICA EM DIVERSAS RUAS
CONTRATANTE	GOVERNO MUNICIPAL ARNEIROZ - CE
ENDEREÇO	RUA SR. DECA - BAIRRO SILVA BEZERRA - ARNEIROZ - CE
CONTEÚDO	PLANTA BAIXA

LEGENDA PLANTA

	IMÓVEIS
	ÁÇUDES / LAGOAS
	VIAS DE ACESSO
	CERCA
	EIXO PROJETO
	BUEIRO CAPEADO
	BUEIRO TUBULAR

LEGENDA PERFIL

	PROJETO
	TERRENO NATURAL

RESPONSÁVEL	CLAUDIA VILLAS BÓAS
DESENHO	MARCOS PONTES
EXTENSÃO	31,00m
LARGURA	7,50 m

DATA	FEV/2026	ESCALA	S/E
03-05			

371800.000

372000.000



9300800.000
CLAUDIA
A
VILLAS
BOAS:0
4826603
762


Assinado digitalmente por CLAUDIA VILLAS BOAS:04826603762 ND: C=BR, O=ICP-Brasil, OU=VideoConferencia, OU=11315197000174, OU=Secretaria da Receita Federal do Brasil - RFB, OU=RFB e-CPF A1, OU=(em branco) CN=CLAUDIA VILLAS BOAS:04826603762 Razão: Eu sou o autor deste documento Data: 2026.03.13 17:11:50-03'00'

9300800.000

371600.000

371800.000

372000.000



Cota vermelha	Cota da terraplanagem	Cota do terreno	Estaca
0,051	354,781	354,729	0
0,037	356,233	356,196	1
0,080	357,032	356,952	1

PROJETO GEOMÉTRICO

CONFIGURAÇÃO DE IMPRESSÃO		
PENA	ESP.	COR
01	0.10	PRETO
02	0.20	PRETO
03	0.10	PRETO
04	0.25	PRETO
05	0.10	PRETO
06	0.25	PRETO
07	0.40	PRETO
DEMAIS	0.10	BYLAYER



PROJETO	PAVIMENTAÇÃO ASFÁLTICA EM DIVERSAS RUAS
CONTRATANTE	GOVERNO MUNICIPAL ARNEIROZ - CE
ENDEREÇO	RUA SR. DECA - BAIRRO SILVA BEZERRA - ARNEIROZ - CE
CONTEÚDO	PLANTA E PERFIL

LEGENDA PLANTA	
	CERCA
	IMÓVEIS
	ÁÇUDES / LAGOAS
	VIAS DE ACESSO
	EIXO PROJETO
	BUEIRO CAPEADO
	BUEIRO TUBULAR

LEGENDA PERFIL	
	PROJETO
	TERRENO NATURAL

RESPONSÁVEL	CLAUDIA VILLAS BÓAS
DESENHO	MARCOS PONTES
EXTENSÃO	31,00m
LARGURA	7,50 m

DATA	FEV/2026	ESCALA	1/2000
02-05			

CLAUDIA
VILLAS
BOAS:0
4826603
762

Assinado digitalmente
por CLAUDIA VILLAS
BOAS:04826603762
ND: C=BR, O=ICP-Brasil,
OU=VideoConferencia,
OU=113151970017,
OU=Secretaria da
Receita Federal do Brasil
- RFB, OU=RFB e CPF
A1, OU=(em branco)
CN=CLAUDIA VILLAS
BOAS:04826603762
Razão: Eu sou o autor
deste documento
Data: 2026.03.13
17:11:50-03'00'

RUA SR. DECA
PAVIMENTAÇÃO ASFÁLTICA
COORDENADAS UTM:
E: 371834.802 / N: 9301140.486



PLANTA DE LOCALIZAÇÃO

CONFIGURAÇÃO DE IMPRESSÃO

PENA	ESP.	COR
01	0.10	PRETO
02	0.20	PRETO
03	0.10	PRETO
04	0.25	PRETO
05	0.10	PRETO
06	0.25	PRETO
07	0.40	PRETO
DEMAIS	0.10	BYLAYER



PROJETO	PAVIMENTAÇÃO ASFÁLTICA EM DIVERSAS RUAS
CONTRATANTE	GOVERNO MUNICIPAL ARNEIROZ - CE
ENDEREÇO	RUA SR. DECA - BAIRRO SILVA BEZERRA - ARNEIROZ - CE
CONTEÚDO	PLANTA DE LOCALIZAÇÃO

LEGENDA PLANTA

	CERCA
	IMÓVEIS
	ÁÇUDES / LAGOAS
	VIAS DE ACESSO
	EIXO PROJETO
	BUEIRO CAPEADO
	BUEIRO TUBULAR

LEGENDA PERFIL

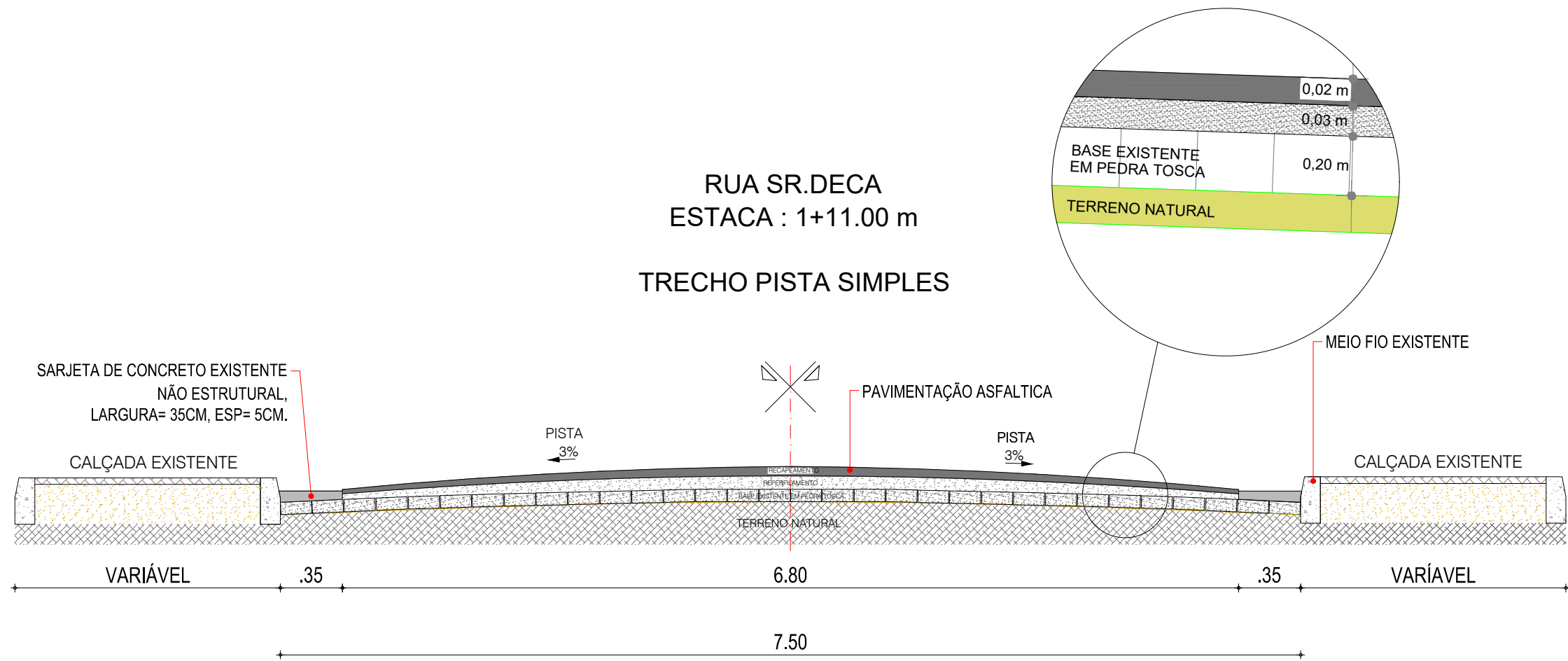
	PROJETO
	TERRENO NATURAL

RESPONSÁVEL	CLAUDIA VILLAS BÓAS
DESENHO	MARCOS PONTES
EXTENSÃO	31,00m
LARGURA	7,50 m





DATA	FEV/2026	ESCALA	S/E
01-05			

SEÇÕES TIPO DE PAVIMENTAÇÃO EM ASFALTO

RUA SR.DECA
ESTACA : 1+11.00 m
TRECHO PISTA SIMPLES



LEGENDA

-  (CBUQ) - CONCRETO BETUMINOSO USINADO A QUENTE
-  CAMADA DE BINDER
-  BASE EXISTENTE EM PEDRA TOSCA
-  TERRENO NATURAL

CLAUDIA VILLAS BOAS:04826603762

Assinado digitalmente por CLAUDIA VILLAS BOAS:04826603762 ND: C=BR, O=ICP-Brasil, OU=VideoConferencia, OU=1131519700174, OU=Secretaria da Receita Federal do Brasil - RFB, OU=RFB e-CPF A1, OU=(em branco), CN=CLAUDIA VILLAS BOAS:04826603762 Razão: Eu sou o autor deste documento Data: 2026.03.13 17:11:50-03'00'

CONFIGURAÇÃO DE IMPRESSÃO		
PENA	ESP.	COR
01	0.10	PRETO
02	0.20	PRETO
03	0.10	PRETO
04	0.25	PRETO
05	0.10	PRETO
06	0.25	PRETO
07	0.40	PRETO
DEMAIS	0.10	BYLAYER

TAMANHO A3 - 297x420mm


DETALHES

PROJETO	PAVIMENTAÇÃO ASFALTICA EM DIVERSAS RUAS	ASSUNTO	PAVIMENTAÇÃO ASFALTICA	DATA	FEV/2026	ESCALA	S/E
CLIENTE	GOVERNO MUNICIPAL DE ARNEIROZ - CE	RESPONSÁVEL	CLAUDIA VILLAS BOAS				
ENDEREÇO	RUA SR.DECA - BAIRRO SILVA BEZERRA	DESENHO	MARCOS PONTES				
CONTEÚDO	SEÇÃO TIPO DE PAVIMENTAÇÃO						



CLAUDIA
VILLAS
BOAS:04826603762

Assinado digitalmente por CLAUDIA VILLAS BOAS:04826603762 ND: C=BR, O=ICP-Brasil, OU=VideoConferencia, OU=1131519700017, OU=Secretaria da Receita Federal do Brasil - RFB, OU=RFB e-CNPJ, A1, OU=(em branco) CN=CLAUDIA VILLAS BOAS:04826603762 Razão: Eu sou o autor deste documento Data: 2026.03.13 17:11:50-03'00'



SINALIZAÇÃO

CONFIGURAÇÃO DE IMPRESSÃO			LEGENDA PLANTA			LEGENDA PERFIL			RESPONSÁVEL	DATA	ESCALA
PENA	ESP.	COR	—x—x—	CERCA	—	PROJETO	CLAUDIA VILLAS BÔAS	FEV/2026	S/E		
01	0.10	PRETO	■	IMÓVEIS	—	EIXO PROJETO	DESENHO	MARCOS PONTES			
02	0.20	PRETO	■	ÁÇUDES / LAGOAS		BUEIRO CAPEADO	EXTENSÃO	31,00m			
03	0.10	PRETO		VIAS DE ACESSO		BUEIRO TUBULAR	LARGURA	7,50 m			
04	0.25	PRETO	—								
05	0.10	PRETO									
06	0.25	PRETO									
07	0.40	PRETO									
DEMAIS	0.10	BYLAYER									

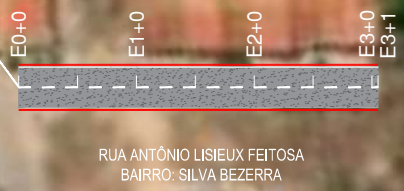


05-05

CLAUDIA
VILLAS
BOAS:04826603762

Assinado digitalmente por CLAUDIA VILLAS BOAS:04826603762 ND: C=BR, O=ICP-Brasil, OU=VideoConferencia, OU=113151970017, OU=Secretaria da Receita Federal do Brasil - RFB, OU=RFB e-CPF A1, OU=(em branco) CN=CLAUDIA VILLAS BOAS:04826603762 Razão: Eu sou o autor deste documento Data: 2026.03.13 17:11:50-03'00'

RUA ANTÔNIO LISIEUX FEITOSA
PAVIMENTAÇÃO ASFÁLTICA
COORDENADAS UTM:
E: 371960.940 / N: 9301129.833



RUA ANTÔNIO LISIEUX FEITOSA
BAIRRO: SILVA BEZERRA

PLANTA DE LOCALIZAÇÃO

CONFIGURAÇÃO DE IMPRESSÃO		
PENA	ESP.	COR
01	0.10	PRETO
02	0.20	PRETO
03	0.10	PRETO
04	0.25	PRETO
05	0.10	PRETO
06	0.25	PRETO
07	0.40	PRETO
DEMAIS	0.10	BYLAYER



PROJETO	PAVIMENTAÇÃO ASFÁLTICA EM DIVERSAS RUAS
CONTRATANTE	GOVERNO MUNICIPAL ARNEIROZ - CE
ENDEREÇO	RUA ANTÔNIO LISIEUX FEITOSA - BAIRRO SILVA BEZERRA - ARNEIROZ - CE
CONTEÚDO	PLANTA DE LOCALIZAÇÃO

LEGENDA PLANTA	
	CERCA
	IMÓVEIS
	ÁÇUDES / LAGOAS
	VIAS DE ACESSO
	EIXO PROJETO
	BUEIRO CAPEADO
	BUEIRO TUBULAR

LEGENDA PERFIL	
	PROJETO
	TERRENO NATURAL

RESPONSÁVEL	CLAUDIA VILLAS BÔAS
DESENHO	MARCOS PONTES
EXTENSÃO	61,00m
LARGURA	7,50 m

DATA	FEV/2026	ESCALA	S/E
01-05			

372000.000

372200.000



9301400.000

9300800.000

CLAUDIA VILLAS BOAS:04826603762

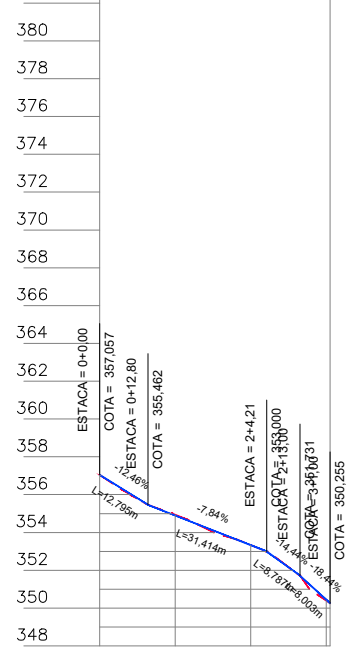
Assinado digitalmente por CLAUDIA VILLAS BOAS:04826603762 ND: C=BR, O=ICP-Brasil, OU=VideoConferencia, OU=11315197000174, OU=Secretaria da Receita Federal do Brasil - RFB, OU=RFB e-CPF A1, OU=(em branco) CN=CLAUDIA VILLAS BOAS:04826603762 Razão: Eu sou o autor deste documento Data: 2026.03.13 17:11:50-03'00'



INÍCIO DO TRECHO: Coordenadas E: 371960.977 N: 9301129.866 INÍCIO: 0+0,00 E1+0 E2+0 E3+0 E3+1 FINAL: 3+1,00 FIM DO TRECHO: Coordenadas E: 372001.063 N: 9301083.887

371800.000

372000.000



Cota vermelha	Cota da terraplenagem	Cota do terreno	Estaca
0,000	357,057	357,057	0
-0,036	354,897	354,933	1
-0,007	353,330	353,337	2
0,060	350,449	350,289	3

PROJETO GEOMÉTRICO

CONFIGURAÇÃO DE IMPRESSÃO	PENA	ESP.	COR
01	0.10	PRETO	
02	0.20	PRETO	
03	0.10	PRETO	
04	0.25	PRETO	
05	0.10	PRETO	
06	0.25	PRETO	
07	0.40	PRETO	
DEMAIS	0.10	BYLAYER	



PROJETO	PAVIMENTAÇÃO ASFÁLTICA EM DIVERSAS RUAS
CONTRATANTE	GOVERNO MUNICIPAL ARNEIROZ - CE
ENDEREÇO	RUA ANTÔNIO LISIEUX FEITOSA - BAIRRO SILVA BEZERRA - ARNEIROZ - CE
CONTEÚDO	PLANTA E PERFIL

LEGENDA PLANTA	LEGENDA PERFIL
CERCA	PROJETO
IMÓVEIS	TERRENO NATURAL
AÇUDES / LAGOAS	
VIAS DE ACESSO	
EIXO PROJETO	
BUEIRO CAPEADO	
BUEIRO TUBULAR	

RESPONSÁVEL	CLAUDIA VILLAS BÓAS
DESENHO	MARCOS PONTES
EXTENSÃO	61,00m
LARGURA	7,50 m

DATA	FEV/2026	ESCALA	1/2000
02-05			

CLAUDIA
VILLAS
BOAS:04826603762

Assinado digitalmente por CLAUDIA VILLAS BOAS:04826603762 ND: C=BR, O=ICP-Brasil, OU=VideoConferencia, OU=11315197000174, OU=Secretaria da Receita Federal do Brasil - RFB, OU=RFB e-CPF A1, OU=(em branco) CN=CLAUDIA VILLAS BOAS:04826603762 Razão: Eu sou o autor deste documento Data: 2026.03.13 17:11:50-03'00'



LEGENDA:
 PAVIMENTAÇÃO ASFÁLTICA

PROJETO GEOMÉTRICO

CONFIGURAÇÃO DE IMPRESSÃO

PENA	ESP.	COR
01	0.10	PRETO
02	0.20	PRETO
03	0.10	PRETO
04	0.25	PRETO
05	0.10	PRETO
06	0.25	PRETO
07	0.40	PRETO
DEMAIS	0.10	BYLAYER



PROJETO	PAVIMENTAÇÃO ASFÁLTICA EM DIVERSAS RUAS
CONTRATANTE	GOVERNO MUNICIPAL ARNEIROZ - CE
ENDEREÇO	RUA ANTÔNIO LISIEUX FEITOSA - BAIRRO SILVA BEZERRA - ARNEIROZ - CE
CONTEÚDO	PLANTA BAIXA

LEGENDA PLANTA

	CERCA
	IMÓVEIS
	AÇUDES / LAGOAS
	VIAS DE ACESSO
	EIXO PROJETO
	BUEIRO CAPEADO
	BUEIRO TUBULAR

LEGENDA PERFIL

	PROJETO
	TERRENO NATURAL

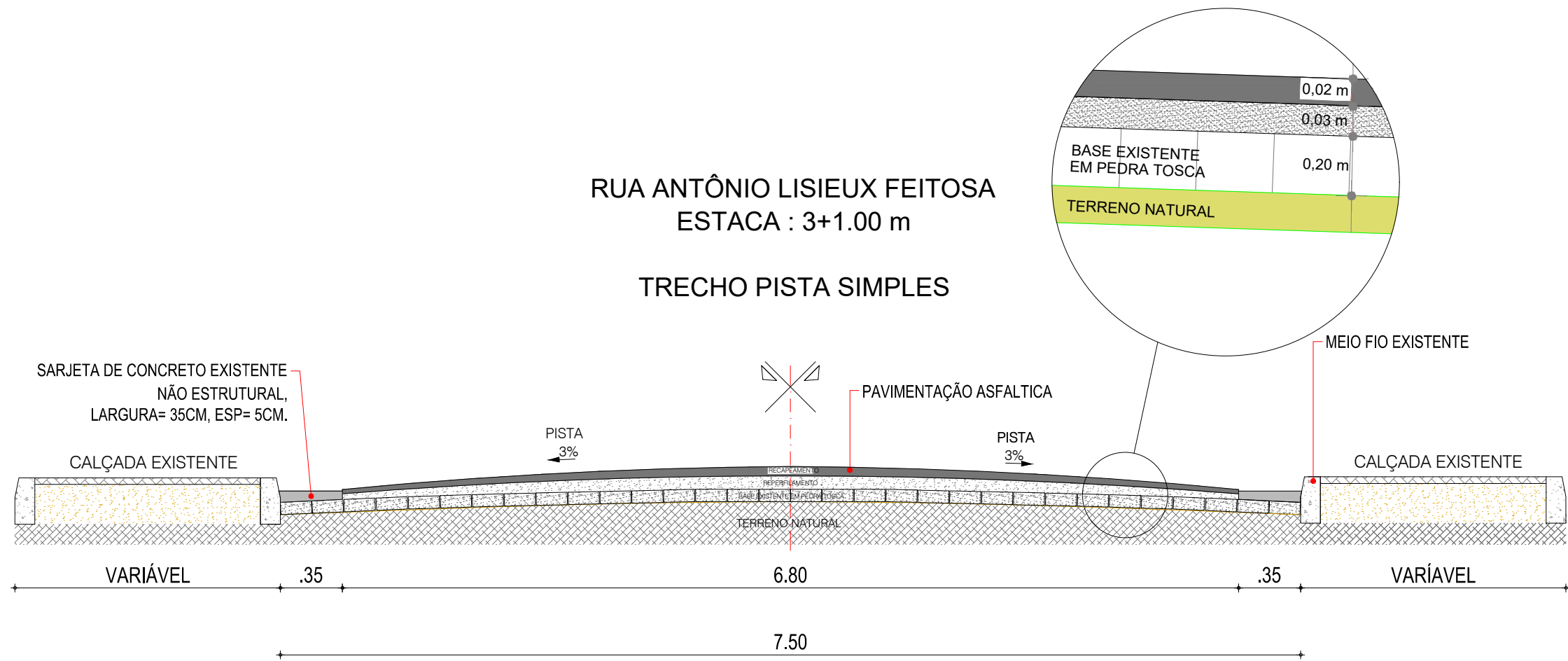
RESPONSÁVEL	CLAUDIA VILLAS BÔAS
DESENHO	MARCOS PONTES
EXTENSÃO	61,00m
LARGURA	7,50 m

DATA	FEV/2026	ESCALA	S/E
03-05			





SEÇÕES TIPO DE PAVIMENTAÇÃO EM ASFALTO

RUA ANTÔNIO LISIEUX FEITOSA
ESTACA : 3+1.00 m

TRECHO PISTA SIMPLES



LEGENDA

-  (CBUQ) - CONCRETO BETUMINOSO USINADO A QUENTE
-  CAMADA DE BINDER
-  BASE EXISTENTE EM PEDRA TOSCA
-  TERRENO NATURAL

CLAUDIA VILLAS BOAS:04826603762

Assinado digitalmente por CLAUDIA VILLAS BOAS:04826603762 ND: C=BR, O=ICP-Brasil, OU=VideoConferencia, OU=1131519700174, OU=Secretaria da Receita Federal do Brasil - RFB, OU=RFB e-CPF A1, OU=(em branco), CN=CLAUDIA VILLAS BOAS:04826603762 Razão: Eu sou o autor deste documento Data: 2026.03.13 17:11:50-03'00'

CONFIGURAÇÃO DE IMPRESSÃO		
PENA	ESP.	COR
01	0.10	PRETO
02	0.20	PRETO
03	0.10	PRETO
04	0.25	PRETO
05	0.10	PRETO
06	0.25	PRETO
07	0.40	PRETO
DEMAIS	0.10	BYLAYER

TAMANHO A3 - 297x420mm

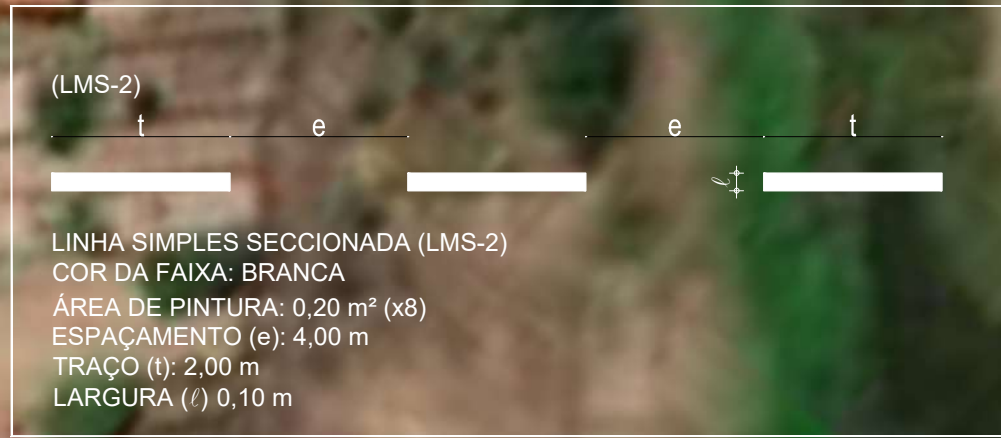

DETALHES

PROJETO	PAVIMENTAÇÃO ASFALTICA EM DIVERSAS RUAS	ASSUNTO	PAVIMENTAÇÃO ASFALTICA	DATA	FEV/2026	ESCALA	S/E
CLIENTE	GOVERNO MUNICIPAL DE ARNEIROZ - CE	RESPONSÁVEL	CLAUDIA VILLAS BOAS				
ENDEREÇO	RUA ANTÔNIO LISIEUX FEITOSA - BAIRRO SILVA BEZERRA	DESENHO	MARCOS PONTES				
CONTEÚDO	SEÇÃO TIPO DE PAVIMENTAÇÃO						



CLAUDIA
VILLAS
BOAS:04826603762

Assinado digitalmente por CLAUDIA VILLAS BOAS:04826603762 ND: C=BR, O=ICP-Brasil, OU=VideoConferencia, OU=1131519700174, OU=Secretaria da Receita Federal do Brasil - RFB, OU=RFB e-CPF A1, OU=(em branco) CN=CLAUDIA VILLAS BOAS:04826603762 Razão: Eu sou o autor deste documento Data: 2026.03.13 17:11:50-03'00'



CONFIGURAÇÃO DE IMPRESSÃO		
PENA	ESP.	COR
01	0.10	PRETO
02	0.20	PRETO
03	0.10	PRETO
04	0.25	PRETO
05	0.10	PRETO
06	0.25	PRETO
07	0.40	PRETO
DEMAIS	0.10	BYLAYER

	PROJETO	PAVIMENTAÇÃO ASFÁLTICA EM DIVERSAS RUAS
	CONTRATANTE	GOVERNO MUNICIPAL ARNEIROZ - CE
	ENDEREÇO	RUA ANTÔNIO LISIEUX FEITOSA - BAIRRO SILVA BEZERRA - ARNEIROZ - CE
	CONTEÚDO	PLANTA BAIXA - SINALIZAÇÃO HORIZONTAL E DETALHE

SINALIZAÇÃO	
	CERCA
	IMÓVEIS
	AÇUDES / LAGOAS
	VIAS DE ACESSO
	EIXO PROJETO
	BUEIRO CAPEADO
	BUEIRO TUBULAR

LEGENDA PERFIL	
	PROJETO
	TERRENO NATURAL

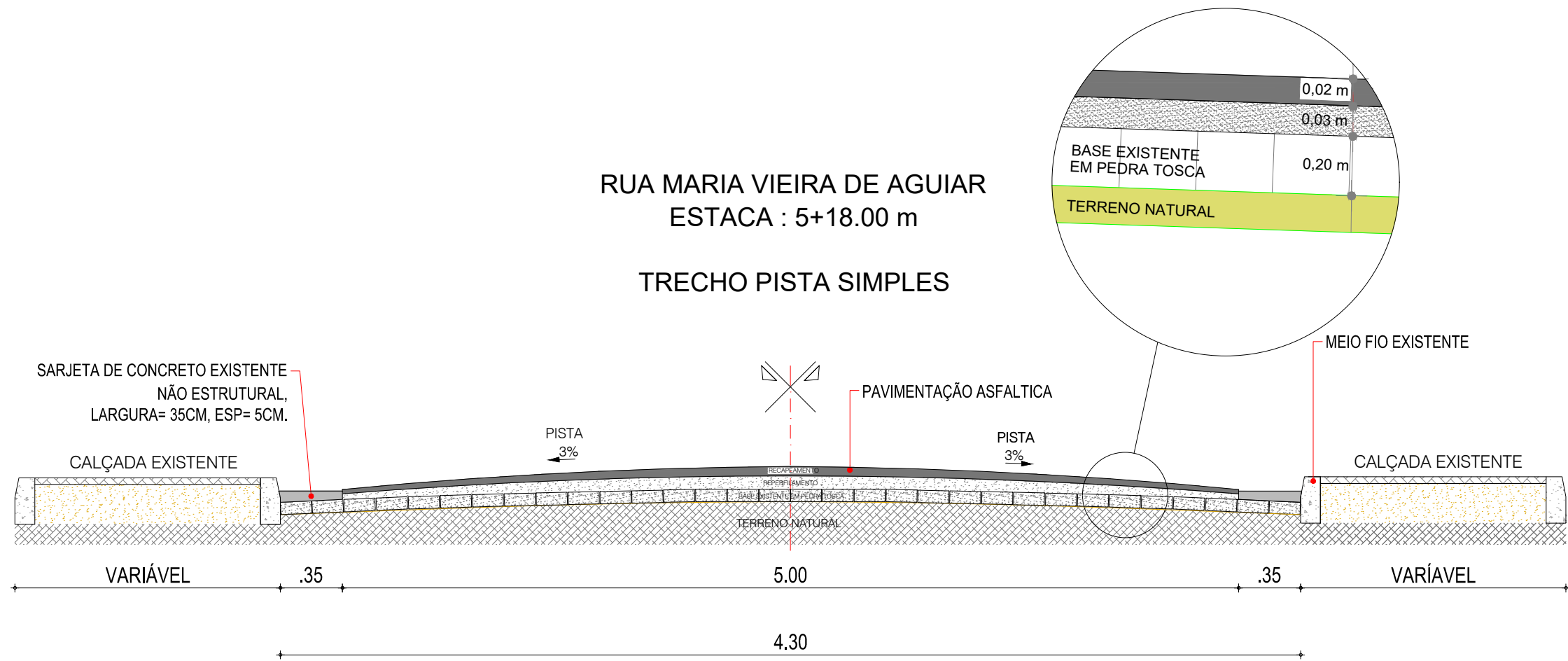
RESPONSÁVEL	CLAUDIA VILLAS BÔAS
DESENHO	MARCOS PONTES
EXTENSÃO	61,00m
LARGURA	7,50 m

DATA	FEV/2026	ESCALA	S/E
05-05			





SEÇÕES TIPO DE PAVIMENTAÇÃO EM ASFALTO

RUA MARIA VIEIRA DE AGUIAR
ESTACA : 5+18.00 m

TRECHO PISTA SIMPLES



LEGENDA

-  (CBUQ) - CONCRETO BETUMINOSO USINADO A QUENTE
-  CAMADA DE BINDER
-  BASE EXISTENTE EM PEDRA TOSCA
-  TERRENO NATURAL

CLAUDIA VILLAS BOAS:04826603762

Assinado digitalmente por CLAUDIA VILLAS BOAS:04826603762 ND: C=BR, O=ICP-Brasil, OU=VideoConferencia, OU=11315197000174, OU=Secretaria da Receita Federal do Brasil - RFB, OU=RFB e-CPF A1, OU=(em branco), CN=CLAUDIA VILLAS BOAS:04826603762 Razão: Eu sou o autor deste documento Data: 2026.03.13 17:11:50-03'00'

CONFIGURAÇÃO DE IMPRESSÃO		
PENA	ESP.	COR
01	0.10	PRETO
02	0.20	PRETO
03	0.10	PRETO
04	0.25	PRETO
05	0.10	PRETO
06	0.25	PRETO
07	0.40	PRETO
DEMAIS	0.10	BYLAYER

TAMANHO A3 - 297x420mm

DETALHES

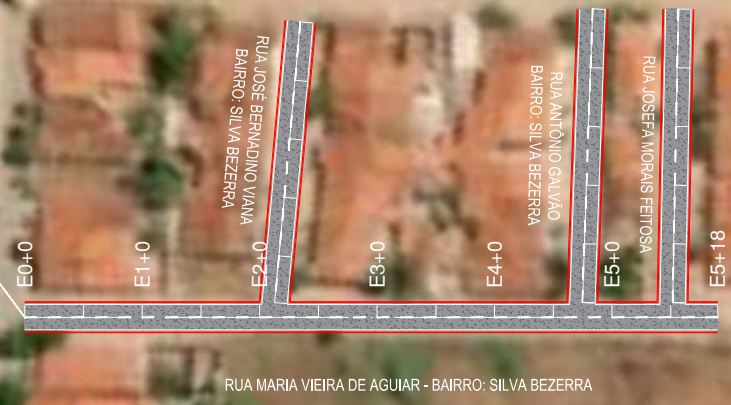
PROJETO	PAVIMENTAÇÃO ASFALTICA EM DIVERSAS RUAS	ASSUNTO	PAVIMENTAÇÃO ASFALTICA	DATA	FEV/2026	ESCALA	S/E
CLIENTE	GOVERNO MUNICIPAL DE ARNEIROZ - CE	RESPONSÁVEL	CLAUDIA VILLAS BOAS				
ENDEREÇO	RUA MARIA VIEIRA DE AGUIAR - BAIRRO SILVA BEZERRA	DESENHO	MARCOS PONTES				
CONTEÚDO	SEÇÃO TIPO DE PAVIMENTAÇÃO						



CLAUDIA
VILLAS
BOAS:04826603762

Assinado digitalmente por CLAUDIA VILLAS BOAS:04826603762 ND: C=BR, O=ICP-Brasil, OU=VideoConferencia, OU=11315197000174, OU=Secretaria da Receita Federal do Brasil - RFB, OU=RFB e-CPF A1, OU=(em branco) CN=CLAUDIA VILLAS BOAS:04826603762 Razão: Eu sou o autor deste documento Data: 2026.03.13 17:11:50-03'00'

RUA MARIA VIEIRA DE AGUIAR
PAVIMENTAÇÃO ASFÁLTICA
COORDENADAS UTM:
E: 371939.823 / N: 9301160.331



PLANTA DE LOCALIZAÇÃO



PROJETO	PAVIMENTAÇÃO ASFÁLTICA EM DIVERSAS RUAS
CONTRATANTE	GOVERNO MUNICIPAL ARNEIROZ - CE
ENDEREÇO	RUA MARIA VIEIRA DE AGUIAR - BAIRRO SILVA BEZERRA - ARNEIROZ - CE
CONTEÚDO	PLANTA DE LOCALIZAÇÃO

LEGENDA PLANTA	—x— CERCA
■ IMÓVEIS	— EIXO PROJETO
☁ AÇUDES / LAGOAS	— BUEIRO CAPEADO
— VIAS DE ACESSO	— BUEIRO TUBULAR

LEGENDA PERFIL	— PROJETO
—	— TERRENO NATURAL

RESPONSÁVEL	CLAUDIA VILLAS BÔAS
DESENHO	MARCOS PONTES
EXTENSÃO	118,00m
LARGURA	5,00 m

DATA	FEV/2026	ESCALA	S/E
01-05			

CONFIGURAÇÃO DE IMPRESSÃO		
PENA	ESP.	COR
01	0.10	PRETO
02	0.20	PRETO
03	0.10	PRETO
04	0.25	PRETO
05	0.10	PRETO
06	0.25	PRETO
07	0.40	PRETO
DEMAIS	0.10	BYLAYER

371800.000

372000.000

9301000.000



INICIO DO TRECHO:
Coordenadas
E: 371939.788
N: 9301160.367

FIM DO TRECHO:
Coordenadas
E: 372024.012
N: 9301243.013

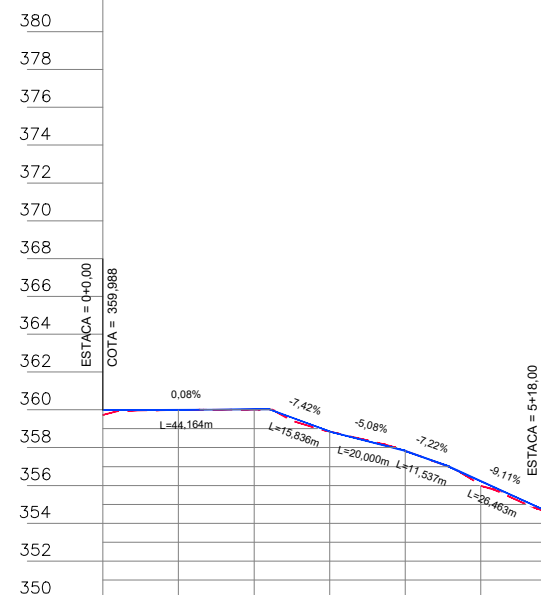
CLAUDIA VILLAS BOAS: 04826603762

Assinado digitalmente por CLAUDIA VILLAS BOAS:04826603762 ND: C=BR, O=ICP-Brasil, OU=Video Conferência, OU=1131519700174, OU=Secretaria da Receita Federal do Brasil - RFB, OU=RFB e CPF A1, OU=(em branco) CN=CLAUDIA VILLAS BOAS:04826603762 Razão: Eu sou o autor deste documento Data: 2026.03.13 17:11:50-03'00'

9301400.000

372000.000

372200.000



Cota Vermelha	Cota da terraplanagem	Cota do terreno	Estaca
0,254	359,988	359,734	0
0,016	360,005	359,989	1
0,010	360,021	360,011	2
0,000	358,849	358,849	3
0,000	357,832	357,832	4
0,252	356,229	355,977	5
0,000	354,589	354,589	5

PROJETO GEOMÉTRICO

CONFIGURAÇÃO DE IMPRESSÃO		
PENA	ESP.	COR
01	0.10	PRETO
02	0.20	PRETO
03	0.10	PRETO
04	0.25	PRETO
05	0.10	PRETO
06	0.25	PRETO
07	0.40	PRETO
DEMAIS	0.10	BYLAYER



PROJETO	PAVIMENTAÇÃO ASFÁLTICA EM DIVERSAS RUAS
CONTRATANTE	GOVERNO MUNICIPAL ARNEIROZ - CE
ENDEREÇO	RUA MARIA VIEIRA DE AGUIAR - BAIRRO SILVA BEZERRA - ARNEIROZ - CE
CONTEÚDO	PLANTA E PERFIL

LEGENDA PLANTA	
	CERCA
	IMÓVEIS
	AÇUDES / LAGOAS
	VIAS DE ACESSO
	EIXO PROJETO
	BUEIRO CAPEADO
	BUEIRO TUBULAR

LEGENDA PERFIL	
	PROJETO
	TERRENO NATURAL

RESPONSÁVEL	CLAUDIA VILLAS BÓAS
DESENHO	MARCOS PONTES
EXTENSÃO	118,00m
LARGURA	5,00 m

DATA	FEV/2026	ESCALA	1/2000
02-05			

CLAUDIA
VILLAS
BOAS:04826603762

Assinado digitalmente por CLAUDIA VILLAS BOAS:04826603762 ND: C=BR, O=ICP-Brasil, OU=VideoConferencia, OU=11315197000174, OU=Secretaria da Receita Federal do Brasil - RFB, OU=RFB e-CNPJ A1, OU=(em branco) CN=CLAUDIA VILLAS BOAS:04826603762 Razão: Eu sou o autor deste documento Data: 2026.03.13 17:11:50-03'00'



LEGENDA:








 PAVIMENTAÇÃO ASFÁLTICA



PROJETO GEOMÉTRICO

CONFIGURAÇÃO DE IMPRESSÃO		
PENA	ESP.	COR
01	0.10	PRETO
02	0.20	PRETO
03	0.10	PRETO
04	0.25	PRETO
05	0.10	PRETO
06	0.25	PRETO
07	0.40	PRETO
DEMAIS	0.10	BYLAYER



PROJETO	PAVIMENTAÇÃO ASFÁLTICA EM DIVERSAS RUAS
CONTRATANTE	GOVERNO MUNICIPAL ARNEIROZ - CE
ENDEREÇO	RUA MARIA VIEIRA DE AGUIAR - BAIRRO SILVA BEZERRA - ARNEIROZ - CE
CONTEÚDO	PLANTA BAIXA

LEGENDA PLANTA	
	CERCA
	IMÓVEIS
	AÇUDES / LAGOAS
	VIAS DE ACESSO
	EIXO PROJETO
	BUEIRO CAPEADO
	BUEIRO TUBULAR

LEGENDA PERFIL	
	PROJETO
	TERRENO NATURAL

RESPONSÁVEL	CLAUDIA VILLAS BÓAS
DESENHO	MARCOS PONTES
EXTENSÃO	118,00m
LARGURA	5,00 m

DATA	FEV/2026	ESCALA	S/E
03-05			

CLAUDIA
VILLAS
BOAS:0
4826603
762

Assinado digitalmente
por CLAUDIA VILLAS
BOAS:04826603762
ND: C=BR, O=ICP-Brasil,
OU=VideoConferencia,
OU=11315197000174,
OU=Secretaria da
Receita Federal do Brasil
- RFB, OU=RFB e-CPF
A1, OU=(em branco)
CN=CLAUDIA VILLAS
BOAS:04826603762
Razão: Eu sou o autor
deste documento
Data: 2026.03.13
17:11:50-03'00'




(LMS-2)
COR DA FAIXA: BRANCA
ÁREA DE PINTURA: 0,20 m² (x15)
ESPAÇAMENTO (e): 4,00 m
TRAÇO (t): 2,00 m
LARGURA (l) 0,10 m

SINALIZAÇÃO

CONFIGURAÇÃO DE IMPRESSÃO			LEGENDA PLANTA			LEGENDA PERFIL			RESPONSÁVEL	CLAUDIA VILLAS BÓAS	DATA	FEV/2026	ESCALA	S/E
PENA	ESP.	COR	—x—x—	CERCA	—	EIXO PROJETO	—	PROJETO	MARCOS PONTES	05-05				
01	0.10	PRETO	■	IMÓVEIS	—	BUEIRO CAPEADO	—	TERRENO NATURAL						
02	0.20	PRETO	☁	AÇUDES / LAGOAS	—	BUEIRO TUBULAR								
03	0.10	PRETO	—	VIAS DE ACESSO										
04	0.25	PRETO												
05	0.10	PRETO												
06	0.25	PRETO												
07	0.40	PRETO												
DEMAIS	0.10	BYLAYER												
PROJETO			PAVIMENTAÇÃO ASFÁLTICA EM DIVERSAS RUAS			LEGENDA PERFIL			RESPONSÁVEL			CLAUDIA VILLAS BÓAS		
CONTRATANTE			GOVERNO MUNICIPAL ARNEIROZ - CE			EIXO PROJETO			DESENHO			MARCOS PONTES		
ENDEREÇO			RUA MARIA VIEIRA DE AGUIAR - BAIRRO SILVA BEZERRA - ARNEIROZ - CE			BUEIRO CAPEADO			EXTENSÃO			118,00m		
CONTEÚDO			PLANTA BAIXA - SINALIZAÇÃO HORIZONTAL E DETALHE			BUEIRO TUBULAR			LARGURA			5,00 m		

372000.000

372200.000




CLAUDIA VILLAS BOAS:04826603762

Assinado digitalmente por CLAUDIA VILLAS BOAS:04826603762 ND: C=BR, O=ICP-Brasil, OU=VideoConferencia, OU=11315197000174, OU=Secretaria da Receita Federal do Brasil - RFB, OU=RFB e-CPF A1, OU=(em branco) CN=CLAUDIA VILLAS BOAS:04826603762 Razão: Eu sou o autor deste documento Data: 2026.03.13 17:11:50-03'00'

371800.000

372000.000



Cota Vermelha	Cota da Terraplanagem	Cota do terreno	Estaca
0,000	361,000	361,000	0
0,000	361,000	361,000	1
0,012	360,411	360,399	2
0,000	360,096	360,096	2

PROJETO GEOMÉTRICO

CONFIGURAÇÃO DE IMPRESSÃO		
PENA	ESP.	COR
01	0.10	PRETO
02	0.20	PRETO
03	0.10	PRETO
04	0.25	PRETO
05	0.10	PRETO
06	0.25	PRETO
07	0.40	PRETO
DEMAIS	0.10	BYLAYER



PROJETO	PAVIMENTAÇÃO ASFÁLTICA EM DIVERSAS RUAS
CONTRATANTE	GOVERNO MUNICIPAL ARNEIROZ - CE
ENDEREÇO	RUA JOSÉ BERNADINO VIANA - BAIRRO SILVA BEZERRA - ARNEIROZ - CE
CONTEÚDO	PLANTA E PERFIL

LEGENDA PLANTA	
	CERCA
	IMÓVEIS
	AÇUDES / LAGOAS
	VIAS DE ACESSO
	EIXO PROJETO
	BUEIRO CAPEADO
	BUEIRO TUBULAR

LEGENDA PERFIL	
	PROJETO
	TERRENO NATURAL

RESPONSÁVEL	CLAUDIA VILLAS BÔAS
DESENHO	MARCOS PONTES
EXTENSÃO	48,00m
LARGURA	5,00 m

DATA	FEV/2026	ESCALA	1/2000
02-05			

CLAUDIA
VILLAS
BOAS:0
4826603
762

Assinado digitalmente
por CLAUDIA VILLAS
BOAS:04826603762
ND: C=BR, O=ICP-Brasil,
OU=VideoConferencia,
OU=11315197000174,
OU=Secretaria da
Receita Federal do Brasil
- RFB, OU=RFB e-CNPJ
A1, OU=(em branco)
CN=CLAUDIA VILLAS
BOAS:04826603762
Razão: Eu sou o autor
deste documento
Data: 2026.03.13
17:11:50-03'00'

**RUA JOSÉ BERNADINO VIANA
PAVIMENTAÇÃO ASFÁLTICA
COORDENADAS UTM:
E: 371938.079 / N: 9301229.174**



PLANTA DE LOCALIZAÇÃO

CONFIGURAÇÃO DE IMPRESSÃO		
PENA	ESP.	COR
01	0.10	PRETO
02	0.20	PRETO
03	0.10	PRETO
04	0.25	PRETO
05	0.10	PRETO
06	0.25	PRETO
07	0.40	PRETO
DEMAIS	0.10	BYLAYER



PROJETO	PAVIMENTAÇÃO ASFÁLTICA EM DIVERSAS RUAS
CONTRATANTE	GOVERNO MUNICIPAL ARNEIROZ - CE
ENDEREÇO	RUA JOSÉ BERNADINO VIANA - BAIRRO SILVA BEZERRA - ARNEIROZ - CE
CONTEÚDO	PLANTA DE LOCALIZAÇÃO

LEGENDA PLANTA	
	CERCA
	IMÓVEIS
	AÇUDES / LAGOAS
	VIAS DE ACESSO
	EIXO PROJETO
	BUEIRO CAPEADO
	BUEIRO TUBULAR

LEGENDA PERFIL	
	PROJETO
	TERRENO NATURAL

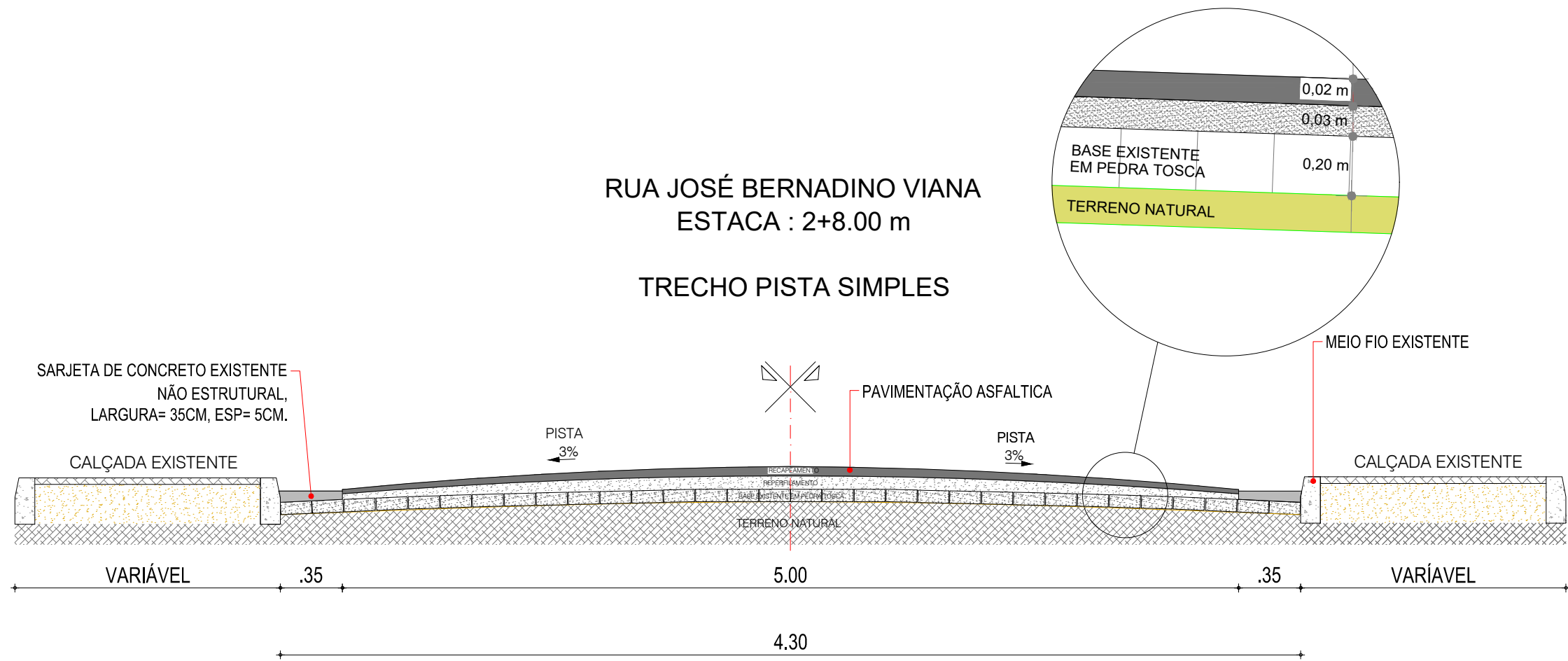
RESPONSÁVEL	CLAUDIA VILLAS BÓAS
DESENHO	MARCOS PONTES
EXTENSÃO	48,00m
LARGURA	5,00 m

DATA	FEV/2026	ESCALA	S/E
01-05			





SEÇÕES TIPO DE PAVIMENTAÇÃO EM ASFALTO

RUA JOSÉ BERNADINO VIANA
ESTACA : 2+8.00 m

TRECHO PISTA SIMPLES



LEGENDA

-  (CBUQ) - CONCRETO BETUMINOSO USINADO A QUENTE
-  CAMADA DE BINDER
-  BASE EXISTENTE EM PEDRA TOSCA
-  TERRENO NATURAL

CLAUDIA VILLAS BOAS:04826603762

Assinado digitalmente por CLAUDIA VILLAS BOAS:04826603762 ND: C=BR, O=ICP-Brasil, OU=VideoConferencia, OU=11315197000174, OU=Secretaria da Receita Federal do Brasil - RFB, OU=RFB e-CPF A1, OU=(em branco), CN=CLAUDIA VILLAS BOAS:04826603762 Razão: Eu sou o autor deste documento Data: 2026.03.13 17:11:50-03'00'

CONFIGURAÇÃO DE IMPRESSÃO		
PENA	ESP.	COR
01	0.10	PRETO
02	0.20	PRETO
03	0.10	PRETO
04	0.25	PRETO
05	0.10	PRETO
06	0.25	PRETO
07	0.40	PRETO
DEMAIS	0.10	BYLAYER

TAMANHO A3 - 297x420mm

DETALHES

PROJETO	PAVIMENTAÇÃO ASFALTICA EM DIVERSAS RUAS	ASSUNTO	PAVIMENTAÇÃO ASFALTICA	DATA	FEV/2026	ESCALA	S/E
CLIENTE	GOVERNO MUNICIPAL DE ARNEIROZ - CE	RESPONSÁVEL	CLAUDIA VILLAS BOAS				
ENDEREÇO	RUA JOSÉ BERNADINO VIANA - BAIRRO SILVA BEZERRA	DESENHO	MARCOS PONTES				
CONTEÚDO	SEÇÃO TIPO DE PAVIMENTAÇÃO						



CLAUDIA
VILLAS
BOAS:0
4826603
762

Assinado digitalmente
por CLAUDIA VILLAS
BOAS:04826603762
ND: C=BR, O=ICP-Brasil,
OU=VideoConferencia,
OU=1131519700174,
OU=Secretaria da
Receita Federal do Brasil
- RFB, OU=RFB e-CPF
A1, OU=(em branco)
CN=CLAUDIA VILLAS
BOAS:04826603762
Razão: Eu sou o autor
deste documento
Data: 2026.03.13
17:11:50-03'00'



LEGENDA:








 PAVIMENTAÇÃO ASFÁLTICA

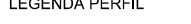

PROJETO GEOMÉTRICO

CONFIGURAÇÃO DE IMPRESSÃO		
PENA	ESP.	COR
01	0.10	PRETO
02	0.20	PRETO
03	0.10	PRETO
04	0.25	PRETO
05	0.10	PRETO
06	0.25	PRETO
07	0.40	PRETO
DEMAIS	0.10	BYLAYER



PROJETO	PAVIMENTAÇÃO ASFÁLTICA EM DIVERSAS RUAS
CONTRATANTE	GOVERNO MUNICIPAL ARNEIROZ - CE
ENDEREÇO	RUA JOSÉ BERNADINO VIANA - BAIRRO SILVA BEZERRA - ARNEIROZ - CE
CONTEÚDO	PLANTA BAIXA

LEGENDA PLANTA	
	CERCA
	IMÓVEIS
	AÇUDES / LAGOAS
	VIAS DE ACESSO
	EIXO PROJETO
	BUEIRO CAPEADO
	BUEIRO TUBULAR

LEGENDA PERFIL	
	PROJETO
	TERRENO NATURAL

RESPONSÁVEL	CLAUDIA VILLAS BÔAS
DESENHO	MARCOS PONTES
EXTENSÃO	48,00m
LARGURA	5,00 m

DATA	FEV/2026	ESCALA	S/E
03-05			

RUA ANTÔNIO GALVÃO
PAVIMENTAÇÃO ASFÁLTICA
COORDENADAS UTM:
E: 371972.002 / N: 9301265.533

CLAUDIA
VILLAS
BOAS:0
4826603
762

Assinado digitalmente
por CLAUDIA VILLAS
BOAS:04826603762
ND: C=BR, O=ICP-Brasil,
OU=VideoConferencia,
OU=11315197000174,
OU=Secretaria da
Receita Federal do Brasil
- RFB, OU=RFB e-CPF
A1, OU=(em branco)
CN=CLAUDIA VILLAS
BOAS:04826603762
Razão: Eu sou o autor
deste documento
Data: 2026.03.13
17:11:50-03'00'



PLANTA DE LOCALIZAÇÃO

CONFIGURAÇÃO DE IMPRESSÃO		
PENA	ESP.	COR
01	0.10	PRETO
02	0.20	PRETO
03	0.10	PRETO
04	0.25	PRETO
05	0.10	PRETO
06	0.25	PRETO
07	0.40	PRETO
DEMAIS	0.10	BYLAYER



PROJETO	PAVIMENTAÇÃO ASFÁLTICA EM DIVERSAS RUAS
CONTRATANTE	GOVERNO MUNICIPAL ARNEIROZ - CE
ENDEREÇO	RUA ANTÔNIO GALVÃO - BAIRRO SILVA BEZERRA - ARNEIROZ - CE
CONTEÚDO	PLANTA DE LOCALIZAÇÃO

LEGENDA PLANTA	
	CERCA
	IMÓVEIS
	ÁÇUDES / LAGOAS
	VIAS DE ACESSO
	EIXO PROJETO
	BUEIRO CAPEADO
	BUEIRO TUBULAR

LEGENDA PERFIL	
	PROJETO
	TERRENO NATURAL

RESPONSÁVEL	CLAUDIA VILLAS BÔAS
DESENHO	MARCOS PONTES
EXTENSÃO	50,00m
LARGURA	5,00 m

DATA	FEV/2026	ESCALA	S/E
01-05			

372000.000

372200.000

9301600.000



9301000.000




CLAUDIA VILLAS BOAS:04826603762

Assinado digitalmente por CLAUDIA VILLAS BOAS:04826603762 ND: C=BR, O=ICP-Brasil, OU=VideoConferencia, OU=11315197000174, OU=Secretaria da Receita Federal do Brasil - RFB, OU=RFB e-CPF A1, OU=(em branco) CN=CLAUDIA VILLAS BOAS:04826603762 Razão: Eu sou o autor deste documento Data: 2026.03.13 17:11:50-03'00'

371800.000

372000.000



Cota vermelha	Cota da terraplanagem	Cota do terreno	Estaca
0,000	357,716	357,716	0
0,000	358,423	358,423	1
-0,023	357,881	357,904	2
0,000	357,057	357,057	2

PROJETO GEOMÉTRICO

CONFIGURAÇÃO DE IMPRESSÃO		
PENA	ESP.	COR
01	0.10	PRETO
02	0.20	PRETO
03	0.10	PRETO
04	0.25	PRETO
05	0.10	PRETO
06	0.25	PRETO
07	0.40	PRETO
DEMAIS	0.10	BYLAYER



PROJETO	PAVIMENTAÇÃO ASFÁLTICA EM DIVERSAS RUAS
CONTRATANTE	GOVERNO MUNICIPAL ARNEIROZ - CE
ENDEREÇO	RUA ANTÔNIO GALVÃO - BAIRRO SILVA BEZERRA - ARNEIROZ - CE
CONTEÚDO	PLANTA E PERFIL

LEGENDA PLANTA	
	CERCA
	IMÓVEIS
	AÇUDES / LAGOAS
	VIAS DE ACESSO
	EIXO PROJETO
	BUEIRO CAPEADO
	BUEIRO TUBULAR

LEGENDA PERFIL	
	PROJETO
	TERRENO NATURAL

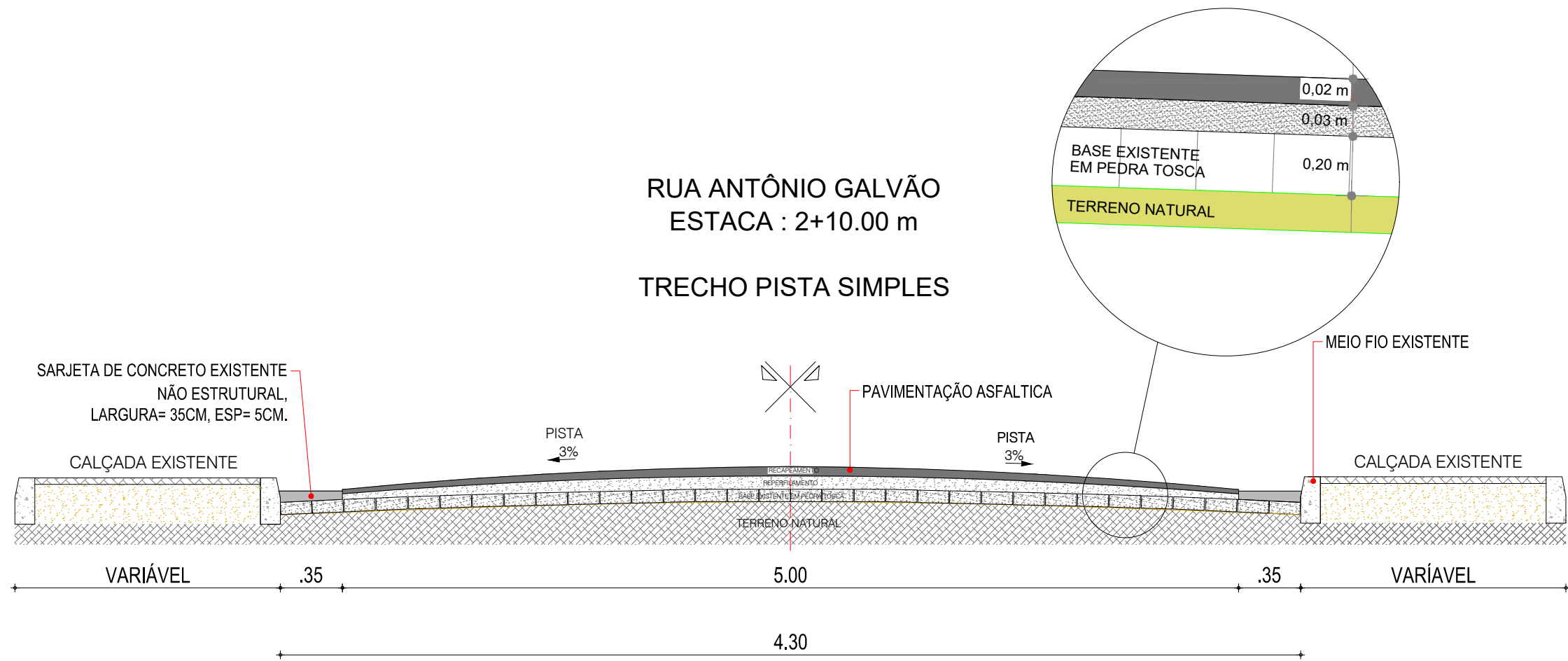
RESPONSÁVEL	CLAUDIA VILLAS BÓAS
DESENHO	MARCOS PONTES
EXTENSÃO	50,00m
LARGURA	5,00 m

DATA	FEV/2026	ESCALA	1/2000
02-05			





SEÇÕES TIPO DE PAVIMENTAÇÃO EM ASFALTO

RUA ANTÔNIO GALVÃO
ESTACA : 2+10.00 m

TRECHO PISTA SIMPLES



LEGENDA

-  (CBUQ) - CONCRETO BETUMINOSO USINADO A QUENTE
-  CAMADA DE BINDER
-  BASE EXISTENTE EM PEDRA TOSCA
-  TERRENO NATURAL

CLAUDIA VILLAS BOAS:04826603762

Assinado digitalmente por CLAUDIA VILLAS BOAS:04826603762 ND: C=BR, O=ICP-Brasil, OU=VideoConferencia, OU=1131519700174, OU=Secretaria da Receita Federal do Brasil - RFB, OU=RFB e-CPF A1, OU=(em branco), CN=CLAUDIA VILLAS BOAS:04826603762 Razão: Eu sou o autor deste documento Data: 2026.03.13 17:11:50-03'00'

CONFIGURAÇÃO DE IMPRESSÃO		
PENA	ESP.	COR
01	0.10	PRETO
02	0.20	PRETO
03	0.10	PRETO
04	0.25	PRETO
05	0.10	PRETO
06	0.25	PRETO
07	0.40	PRETO
DEMAIS	0.10	BYLAYER

DETALHES

PROJETO	PAVIMENTAÇÃO ASFALTICA EM DIVERSAS RUAS	ASSUNTO	PAVIMENTAÇÃO ASFALTICA	DATA	FEV/2026	ESCALA	S/E
CLIENTE	GOVERNO MUNICIPAL DE ARNEIROZ - CE	RESPONSÁVEL	CLAUDIA VILLAS BOAS				
ENDEREÇO	RUA ANTÔNIO GALVÃO - BAIRRO SILVA BEZERRA	DESENHO	MARCOS PONTES				
CONTEÚDO	SEÇÃO TIPO DE PAVIMENTAÇÃO						



CLAUDIA
VILLAS
BOAS:04826603762

Assinado digitalmente por CLAUDIA VILLAS BOAS:04826603762 ND: C=BR, O=ICP-Brasil, OU=VideoConferencia, OU=11315197000174, OU=Secretaria da Receita Federal do Brasil - RFB, OU=RFB e-CPF A1, OU=(em branco) CN=CLAUDIA VILLAS BOAS:04826603762 Razão: Eu sou o autor deste documento Data: 2026.03.13 17:11:50-03'00'



LEGENDA:

 PAVIMENTAÇÃO ASFÁLTICA

PROJETO GEOMÉTRICO

CONFIGURAÇÃO DE IMPRESSÃO		
PENA	ESP.	COR
01	0.10	PRETO
02	0.20	PRETO
03	0.10	PRETO
04	0.25	PRETO
05	0.10	PRETO
06	0.25	PRETO
07	0.40	PRETO
DEMAIS	0.10	BYLAYER



PROJETO	PAVIMENTAÇÃO ASFÁLTICA EM DIVERSAS RUAS
CONTRATANTE	GOVERNO MUNICIPAL ARNEIROZ - CE
ENDEREÇO	RUA ANTÔNIO GALVÃO - BAIRRO SILVA BEZERRA - ARNEIROZ - CE
CONTEÚDO	PLANTA BAIXA

LEGENDA PLANTA	
	CERCA
	IMÓVEIS
	ÁÇUDES / LAGOAS
	VIAS DE ACESSO
	EIXO PROJETO
	BUEIRO CAPEADO
	BUEIRO TUBULAR

LEGENDA PERFIL	
	PROJETO
	TERRENO NATURAL

RESPONSÁVEL	CLAUDIA VILLAS BÓAS
DESENHO	MARCOS PONTES
EXTENSÃO	50,00m
LARGURA	5,00 m

DATA	FEV/2026	ESCALA	S/E
03-05			

CLAUDIA
VILLAS
BOAS:04826603762

Assinado digitalmente por CLAUDIA VILLAS BOAS:04826603762 ND: C=BR, O=ICP-Brasil, OU=VideoConferencia, OU=11315197000174, OU=Secretaria da Receita Federal do Brasil - RFB, OU=RFB e-CPF A1, OU=(em branco) CN=CLAUDIA VILLAS BOAS:04826603762 Razão: Eu sou o autor deste documento Data: 2026.03.13 17:11:50-03'00'



(LMS-2)
t e e t
LINHA SIMPLES SECCIONADA (LMS-2)
COR DA FAIXA: BRANCA
ÁREA DE PINTURA: 0,20 m² (x7)
ESPAÇAMENTO (e): 4,00 m
TRAÇO (t): 2,00 m
LARGURA (l) 0,10 m

SINALIZAÇÃO


CONFIGURAÇÃO DE IMPRESSÃO			LEGENDA PLANTA			LEGENDA PERFIL			RESPONSÁVEL	CLAUDIA VILLAS BÓAS	DATA	FEV/2026	ESCALA	S/E
PENA	ESP.	COR	IMÓVEIS	CERCA	EIXO PROJETO	PROJETO	DESENHO	MARCOS PONTES	EXTENSÃO	50,00m	05-05			
01	0.10	PRETO	AÇUDES / LAGOAS	BUEIRO CAPEADO	TERRENO NATURAL	EXTENSÃO	50,00m							
02	0.20	PRETO	VIAS DE ACESSO	BUEIRO TUBULAR	LARGURA	5,00 m								
03	0.10	PRETO												
04	0.25	PRETO												
05	0.10	PRETO												
06	0.25	PRETO												
07	0.40	PRETO												
DEMAIS	0.10	BYLAYER												



RUA JOSEFA MORAIS FEITOSA
PAVIMENTAÇÃO ASFÁLTICA
COORDENADAS UTM:
E: 371982.476 / N: 9301275.795

CLAUDIA
VILLAS
BOAS:0
4826603
762

Assinado digitalmente
por CLAUDIA VILLAS
BOAS:04826603762
ND: C=BR, O=ICP-Brasil,
OU=VideoConferencia,
OU=1131519700174,
OU=Secretaria da
Receita Federal do Brasil
- RFB, OU=RFB e CPF
A1, OU=(em branco)
CN=CLAUDIA VILLAS
BOAS:04826603762
Razão: Eu sou o autor
deste documento
Data: 2026.03.13
17:11:50-03'00'



PLANTA DE LOCALIZAÇÃO

CONFIGURAÇÃO DE IMPRESSÃO

PENA	ESP.	COR
01	0,10	PRETO
02	0,20	PRETO
03	0,10	PRETO
04	0,25	PRETO
05	0,10	PRETO
06	0,25	PRETO
07	0,40	PRETO
DEMAIS	0,10	BYLAYER



PROJETO	PAVIMENTAÇÃO ASFÁLTICA EM DIVERSAS RUAS
CONTRATANTE	GOVERNO MUNICIPAL ARNEIROZ - CE
ENDEREÇO	RUA JOSEFA DE MORAIS FEITOSA - BAIRRO SILVA BEZERRA - ARNEIROZ - CE
CONTEÚDO	PLANTA DE LOCALIZAÇÃO

LEGENDA PLANTA	
	CERCA
	IMÓVEIS
	ÁÇUDES / LAGOAS
	VIAS DE ACESSO
	EIXO PROJETO
	BUEIRO CAPEADO
	BUEIRO TUBULAR

LEGENDA PERFIL	
	PROJETO
	TERRENO NATURAL

RESPONSÁVEL	CLAUDIA VILLAS BÔAS
DESENHO	MARCOS PONTES
EXTENSÃO	50,00m
LARGURA	8,00 m

DATA	FEV/2026	ESCALA	S/E
01-05			

372000.000

372200.000

9301600.000

9301000.000




CLAUDIA VILLAS BOAS:04826603762

Assinado digitalmente por CLAUDIA VILLAS BOAS:04826603762 ND: C=BR, O=ICP-Brasil, OU=VideoConferencia, OU=11315197000174, OU=Secretaria da Receita Federal do Brasil - RFB, OU=RFB e-CPF A1, OU=(em branco) CN=CLAUDIA VILLAS BOAS:04826603762 Razão: Eu sou o autor deste documento Data: 2026.03.13 17:11:50-03'00'

371800.000

372000.000



Cota vermelha	Cota da terraplanagem	Cota do terreno	Estaca
0,000	356,696	356,696	0
0,000	356,809	356,809	1
0,085	356,429	356,344	2
0,000	355,535	355,535	2

PROJETO GEOMÉTRICO

PROJETO	PAVIMENTAÇÃO ASFÁLTICA EM DIVERSAS RUAS
CONTRATANTE	GOVERNO MUNICIPAL ARNEIROZ - CE
ENDEREÇO	RUA JOSEFA DE MORAIS FEITOSA - BAIRRO SILVA BEZERRA - ARNEIROZ - CE
CONTEÚDO	PLANTA E PERFIL

LEGENDA PLANTA	LEGENDA PERFIL
CERCA	EIXO PROJETO
IMÓVEIS	BUEIRO CAPEADO
AÇUDES / LAGOAS	BUEIRO TUBULAR
VIAS DE ACESSO	PROJETO
	TERRENO NATURAL

RESPONSÁVEL	CLAUDIA VILLAS BÓAS
DESENHO	MARCOS PONTES
EXTENSÃO	50,00m
LARGURA	8,00 m

DATA	FEV/2026	ESCALA	1/2000
02-05			



CONFIGURAÇÃO DE IMPRESSÃO		
PENA	ESP.	COR
01	0.10	PRETO
02	0.20	PRETO
03	0.10	PRETO
04	0.25	PRETO
05	0.10	PRETO
06	0.25	PRETO
07	0.40	PRETO
DEMAIS	0.10	BYLAYER

CLAUDIA
VILLAS
BOAS:0
4826603
762

Assinado digitalmente
por CLAUDIA VILLAS
BOAS:04826603762
ND: C=BR, O=ICP-Brasil,
OU=VideoConferencia,
OU=11315197000174,
OU=Secretaria da
Receita Federal do Brasil
- RFB, OU=RFB e-CPF
A1, OU=(em branco)
CN=CLAUDIA VILLAS
BOAS:04826603762
Razão: Eu sou o autor
deste documento
Data: 2026.03.13
17:11:50-03'00'



LEGENDA:
PAVIMENTAÇÃO ASFÁLTICA

PROJETO GEOMÉTRICO

CONFIGURAÇÃO DE IMPRESSÃO		
PENA	ESP.	COR
01	0.10	PRETO
02	0.20	PRETO
03	0.10	PRETO
04	0.25	PRETO
05	0.10	PRETO
06	0.25	PRETO
07	0.40	PRETO
DEMAIS	0.10	BYLAYER



PROJETO	PAVIMENTAÇÃO ASFÁLTICA EM DIVERSAS RUAS
CONTRATANTE	GOVERNO MUNICIPAL ARNEIROZ - CE
ENDEREÇO	RUA JOSEFA DE MORAIS FEITOSA - BAIRRO SILVA BEZERRA - ARNEIROZ - CE
CONTEÚDO	PLANTA BAIXA

LEGENDA PLANTA	
	CERCA
	IMÓVEIS
	ÁÇUDES / LAGOAS
	VIAS DE ACESSO
	EIXO PROJETO
	BUEIRO CAPEADO
	BUEIRO TUBULAR

LEGENDA PERFIL	
	PROJETO
	TERRENO NATURAL

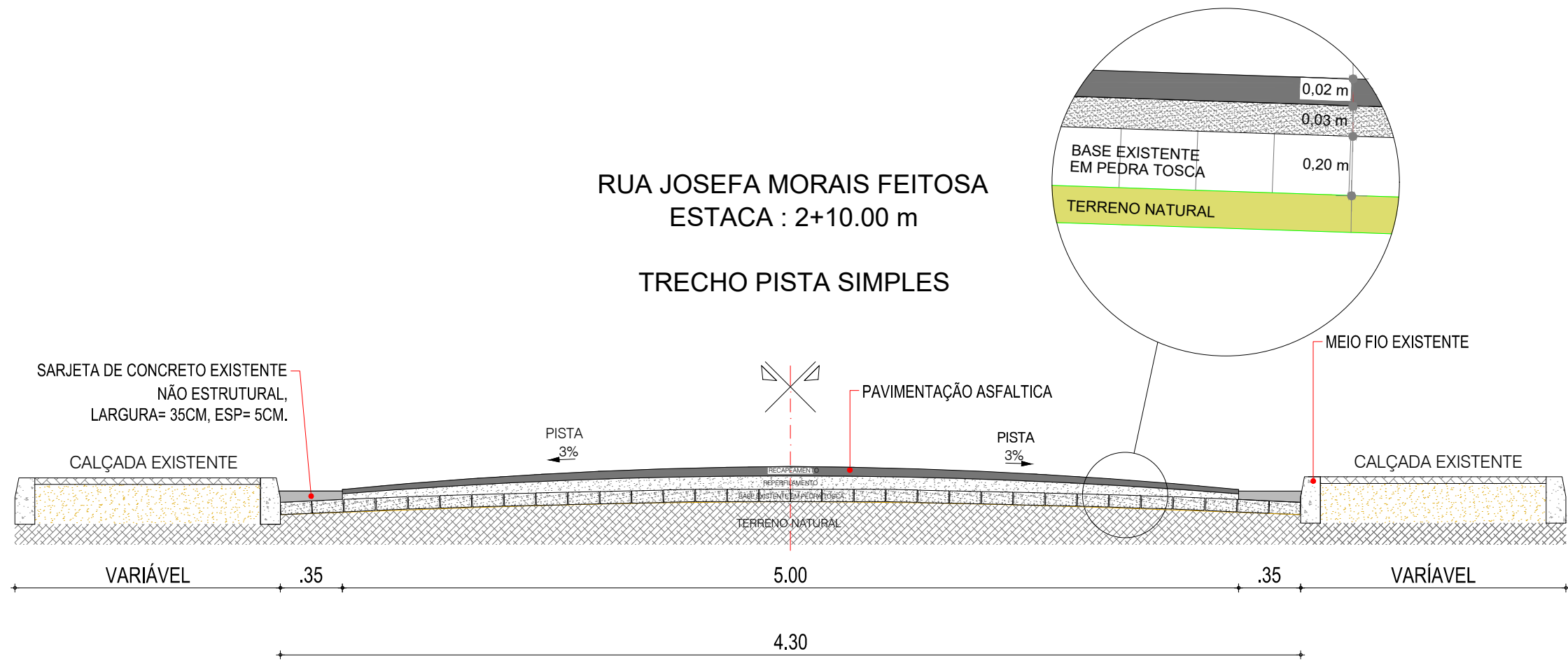
RESPONSÁVEL	CLAUDIA VILLAS BÔAS
DESENHO	MARCOS PONTES
EXTENSÃO	50,00m
LARGURA	8,00 m

DATA	FEV/2026	ESCALA	S/E
03-05			





SEÇÕES TIPO DE PAVIMENTAÇÃO EM ASFALTO

RUA JOSEFA MORAIS FEITOSA
ESTACA : 2+10.00 m

TRECHO PISTA SIMPLES



LEGENDA

-  (CBUQ) - CONCRETO BETUMINOSO USINADO A QUENTE
-  CAMADA DE BINDER
-  BASE EXISTENTE EM PEDRA TOSCA
-  TERRENO NATURAL

CLAUDIA VILLAS BOAS:04826603762


Assinado digitalmente por CLAUDIA VILLAS BOAS:04826603762 ND: C=BR, O=ICP-Brasil, OU=VideoConferencia, OU=1131519700174, OU=Secretaria da Receita Federal do Brasil - RFB, OU=RFB e-CPF A1, OU=(em branco), CN=CLAUDIA VILLAS BOAS:04826603762 Razão: Eu sou o autor deste documento Data: 2026.03.13 17:11:50-03'00'

DETALHES

PROJETO	PAVIMENTAÇÃO ASFALTICA EM DIVERSAS RUAS	ASSUNTO	PAVIMENTAÇÃO ASFALTICA	DATA	FEV/2026	ESCALA	S/E
CLIENTE	GOVERNO MUNICIPAL DE ARNEIROZ - CE	RESPONSÁVEL	CLAUDIA VILLAS BOAS				
ENDEREÇO	RUA JOSEFA MORAIS FEITOSA - BAIRRO SILVA BEZERRA	DESENHO	MARCOS PONTES				
CONTEÚDO	SEÇÃO TIPO DE PAVIMENTAÇÃO						

CLAUDIA
VILLAS
BOAS:0
4826603
762

Assinado digitalmente
por CLAUDIA VILLAS
BOAS:04826603762
ND: C=BR, O=ICP-Brasil,
OU=VideoConferencia,
OU=1131519700174,
OU=Secretaria da
Receita Federal do Brasil
- RFB, OU=RFB e-CPF
A1, OU=(em branco)
CN=CLAUDIA VILLAS
BOAS:04826603762
Razão: Eu sou o autor
deste documento
Data: 2026.03.13
17:11:50-03'00'



SINALIZAÇÃO

CONFIGURAÇÃO DE IMPRESSÃO			LEGENDA PLANTA			LEGENDA PERFIL			RESPONSÁVEL	CLAUDIA VILLAS BÔAS	DATA	FEV/2026	ESCALA	S/E
PENA	ESP.	COR	—x—x—	CERCA	—	EIXO PROJETO	—	PROJETO	DESENHO	MARCOS PONTES	05-05			
01	0.10	PRETO	■	IMÓVEIS	—	BUEIRO CAPEADO	—	TERRENO NATURAL	EXTENSÃO	50,00m				
02	0.20	PRETO	■	AÇUDES / LAGOAS	—	BUEIRO TUBULAR		LARGURA	8,00 m					
03	0.10	PRETO	—	VIAS DE ACESSO										
04	0.25	PRETO												
05	0.10	PRETO												
06	0.25	PRETO												
07	0.40	PRETO												
DEMAIS	0.10	BYLAYER												



371200.000

371400.000



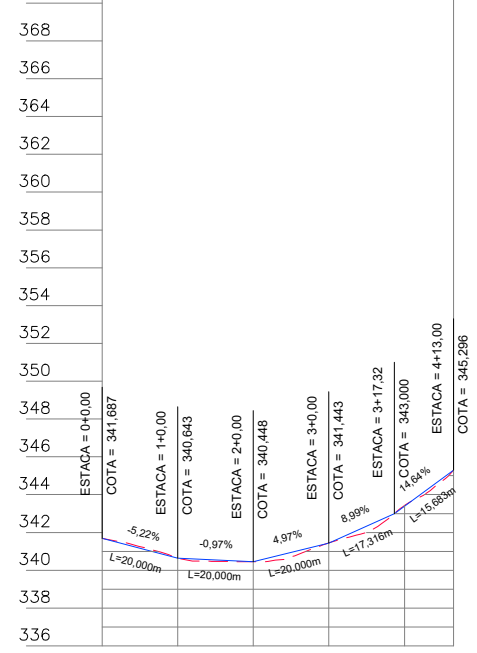
93016

CLAUDIA VILLAS BOAS:04826603762

Assinado digitalmente por CLAUDIA VILLAS BOAS:04826603762 ND: C=BR, O=ICP-Brasil, OU=Video Conferencia, OU=11315197000174, OU=Secretaria da Receita Federal do Brasil - RFB, OU=RFB e CPF A1, OU=(em branco) CN=CLAUDIA VILLAS BOAS:04826603762 Razão: Eu sou o autor deste documento Data: 2026.03.13 17:11:50-03'00'



371200.000 371400.000 371600.000



Cota vermelha	Cota da terraplenagem	Cota do terreno	Estaca
0,000	341,687	341,687	0
0,000	340,643	340,643	1
0,000	340,448	340,448	2
0,000	341,443	341,443	3
-0,035	343,393	343,428	4
0,000	345,296	345,296	4

PROJETO GEOMÉTRICO

PENA	ESP.	COR
01	0.10	PRETO
02	0.20	PRETO
03	0.10	PRETO
04	0.25	PRETO
05	0.10	PRETO
06	0.25	PRETO
07	0.40	PRETO
DEMAIS	0.10	BYLAYER



PROJETO	PAVIMENTAÇÃO ASFÁLTICA EM DIVERSAS RUAS
CONTRATANTE	GOVERNO MUNICIPAL ARNEIROZ - CE
ENDEREÇO	RUA ANTÔNIO LINO - BAIRRO JOSÉ BASTOS DE OLIVEIRA - ARNEIROZ - CE
CONTEÚDO	PLANTA E PERFIL

LEGENDA PLANTA	
	CERCA
	IMÓVEIS
	AÇUDES / LAGOAS
	VIAS DE ACESSO
	EIXO PROJETO
	BUEIRO CAPEADO
	BUEIRO TUBULAR

LEGENDA PERFIL	
	PROJETO
	TERRENO NATURAL

RESPONSÁVEL	CLAUDIA VILLAS BÓAS
DESENHO	MARCOS PONTES
EXTENSÃO	93,00m
LARGURA	6,00 m

DATA	FEV/2026	ESCALA	1/2000
02-05			

CLAUDIA
VILLAS
BOAS:04826603762

Assinado digitalmente por CLAUDIA VILLAS BOAS:04826603762 ND: C=BR, O=ICP-Brasil, OU=VideoConferencia, OU=1131519700174, OU=Secretaria da Receita Federal do Brasil - RFB, OU=RFB e-CPF A1, OU=(em branco) CN=CLAUDIA VILLAS BOAS:04826603762 Razão: Eu sou o autor deste documento Data: 2026.03.13 17:11:50-03'00'



LEGENDA:
PAVIMENTAÇÃO ASFÁLTICA

PROJETO GEOMÉTRICO

CONFIGURAÇÃO DE IMPRESSÃO		
PENA	ESP.	COR
01	0.10	PRETO
02	0.20	PRETO
03	0.10	PRETO
04	0.25	PRETO
05	0.10	PRETO
06	0.25	PRETO
07	0.40	PRETO
DEMAIS	0.10	BYLAYER



PROJETO	PAVIMENTAÇÃO ASFÁLTICA EM DIVERSAS RUAS
CONTRATANTE	GOVERNO MUNICIPAL ARNEIROZ - CE
ENDEREÇO	RUA ANTÔNIO LINO - BAIRRO JOSÉ BASTOS DE OLIVEIRA - ARNEIROZ - CE
CONTEÚDO	PLANTA BAIXA

LEGENDA PLANTA	
	CERCA
	IMÓVEIS
	AÇUDES / LAGOAS
	VIAS DE ACESSO
	BUEIRO CAPEADO
	BUEIRO TUBULAR

LEGENDA PERFIL	
	PROJETO
	TERRENO NATURAL

RESPONSÁVEL	CLAUDIA VILLAS BÓAS
DESENHO	MARCOS PONTES
EXTENSÃO	93,00m
LARGURA	6,00 m

DATA	FEV/2026	ESCALA	S/E
03-05			

RUA ANTÔNIO LINO
PAVIMENTAÇÃO ASFÁLTICA
COORDENADAS UTM:
E: 371354.736 / N: 9301240.101

CLAUDIA VILLAS BÔAS: 04826603762

Assinado digitalmente por CLAUDIA VILLAS BÔAS:04826603762 ND: C=BR, O=ICP-Brasil, OU=VideoConferencia, OU=11315197000174, OU=Secretaria da Receita Federal do Brasil - RFB, OU=RFB e-CPF A1, OU=(em branco) CN=CLAUDIA VILLAS BÔAS:04826603762 Razão: Eu sou o autor deste documento Data: 2026.03.13 17:11:50-03'00'



PLANTA DE LOCALIZAÇÃO

CONFIGURAÇÃO DE IMPRESSÃO		
PENA	ESP.	COR
01	0.10	PRETO
02	0.20	PRETO
03	0.10	PRETO
04	0.25	PRETO
05	0.10	PRETO
06	0.25	PRETO
07	0.40	PRETO
DEMAIS	0.10	BYLAYER



PROJETO	PAVIMENTAÇÃO ASFÁLTICA EM DIVERSAS RUAS
CONTRATANTE	GOVERNO MUNICIPAL ARNEIROZ - CE
ENDEREÇO	RUA ANTÔNIO LINO - BAIRRO JOSÉ BASTOS DE OLIVEIRA - ARNEIROZ - CE
CONTEÚDO	PLANTA DE LOCALIZAÇÃO

LEGENDA PLANTA	
	CERCA
	IMÓVEIS
	ÁÇUDES / LAGOAS
	VIAS DE ACESSO
	EIXO PROJETO
	BUEIRO CAPEADO
	BUEIRO TUBULAR

LEGENDA PERFIL	
	PROJETO
	TERRENO NATURAL

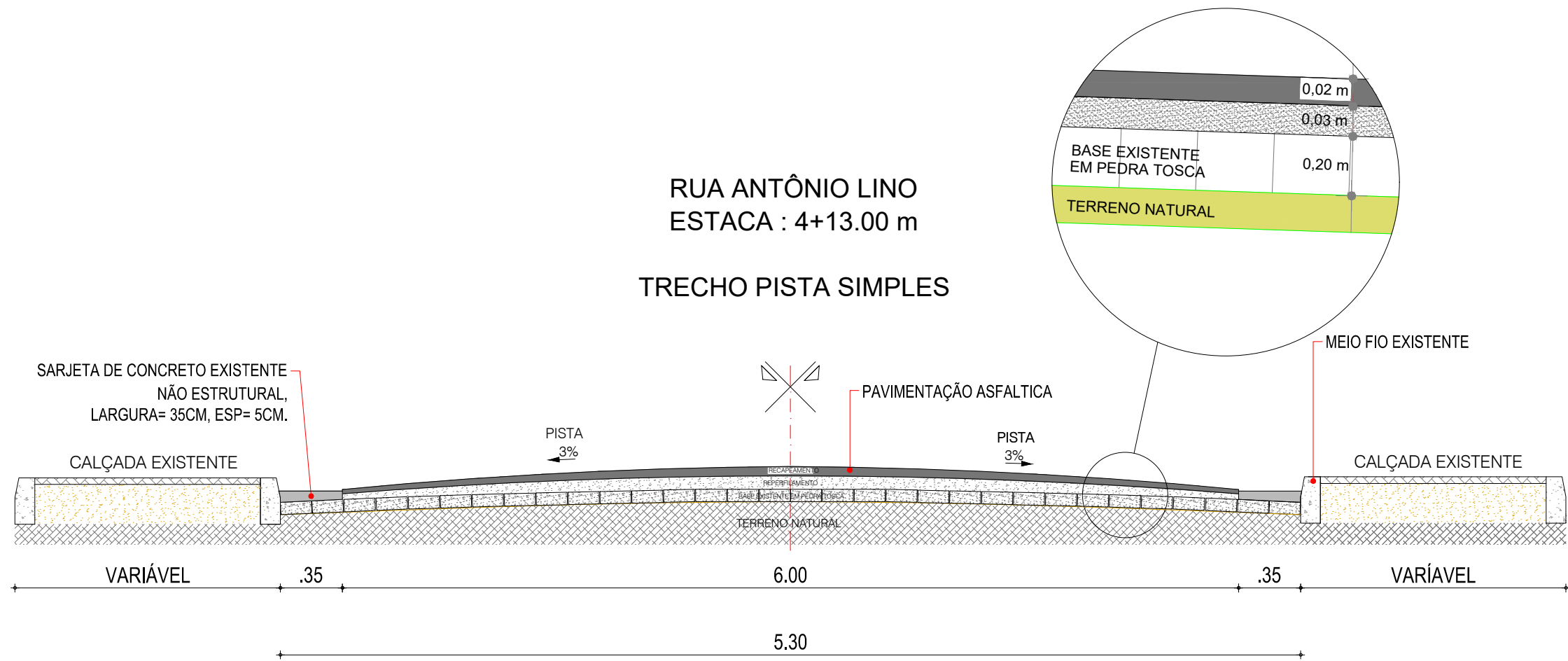
RESPONSÁVEL	CLAUDIA VILLAS BÔAS
DESENHO	MARCOS PONTES
EXTENSÃO	93,00m
LARGURA	6,00 m

DATA	FEV/2026	ESCALA	S/E
01-05			





SEÇÕES TIPO DE PAVIMENTAÇÃO EM ASFALTO

RUA ANTÔNIO LINO
ESTACA : 4+13.00 m

TRECHO PISTA SIMPLES



LEGENDA

-  (CBUQ) - CONCRETO BETUMINOSO USINADO A QUENTE
-  CAMADA DE BINDER
-  BASE EXISTENTE EM PEDRA TOSCA
-  TERRENO NATURAL

CLAUDIA VILLAS BOAS:04826603762

Assinado digitalmente por CLAUDIA VILLAS BOAS:04826603762 ND: C=BR, O=ICP-Brasil, OU=VideoConferencia, OU=1131519700174, OU=Secretaria da Receita Federal do Brasil - RFB, OU=RFB e-CPF A1, OU=(em branco), CN=CLAUDIA VILLAS BOAS:04826603762 Razão: Eu sou o autor deste documento Data: 2026.03.13 17:11:50-03'00'

CONFIGURAÇÃO DE IMPRESSÃO		
PENA	ESP.	COR
01	0.10	PRETO
02	0.20	PRETO
03	0.10	PRETO
04	0.25	PRETO
05	0.10	PRETO
06	0.25	PRETO
07	0.40	PRETO
DEMAIS	0.10	BYLAYER

TAMANHO A3 - 297x420mm


DETALHES

PROJETO	PAVIMENTAÇÃO ASFALTICA EM DIVERSAS RUAS	ASSUNTO	PAVIMENTAÇÃO ASFALTICA	DATA	FEV/2026	ESCALA	S/E
CLIENTE	GOVERNO MUNICIPAL DE ARNEIROZ - CE	RESPONSÁVEL	CLAUDIA VILLAS BOAS				
ENDEREÇO	RUA ANTÔNIO LINO - BAIRRO JOSÉ BASTOS	DESENHO	MARCOS PONTES				
CONTEÚDO	SEÇÃO TIPO DE PAVIMENTAÇÃO						



CLAUDIA
VILLAS
BOAS:04826603762

Assinado digitalmente por CLAUDIA VILLAS BOAS:04826603762 ND: C=BR, O=ICP-Brasil, OU=VideoConferencia, OU=11315197000174, OU=Secretaria da Receita Federal do Brasil - RFB, OU=RFB e-CPF A1, OU=(em branco) CN=CLAUDIA VILLAS BOAS:04826603762 Razão: Eu sou o autor deste documento Data: 2026.03.13 17:11:50-03'00'



SINALIZAÇÃO

CONFIGURAÇÃO DE IMPRESSÃO PENNA ESP. COR 01 0.10 PRETO 02 0.20 PRETO 03 0.10 PRETO 04 0.25 PRETO 05 0.10 PRETO 06 0.25 PRETO 07 0.40 PRETO DEMAIS 0.10 BYLAYER			PROJETO PAVIMENTAÇÃO ASFÁLTICA EM DIVERSAS RUAS			LEGENDA PLANTA IMÓVEIS AÇUDES / LAGOAS VIAS DE ACESSO			CERCA EIXO PROJETO BUEIRO CAPEADO BUEIRO TUBULAR			LEGENDA PERFIL PROJETO TERRENO NATURAL			RESPONSÁVEL CLAUDIA VILLAS BÓAS		DATA FEV/2026		ESCALA S/E	
			CONTRATANTE GOVERNO MUNICIPAL ARNEIROZ - CE									DESENHO MARCOS PONTES		EXTENSÃO 93,00m		LARGURA 6,00 m		05-05		
			ENDEREÇO RUA ANTÔNIO LINO - BAIRRO JOSÉ BASTOS DE OLIVEIRA - ARNEIROZ - CE																	
			CONTEÚDO PLANTA BAIXA - SINALIZAÇÃO HORIZONTAL E DETALHE																	

CLAUDIA VILLAS BÔAS
BOAS:04826603762

Assinado digitalmente por CLAUDIA VILLAS BÔAS
BOAS:04826603762
ND: C=BR, O=ICP-Brasil, OU=VideoConferencia, OU=1131519700017, OU=Secretaria da Receita Federal do Brasil - RFB, OU=RFB e-CNPJ, A1, OU=(em branco), CN=CLAUDIA VILLAS BÔAS, BOAS:04826603762
Razão: Eu sou o autor deste documento
Data: 2026.03.13 17:11:50-03'00'



PLANTA DE LOCALIZAÇÃO

CONFIGURAÇÃO DE IMPRESSÃO			PROJETO		LEGENDA PLANTA		LEGENDA PERFIL		RESPONSÁVEL	DATA	ESCALA
PENA	ESP.	COR	PROJETO	PAVIMENTAÇÃO ASFÁLTICA EM DIVERSAS RUAS	—x—x—	CERCA	—	PROJETO	CLAUDIA VILLAS BÔAS	FEV/2026	S/E
01	0.10	PRETO	CONTRATANTE	GOVERNO MUNICIPAL ARNEIROZ - CE	■	IMÓVEIS	—	TERRENO NATURAL	MARCOS PONTES		
02	0.20	PRETO	ENDEREÇO	RUA ALFREDO BEZERRA - BAIRRO JOSÉ BASTOS DE OLIVEIRA - ARNEIROZ - CE	⦿	AÇUDES / LAGOAS	—		EXTENSÃO	36,00m	
03	0.10	PRETO	CONTEÚDO	PLANTA DE LOCALIZAÇÃO	—	VIAS DE ACESSO	—		LARGURA	6,00 m	
04	0.25	PRETO			—						
05	0.10	PRETO			—						
06	0.25	PRETO			—						
07	0.40	PRETO			—						
DEMAIS	0.10	BYLAYER			—						



CLAUDIA
VILLAS
BOAS:04826603762

Assinado digitalmente por CLAUDIA VILLAS BOAS:04826603762 ND: C=BR, O=ICP-Brasil, OU=VideoConferencia, OU=11315197000174, OU=Secretaria da Receita Federal do Brasil - RFB, OU=RFB e-CPF A1, OU=(em branco) CN=CLAUDIA VILLAS BOAS:04826603762 Razão: Eu sou o autor deste documento Data: 2026.03.13 17:11:50-03'00'



PROJETO GEOMÉTRICO

CONFIGURAÇÃO DE IMPRESSÃO		
PENA	ESP.	COR
01	0.10	PRETO
02	0.20	PRETO
03	0.10	PRETO
04	0.25	PRETO
05	0.10	PRETO
06	0.25	PRETO
07	0.40	PRETO
DEMAIS	0.10	BYLAYER



PROJETO	PAVIMENTAÇÃO ASFÁLTICA EM DIVERSAS RUAS
CONTRATANTE	GOVERNO MUNICIPAL ARNEIROZ - CE
ENDEREÇO	RUA ALFREDO BEZERRA - BAIRRO JOSÉ BASTOS DE OLIVEIRA - ARNEIROZ - CE
CONTEÚDO	PLANTA E PERFIL

LEGENDA PLANTA	
	IMÓVEIS
	ÁÇUDES / LAGOAS
	VIAS DE ACESSO
	CERCA
	EIXO PROJETO
	BUEIRO CAPEADO
	BUEIRO TUBULAR

LEGENDA PERFIL	
	PROJETO
	TERRENO NATURAL

RESPONSÁVEL	CLAUDIA VILLAS BÔAS
DESENHO	MARCOS PONTES
EXTENSÃO	36,00m
LARGURA	6,00 m

DATA	FEV/2026	ESCALA	S/E
03-05			

371200.000

371400.000

371600.000




930



371400.000

371600.000



Estaca	0	1	1
Cota do terreno	344,740	346,804	348,449
Cota da terraplenagem	344,740	346,801	348,449
Cota vermelha	0,000	-0,004	0,000

PROJETO GEOMÉTRICO

CONFIGURAÇÃO DE IMPRESSÃO		
PENA	ESP.	COR
01	0.10	PRETO
02	0.20	PRETO
03	0.10	PRETO
04	0.25	PRETO
05	0.10	PRETO
06	0.25	PRETO
07	0.40	PRETO
DEMAIS	0.10	BYLAYER



PROJETO	PAVIMENTAÇÃO ASFÁLTICA EM DIVERSAS RUAS
CONTRATANTE	GOVERNO MUNICIPAL ARNEIROZ - CE
ENDEREÇO	RUA ALFREDO BEZERRA - BAIRRO JOSÉ BASTOS DE OLIVEIRA - ARNEIROZ - CE
CONTEÚDO	PLANTA E PERFIL

LEGENDA PLANTA	
	CERCA
	IMÓVEIS
	ÁÇUDES / LAGOAS
	VIAS DE ACESSO
	EIXO PROJETO
	BUEIRO CAPEADO
	BUEIRO TUBULAR

LEGENDA PERFIL	
	PROJETO
	TERRENO NATURAL

RESPONSÁVEL	CLAUDIA VILLAS BÓAS
DESENHO	MARCOS PONTES
EXTENSÃO	36,00m
LARGURA	6,00 m

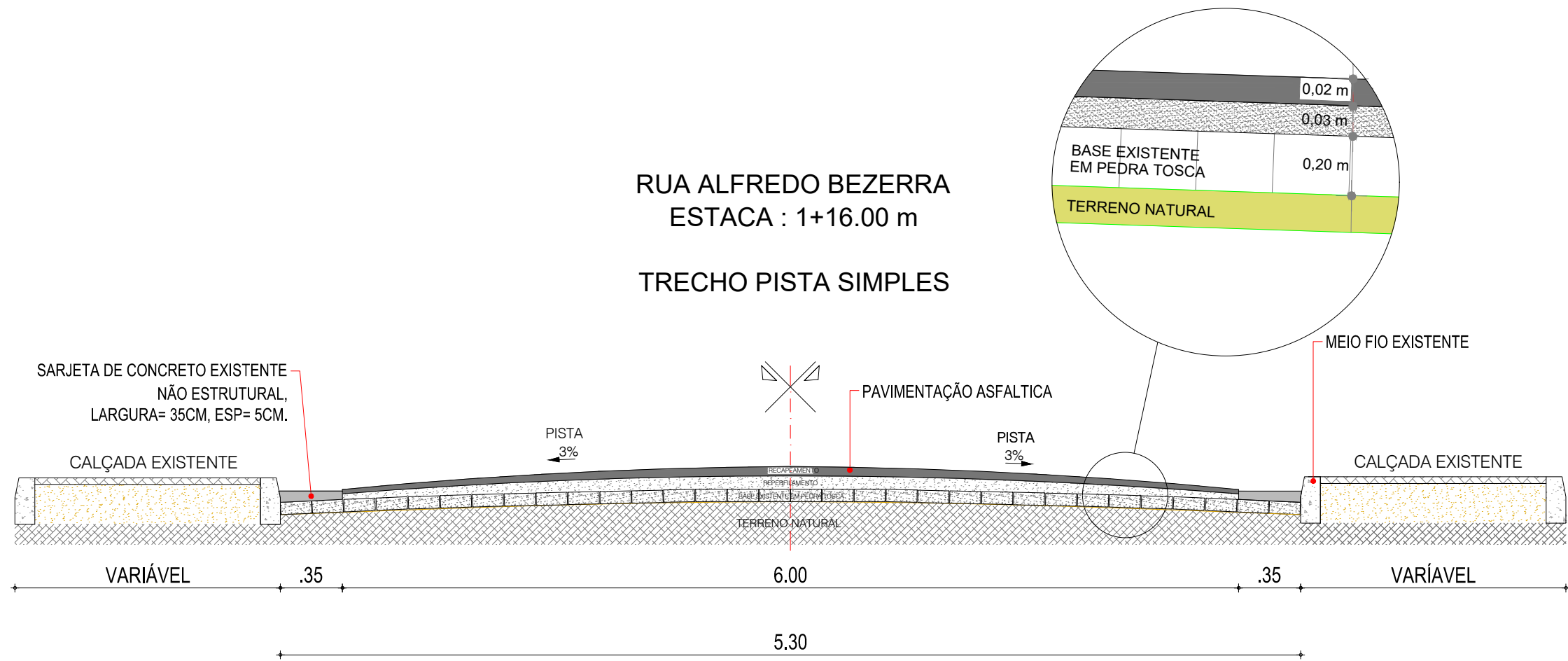
DATA	FEV/2026	ESCALA	1/2000
02-05			

CLAUDIA VILLAS BOAS:04826603762





Assinado digitalmente por CLAUDIA VILLAS BOAS:04826603762 ND: C=BR, O=ICP-Brasil, OU=VideoConferencia, OU=11315197000174, OU=Secretaria da Receita Federal do Brasil - RFB, OU=RFB e-CPF A1, OU=(em branco) CN=CLAUDIA VILLAS BOAS:04826603762 Razão: Eu sou o autor deste documento Data: 2026.03.13 17:11:50-03'00'

SEÇÕES TIPO DE PAVIMENTAÇÃO EM ASFALTO

RUA ALFREDO BEZERRA
ESTACA : 1+16.00 m
TRECHO PISTA SIMPLES



LEGENDA

-  (CBUQ) - CONCRETO BETUMINOSO USINADO A QUENTE
-  CAMADA DE BINDER
-  BASE EXISTENTE EM PEDRA TOSCA
-  TERRENO NATURAL

CLAUDIA VILLAS BOAS:04826603762

Assinado digitalmente por CLAUDIA VILLAS BOAS:04826603762 ND: C=BR, O=ICP-Brasil, OU=VideoConferencia, OU=1131519700174, OU=Secretaria da Receita Federal do Brasil - RFB, OU=RFB e-CPF A1, OU=(em branco), CN=CLAUDIA VILLAS BOAS:04826603762 Razão: Eu sou o autor deste documento Data: 2026.03.13 17:11:50-03'00'

CONFIGURAÇÃO DE IMPRESSÃO		
PENA	ESP.	COR
01	0.10	PRETO
02	0.20	PRETO
03	0.10	PRETO
04	0.25	PRETO
05	0.10	PRETO
06	0.25	PRETO
07	0.40	PRETO
DEMAIS	0.10	BYLAYER

TAMANHO A3 - 297x420mm

DETALHES

PROJETO	PAVIMENTAÇÃO ASFALTICA EM DIVERSAS RUAS	ASSUNTO	PAVIMENTAÇÃO ASFALTICA	DATA	FEV/2026	ESCALA	S/E
CLIENTE	GOVERNO MUNICIPAL DE ARNEIROZ - CE	RESPONSÁVEL	CLAUDIA VILLAS BOAS				
ENDEREÇO	RUA ALFREDO BEZERRA - BAIRRO JOSÉ BASTOS	DESENHO	MARCOS PONTES				
CONTEÚDO	SEÇÃO TIPO DE PAVIMENTAÇÃO						



CLAUDIA
VILLAS
BOAS:04826603762

Assinado digitalmente por CLAUDIA VILLAS BOAS:04826603762 ND: C=BR, O=ICP-Brasil, OU=VideoConferencia, OU=11315197000174, OU=Secretaria da Receita Federal do Brasil - RFB, OU=RFB e-CPF A1, OU=(em branco) CN=CLAUDIA VILLAS BOAS:04826603762 Razão: Eu sou o autor deste documento Data: 2026.03.13 17:11:50-03'00'



(LMS-2)

t e e t

Linha simples seccionada (LMS-2)
COR DA FAIXA: BRANCA
ÁREA DE PINTURA: 0,20 m² (x5)
ESPAÇAMENTO (e): 4,00 m
TRAÇO (t): 2,00 m
LARGURA (ℓ) 0,10 m

CONFIGURAÇÃO DE IMPRESSÃO		
PENA	ESP.	COR
01	0.10	PRETO
02	0.20	PRETO
03	0.10	PRETO
04	0.25	PRETO
05	0.10	PRETO
06	0.25	PRETO
07	0.40	PRETO
DEMAIS	0.10	BYLAYER



PROJETO	PAVIMENTAÇÃO ASFÁLTICA EM DIVERSAS RUAS
CONTRATANTE	GOVERNO MUNICIPAL ARNEIROZ - CE
ENDEREÇO	RUA ALFREDO BEZERRA - BAIRRO JOSÉ BASTOS DE OLIVEIRA - ARNEIROZ - CE
CONTEÚDO	PLANTA BAIXA - SINALIZAÇÃO HORIZONTAL E DETALHE

LEGENDA PLANTA	
	CERCA
	IMÓVEIS
	AÇUDES / LAGOAS
	VIAS DE ACESSO
	EIXO PROJETO
	BUEIRO CAPEADO
	BUEIRO TUBULAR

LEGENDA PERFIL	
	PROJETO
	TERRENO NATURAL

RESPONSÁVEL	CLAUDIA VILLAS BÔAS
DESENHO	MARCOS PONTES
EXTENSÃO	36,00m
LARGURA	6,00 m

DATA	FEV/2026	ESCALA	S/E
05-05			

CLAUDIA
VILLAS
BOAS:0
4826603
762

Assinado digitalmente
por CLAUDIA VILLAS
BOAS:04826603762
ND: C=BR, O=ICP-Brasil,
OU=VideoConferencia,
OU=11315197000174,
OU=Secretaria da
Receita Federal do Brasil
- RFB, OU=RFB e-CPF
A1, OU=(em branco)
CN=CLAUDIA VILLAS
BOAS:04826603762
Razão: Eu sou o autor
deste documento
Data: 2026.03.13
17:11:50-03'00'



LEGENDA:
PAVIMENTAÇÃO ASFÁLTICA

PROJETO GEOMÉTRICO

CONFIGURAÇÃO DE IMPRESSÃO		
PENA	ESP.	COR
01	0.10	PRETO
02	0.20	PRETO
03	0.10	PRETO
04	0.25	PRETO
05	0.10	PRETO
06	0.25	PRETO
07	0.40	PRETO
DEMAIS	0.10	BYLAYER



PROJETO	PAVIMENTAÇÃO ASFÁLTICA EM DIVERSAS RUAS
CONTRATANTE	GOVERNO MUNICIPAL ARNEIROZ - CE
ENDEREÇO	RUA JOÃO HELDIR LEAL MENDONÇA JÚNIOR - BAIRRO JOSÉ BASTOS DE OLIVEIRA
CONTEÚDO	PLANTA BAIXA

LEGENDA PLANTA	
	CERCA
	IMÓVEIS
	AÇUDES / LAGOAS
	VIAS DE ACESSO
	EIXO PROJETO
	BUEIRO CAPEADO
	BUEIRO TUBULAR

LEGENDA PERFIL	
	PROJETO
	TERRENO NATURAL

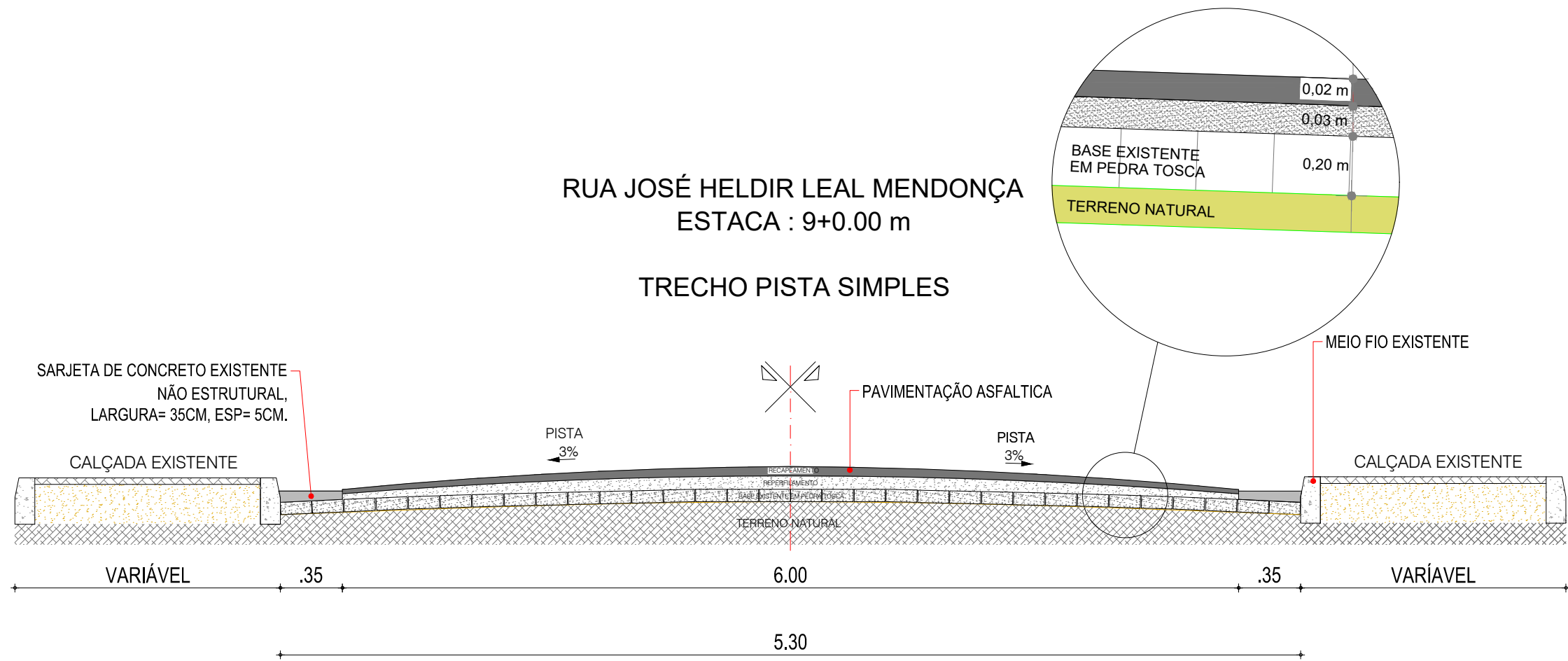
RESPONSÁVEL	CLAUDIA VILLAS BÔAS
DESENHO	MARCOS PONTES
EXTENSÃO	180,00m
LARGURA	6,00 m

DATA	FEV/2026	ESCALA	S/E
03-05			





SEÇÕES TIPO DE PAVIMENTAÇÃO EM ASFALTO

RUA JOSÉ HELDIR LEAL MENDONÇA
ESTACA : 9+0.00 m

TRECHO PISTA SIMPLES



LEGENDA

-  (CBUQ) - CONCRETO BETUMINOSO USINADO A QUENTE
-  CAMADA DE BINDER
-  BASE EXISTENTE EM PEDRA TOSCA
-  TERRENO NATURAL

CLAUDIA VILLAS BOAS:04826603762

Assinado digitalmente por CLAUDIA VILLAS BOAS:04826603762 ND: C=BR, O=ICP-Brasil, OU=VideoConferencia, OU=1131519700174, OU=Secretaria da Receita Federal do Brasil - RFB, OU=RFB e-CPF A1, OU=(em branco), CN=CLAUDIA VILLAS BOAS:04826603762 Razão: Eu sou o autor deste documento Data: 2026.03.13 17:11:50-03'00'

CONFIGURAÇÃO DE IMPRESSÃO		
PENA	ESP.	COR
01	0.10	PRETO
02	0.20	PRETO
03	0.10	PRETO
04	0.25	PRETO
05	0.10	PRETO
06	0.25	PRETO
07	0.40	PRETO
DEMAIS	0.10	BYLAYER

TAMANHO A3 - 297x420mm

DETALHES

PROJETO	PAVIMENTAÇÃO ASFÁLTICA EM DIVERSAS RUAS	PAVIMENTAÇÃO ASFÁLTICA	DATA	FEV/2026	ESCALA	S/E
CLIENTE	GOVERNO MUNICIPAL DE ARNEIROZ - CE	RESPONSÁVEL	CLAUDIA VILLAS BOAS			
ENDEREÇO	RUA JOSÉ HELDIR LEAL MENDONÇA - BAIRRO JOSÉ BASTOS	DESENHO	MARCOS PONTES			
CONTEÚDO	SEÇÃO TIPO DE PAVIMENTAÇÃO					



RUA JOSÉ HELDIR LEAL MENDONÇA
PAVIMENTAÇÃO ASFÁLTICA
COORDENADAS UTM:
E: 371441.726 / N: 9301276.073

CLAUDIA
VILLAS
BOAS:0
4826603
762

Assinado digitalmente
por CLAUDIA VILLAS
BOAS:04826603762
ND: C=BR, O=ICP-Brasil,
OU=VideoConferencia,
OU=11315197000174,
OU=Secretaria da
Receita Federal do Brasil
- RFB, OU=RFB e-CPF
A1, OU=(em branco)
CN=CLAUDIA VILLAS
BOAS:04826603762
Razão: Eu sou o autor
deste documento
Data: 2026.03.13
17:11:50-03'00'



PLANTA DE LOCALIZAÇÃO

CONFIGURAÇÃO DE IMPRESSÃO

PENA	ESP.	COR
01	0.10	PRETO
02	0.20	PRETO
03	0.10	PRETO
04	0.25	PRETO
05	0.10	PRETO
06	0.25	PRETO
07	0.40	PRETO
DEMAIS	0.10	BYLAYER



PROJETO	PAVIMENTAÇÃO ASFÁLTICA EM DIVERSAS RUAS
CONTRATANTE	GOVERNO MUNICIPAL ARNEIROZ - CE
ENDEREÇO	RUA JOÃO HELDIR LEAL MENDONÇA JÚNIOR - BAIRRO JOSÉ BASTOS DE OLIVEIRA
CONTEÚDO	PLANTA DE LOCALIZAÇÃO

LEGENDA PLANTA

	IMÓVEIS
	ÁÇUDES / LAGOAS
	VIAS DE ACESSO
	CERCA
	EIXO PROJETO
	BUEIRO CAPEADO
	BUEIRO TUBULAR

LEGENDA PERFIL

	PROJETO
	TERRENO NATURAL

RESPONSÁVEL	CLAUDIA VILLAS BÔAS
DESENHO	MARCOS PONTES
EXTENSÃO	180,00m
LARGURA	6,00 m

DATA	FEV/2026	ESCALA	S/E
01-05			

CLAUDIA VILLAS BOAS:04826603762

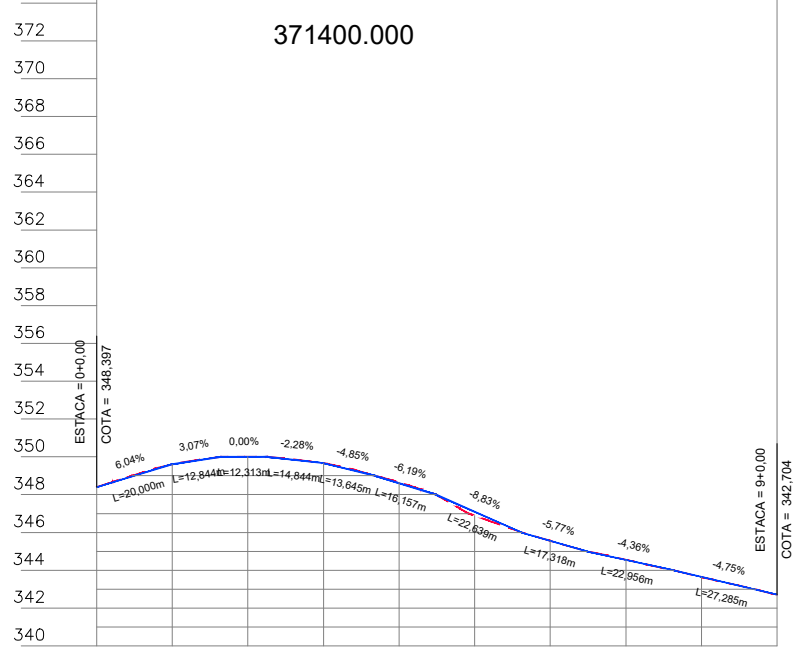
Assinado digitalmente por CLAUDIA VILLAS BOAS:04826603762 ND: C=BR, O=ICP-Brasil, OU=VideoConferencia, OU=11315197000174, OU=Secretaria da Receita Federal do Brasil - RFB, OU=RFB e-CPF A1, OU=(em branco) CN=CLAUDIA VILLAS BOAS:04826603762 Razão: Eu sou o autor deste documento Data: 2026.03.13 17:11:50-03'00'



371200.000

371400.000

371600.000



Estaca	0	1	2	3	4	5	6	7	8	9
Cota do terreno	348,397	349,606	350,000	349,662	348,645	346,891	345,559	344,560	343,640	342,704
Cota da terraplenagem	348,397	349,606	350,000	349,662	348,607	347,099	345,564	344,554	343,654	342,704
Cota vermelha	0,000	0,000	0,000	0,000	-0,038	0,208	0,005	-0,006	0,014	0,000

PROJETO GEOMÉTRICO

CONFIGURAÇÃO DE IMPRESSÃO

PENA	ESP.	COR
01	0.10	PRETO
02	0.20	PRETO
03	0.10	PRETO
04	0.25	PRETO
05	0.10	PRETO
06	0.25	PRETO
07	0.40	PRETO
DEMAIS	0.10	BYLAYER



PROJETO	PAVIMENTAÇÃO ASFÁLTICA EM DIVERSAS RUAS
CONTRATANTE	GOVERNO MUNICIPAL ARNEIROZ - CE
ENDEREÇO	RUA JOÃO HELDIR LEAL MENDONÇA JÚNIOR - BAIRRO JOSÉ BASTOS DE OLIVEIRA
CONTEÚDO	PLANTA E PERFIL

LEGENDA PLANTA	
	CERCA
	IMÓVEIS
	AÇUDES / LAGOAS
	VIAS DE ACESSO
	EIXO PROJETO
	BUEIRO CAPEADO
	BUEIRO TUBULAR

LEGENDA PERFIL	
	PROJETO
	TERRENO NATURAL

RESPONSÁVEL	CLAUDIA VILLAS BÔAS
DESENHO	MARCOS PONTES
EXTENSÃO	180,00m
LARGURA	6,00 m

DATA	FEV/2026	ESCALA	1/2000
02-05			

CLAUDIA VILLAS BOAS: 04826603762

Assinado digitalmente por CLAUDIA VILLAS BOAS:04826603762 ND: C=BR, O=ICP-Brasil, OU=VideoConferencia, OU=11315197000174, OU=Secretaria da Receita Federal do Brasil - RFB, OU=RFB e-CNPJ A1, OU=(em branco) CN=CLAUDIA VILLAS BOAS:04826603762 Razão: Eu sou o autor deste documento Data: 2026.03.13 17:11:50-03'00'



CONFIGURAÇÃO DE IMPRESSÃO		
PENA	ESP.	COR
01	0.10	PRETO
02	0.20	PRETO
03	0.10	PRETO
04	0.25	PRETO
05	0.10	PRETO
06	0.25	PRETO
07	0.40	PRETO
DEMAIS	0.10	BYLAYER



PROJETO	PAVIMENTAÇÃO ASFÁLTICA EM DIVERSAS RUAS
CONTRATANTE	GOVERNO MUNICIPAL ARNEIROZ - CE
ENDEREÇO	RUA JOÃO HELDIR LEAL MENDONÇA JÚNIOR - BAIRRO JOSÉ BASTOS DE OLIVEIRA
CONTEÚDO	PLANTA BAIXA - SINALIZAÇÃO HORIZONTAL E DETALHE

SINALIZAÇÃO	
LEGENDA PLANTA	—x—x— CERCA
IMÓVEIS	— EIXO PROJETO
— AÇUDES / LAGOAS	— BUEIRO CAPEADO
— VIAS DE ACESSO	— BUEIRO TUBULAR

LEGENDA PERFIL	
— PROJETO	— TERRENO NATURAL

RESPONSÁVEL	CLAUDIA VILLAS BÔAS
DESENHO	MARCOS PONTES
EXTENSÃO	180,00m
LARGURA	6,00 m

DATA	FEV/2026	ESCALA	S/E
05-05			

371200.000

371400.000

371600.000



9301400.000


CLAUDIA VILLAS BOAS:04826603762

Assinado digitalmente por CLAUDIA VILLAS BOAS:04826603762 ND: C=BR, O=ICP-Brasil, OU=VideoConferencia, OU=11315197000174, OU=Secretaria da Receita Federal do Brasil - RFB, OU=RFB e-CPF A1, OU=(em branco) CN=CLAUDIA VILLAS BOAS:04826603762 Razão: Eu sou o autor deste documento Data: 2026.03.13 17:11:50-03'00'

371400.000

371600.000

371800.000



Cota Vermelha	Cota da Terraplanagem	Cota do terreno	Estaca
0,000	342,626	342,626	0
0,000	342,826	342,826	1

PROJETO GEOMÉTRICO

CONFIGURAÇÃO DE IMPRESSÃO		
PENA	ESP.	COR
01	0.10	PRETO
02	0.20	PRETO
03	0.10	PRETO
04	0.25	PRETO
05	0.10	PRETO
06	0.25	PRETO
07	0.40	PRETO
DEMAIS	0.10	BYLAYER



PROJETO	PAVIMENTAÇÃO ASFÁLTICA EM DIVERSAS RUAS
CONTRATANTE	GOVERNO MUNICIPAL ARNEIROZ - CE
ENDEREÇO	RUA ANTÔNIO LOUREIRO LINO - BAIRRO JOSÉ BASTOS DE OLIVEIRA
CONTEÚDO	PLANTA E PERFIL

LEGENDA PLANTA	
	CERCA
	IMÓVEIS
	ÁÇUDES / LAGOAS
	VIAS DE ACESSO
	EIXO PROJETO
	BUEIRO CAPEADO
	BUEIRO TUBULAR

LEGENDA PERFIL	
	PROJETO
	TERRENO NATURAL

RESPONSÁVEL	CLAUDIA VILLAS BÔAS
DESENHO	MARCOS PONTES
EXTENSÃO	20,50m
LARGURA	6,00 m

DATA	FEV/2026	ESCALA	1/2000
02-05			

CLAUDIA
VILLAS
BOAS:0
4826603
762

Assinado digitalmente
por CLAUDIA VILLAS
BOAS:04826603762
ND: C=BR, O=ICP-Brasil,
OU=VideoConferencia,
OU=11315197000174,
OU=Secretaria da
Receita Federal do Brasil
- RFB, OU=RFB e-CNPJ
A1, OU=(em branco),
CN=CLAUDIA VILLAS
BOAS:04826603762
Razão: Eu sou o autor
deste documento
Data: 2026.03.13
17:11:50-03'00'



RUA ANTÔNIO LOUREIRO - TRECHO I
PAVIMENTAÇÃO ASFÁLTICA
COORDENADAS UTM:
E: 371545.886 / N: 9301131.048

PLANTA DE LOCALIZAÇÃO

CONFIGURAÇÃO DE IMPRESSÃO		
PENA	ESP.	COR
01	0.10	PRETO
02	0.20	PRETO
03	0.10	PRETO
04	0.25	PRETO
05	0.10	PRETO
06	0.25	PRETO
07	0.40	PRETO
DEMAIS	0.10	BYLAYER



PROJETO	PAVIMENTAÇÃO ASFÁLTICA EM DIVERSAS RUAS
CONTRATANTE	GOVERNO MUNICIPAL ARNEIROZ - CE
ENDEREÇO	RUA ANTÔNIO LOUREIRO LINO - BAIRRO JOSÉ BASTOS DE OLIVEIRA
CONTEÚDO	PLANTA DE LOCALIZAÇÃO

LEGENDA PLANTA	
	CERCA
	IMÓVEIS
	ÁÇUDES / LAGOAS
	VIAS DE ACESSO
	EIXO PROJETO
	BUEIRO CAPEADO
	BUEIRO TUBULAR

LEGENDA PERFIL	
	PROJETO
	TERRENO NATURAL

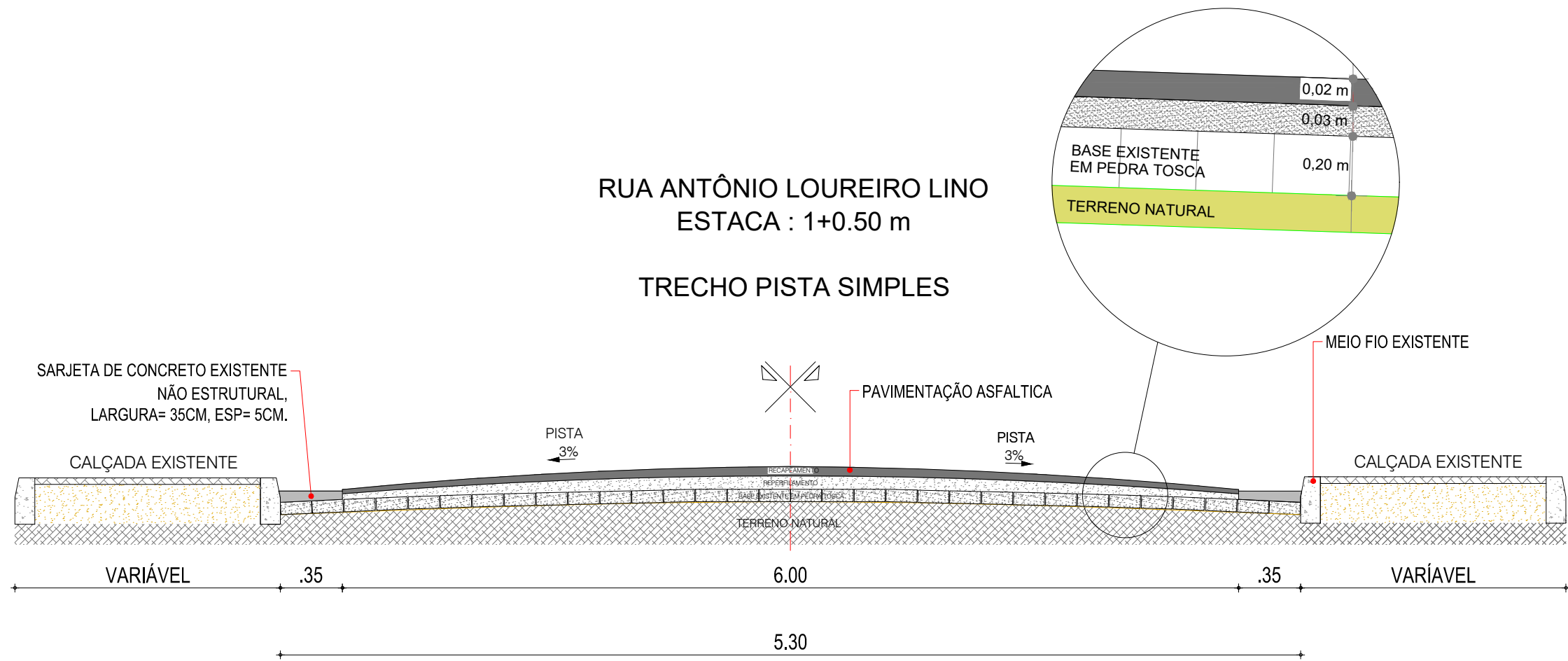
RESPONSÁVEL	CLAUDIA VILLAS BÔAS
DESENHO	MARCOS PONTES
EXTENSÃO	20,50m
LARGURA	6,00 m

DATA	FEV/2026	ESCALA	S/E
01-05			





SEÇÕES TIPO DE PAVIMENTAÇÃO EM ASFALTO

RUA ANTÔNIO LOUREIRO LINO
ESTACA : 1+0.50 m

TRECHO PISTA SIMPLES



LEGENDA

-  (CBUQ) - CONCRETO BETUMINOSO USINADO A QUENTE
-  CAMADA DE BINDER
-  BASE EXISTENTE EM PEDRA TOSCA
-  TERRENO NATURAL

DETALHES

PROJETO	PAVIMENTAÇÃO ASFALTICA EM DIVERSAS RUAS	ASSUNTO	PAVIMENTAÇÃO ASFALTICA	DATA	FEV/2026	ESCALA	S/E
CLIENTE	GOVERNO MUNICIPAL DE ARNEIROZ - CE	RESPONSÁVEL	CLAUDIA VILLAS BÓAS				
ENDEREÇO	RUA ANTÔNIO LOUREIRO LINO - BAIRRO JOSÉ BASTOS	DESENHO	MARCOS PONTES				
CONTEÚDO	SEÇÃO TIPO DE PAVIMENTAÇÃO						



CLAUDIA VILLAS BOAS:04826603762

Assinado digitalmente por CLAUDIA VILLAS BOAS:04826603762 ND: C=BR, O=ICP-Brasil, OU=VideoConferencia, OU=1131519700174, OU=Secretaria da Receita Federal do Brasil - RFB, OU=RFB e-CPF A1, OU=(em branco), CN=CLAUDIA VILLAS BOAS:04826603762 Razão: Eu sou o autor deste documento Data: 2026.03.13 17:11:50-03'00'

CONFIGURAÇÃO DE IMPRESSÃO		
PENA	ESP.	COR
01	0.10	PRETO
02	0.20	PRETO
03	0.10	PRETO
04	0.25	PRETO
05	0.10	PRETO
06	0.25	PRETO
07	0.40	PRETO
DEMAIS	0.10	BYLAYER

CLAUDIA
A
VILLAS
BOAS:0
4826603
762

Assinado digitalmente
por CLAUDIA VILLAS
BOAS:04826603762
ND: C=BR, O=ICP-Brasil,
OU=VideoConferencia,
OU=1131519700174,
OU=Secretaria da
Receita Federal do Brasil
- RFB, OU=RFB e-CPF
A1, OU=(em branco)
CN=CLAUDIA VILLAS
BOAS:04826603762
Razão: Eu sou o autor
deste documento
Data: 2026.03.13
17:11:50-03'00'



LEGENDA:








 PAVIMENTAÇÃO ASFÁLTICA



PROJETO GEOMÉTRICO

CONFIGURAÇÃO DE IMPRESSÃO		
PENA	ESP.	COR
01	0.10	PRETO
02	0.20	PRETO
03	0.10	PRETO
04	0.25	PRETO
05	0.10	PRETO
06	0.25	PRETO
07	0.40	PRETO
DEMAIS	0.10	BYLAYER



PROJETO	PAVIMENTAÇÃO ASFÁLTICA EM DIVERSAS RUAS
CONTRATANTE	GOVERNO MUNICIPAL ARNEIROZ - CE
ENDEREÇO	RUA ANTÔNIO LOUREIRO LINO - BAIRRO JOSÉ BASTOS DE OLIVEIRA
CONTEÚDO	PLANTA BAIXA

LEGENDA PLANTA	
	CERCA
	IMÓVEIS
	AÇUDES / LAGOAS
	VIAS DE ACESSO
	EIXO PROJETO
	BUEIRO CAPEADO
	BUEIRO TUBULAR

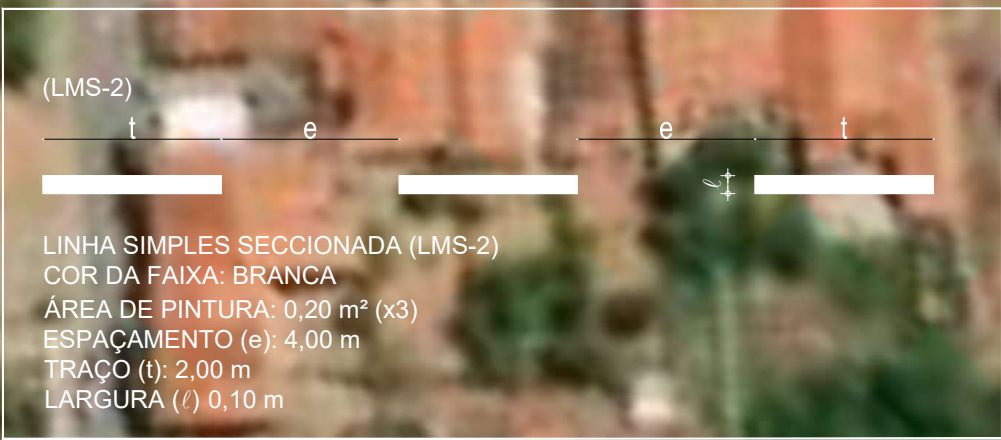
LEGENDA PERFIL	
	PROJETO
	TERRENO NATURAL

RESPONSÁVEL	CLAUDIA VILLAS BÔAS
DESENHO	MARCOS PONTES
EXTENSÃO	20,50m
LARGURA	6,00 m

DATA	FEV/2026	ESCALA	S/E
03-05			

CLAUDIA
VILLAS
BOAS:04826603762

Assinado digitalmente por CLAUDIA VILLAS BOAS:04826603762 ND: C=BR, O=ICP-Brasil, OU=VideoConferencia, OU=11315197000174, OU=Secretaria da Receita Federal do Brasil - RFB, OU=RFB e-CPF A1, OU=(em branco) CN=CLAUDIA VILLAS BOAS:04826603762 Razão: Eu sou o autor deste documento Data: 2026.03.13 17:11:50-03'00'



CONFIGURAÇÃO DE IMPRESSÃO		
PENA	ESP.	COR
01	0.10	PRETO
02	0.20	PRETO
03	0.10	PRETO
04	0.25	PRETO
05	0.10	PRETO
06	0.25	PRETO
07	0.40	PRETO
DEMAIS	0.10	BYLAYER



PROJETO	PAVIMENTAÇÃO ASFÁLTICA EM DIVERSAS RUAS
CONTRATANTE	GOVERNO MUNICIPAL ARNEIROZ - CE
ENDEREÇO	RUA ANTÔNIO LOUREIRO LINO - BAIRRO JOSÉ BASTOS DE OLIVEIRA
CONTEÚDO	PLANTA BAIXA - SINALIZAÇÃO HORIZONTAL E DETALHE

SINALIZAÇÃO

LEGENDA PLANTA	
	CERCA
	IMÓVEIS
	ÁÇUDES / LAGOAS
	VIAS DE ACESSO
	EIXO PROJETO
	BUEIRO CAPEADO
	BUEIRO TUBULAR

LEGENDA PERFIL	
	PROJETO
	TERRENO NATURAL

RESPONSÁVEL	CLAUDIA VILLAS BÔAS
DESENHO	MARCOS PONTES
EXTENSÃO	20,50m
LARGURA	6,00 m

DATA	FEV/2026	ESCALA	S/E
05-05			

CLAUDIA
VILLAS
BOAS:0
4826603
762

Assinado digitalmente
por CLAUDIA VILLAS
BOAS:04826603762
ND: C=BR, O=ICP-Brasil,
OU=VideoConferencia,
OU=1131519700174,
OU=Secretaria da
Receita Federal do Brasil
- RFB, OU=RFB e-CPF
A1, OU=(em branco)
CN=CLAUDIA VILLAS
BOAS:04826603762
Razão: Eu sou o autor
deste documento
Data: 2026.03.13
17:11:50-03'00'



RUA MONSENHOR ODORICO DE ANDRADE
PAVIMENTAÇÃO ASFÁLTICA
COORDENADAS UTM:
E: 371466.814 / N: 930115.139

PLANTA DE LOCALIZAÇÃO

CONFIGURAÇÃO DE IMPRESSÃO		
PENA	ESP.	COR
01	0.10	PRETO
02	0.20	PRETO
03	0.10	PRETO
04	0.25	PRETO
05	0.10	PRETO
06	0.25	PRETO
07	0.40	PRETO
DEMAIS	0.10	BYLAYER



PROJETO	PAVIMENTAÇÃO ASFÁLTICA EM DIVERSAS RUAS
CONTRATANTE	GOVERNO MUNICIPAL ARNEIROZ - CE
ENDEREÇO	RUA MONSENHOR ODORICO DE ANDRADE - BAIRRO JOSÉ BASTOS DE OLIVEIRA
CONTEÚDO	PLANTA DE LOCALIZAÇÃO

LEGENDA PLANTA	
	CERCA
	IMÓVEIS
	ÁÇUDES / LAGOAS
	VIAS DE ACESSO
	EIXO PROJETO
	BUEIRO CAPEADO
	BUEIRO TUBULAR

LEGENDA PERFIL	
	PROJETO
	TERRENO NATURAL

RESPONSÁVEL	CLAUDIA VILLAS BÔAS
DESENHO	MARCOS PONTES
EXTENSÃO	89,00m
LARGURA	8,00 m

DATA	FEV/2026	ESCALA	S/E
01-05			

CLAUDIA VILLAS BOAS:04826603762

Assinado digitalmente por CLAUDIA VILLAS BOAS:04826603762
ND: C=BR, O=ICP-Brasil, OU=VideoConferencia, OU=11315197000174, OU=Secretaria da Receita Federal do Brasil - RFB, OU=RFB e-CPF A1, OU=(em branco), CN=CLAUDIA VILLAS BOAS:04826603762
Razão: Eu sou o autor deste documento
Data: 2026.03.13 17:11:50-03'00'



(LMS-2)

t e e t

— — — — —

LINHA SIMPLES SECCIONADA (LMS-2)
COR DA FAIXA: BRANCA
ÁREA DE PINTURA: 0,20 m² (x12)
ESPAÇAMENTO (e): 4,00 m
TRAÇO (t): 2,00 m
LARGURA (l) 0,10 m

SINALIZAÇÃO

LEGENDA PLANTA		LEGENDA PERFIL	
CERCA	PROJETO	TERRENO NATURAL	
IMÓVEIS	EIXO PROJETO		
AÇUDES / LAGOAS	BUEIRO CAPEADO		
VIAS DE ACESSO	BUEIRO TUBULAR		

RESPONSÁVEL	CLAUDIA VILLAS BÔAS
DESENHO	MARCOS PONTES
EXTENSÃO	89,00m
LARGURA	8,00 m

DATA	FEV/2026	ESCALA	S/E
05-05			



PROJETO	PAVIMENTAÇÃO ASFÁLTICA EM DIVERSAS RUAS
CONTRATANTE	GOVERNO MUNICIPAL ARNEIROZ - CE
ENDEREÇO	RUA MONSENHOR ODORICO DE ANDRADE - BAIRRO JOSÉ BASTOS DE OLIVEIRA
CONTEÚDO	PLANTA BAIXA - SINALIZAÇÃO HORIZONTAL E DETALHE

CONFIGURAÇÃO DE IMPRESSÃO		
PENA	ESP.	COR
01	0.10	PRETO
02	0.20	PRETO
03	0.10	PRETO
04	0.25	PRETO
05	0.10	PRETO
06	0.25	PRETO
07	0.40	PRETO
DEMAIS	0.10	BYLAYER



9301400.000

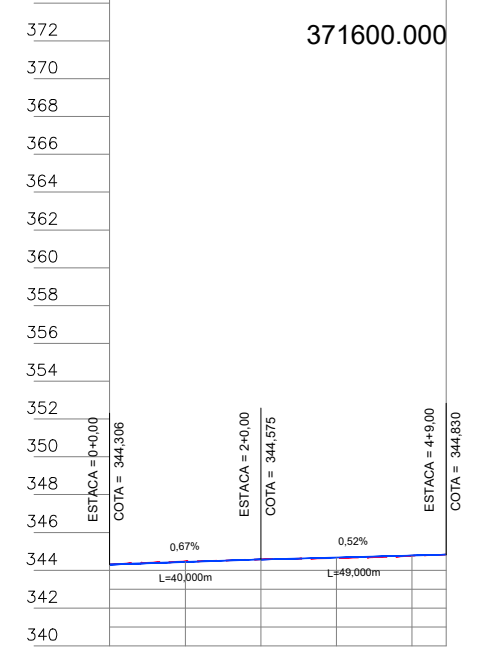
CLAUDIA VILLAS BOAS:04826603762

Assinado digitalmente por CLAUDIA VILLAS BOAS:04826603762 ND: C=BR, O=CP-Brasil, OU=Video Conferencia, OU=11315197000174, OU=Secretaria da Receita Federal do Brasil - RFB, OU=RFB e-CPF A1, OU=(em branco) CN=CLAUDIA VILLAS BOAS:04826603762 Razão: Eu sou o autor deste documento Data: 2026.03.13 17:11:50-03'00'

371400.000

371600.000

371800.000



Cota vermelha	Cota da terraplenagem	Cota do terreno	Estaca
0,000	344,306	344,306	0
-0,017	344,441	344,458	1
0,000	344,575	344,575	2
0,028	344,679	344,651	3
0,019	344,783	344,764	4
0,000	344,830	344,830	4

PROJETO GEOMÉTRICO

CONFIGURAÇÃO DE IMPRESSÃO

PENA	ESP.	COR
01	0.10	PRETO
02	0.20	PRETO
03	0.10	PRETO
04	0.25	PRETO
05	0.10	PRETO
06	0.25	PRETO
07	0.40	PRETO
DEMAIS	0.10	BYLAYER



PROJETO	PAVIMENTAÇÃO ASFÁLTICA EM DIVERSAS RUAS
CONTRATANTE	GOVERNO MUNICIPAL ARNEIROZ - CE
ENDEREÇO	RUA MONSENHOR ODORICO DE ANDRADE - BAIRRO JOSÉ BASTOS DE OLIVEIRA
CONTEÚDO	PLANTA E PERFIL

LEGENDA PLANTA

	CERCA
	IMÓVEIS
	ÁÇUDES / LAGOAS
	VIAS DE ACESSO
	EIXO PROJETO
	BUEIRO CAPEADO
	BUEIRO TUBULAR

LEGENDA PERFIL

	PROJETO
	TERRENO NATURAL

RESPONSÁVEL	CLAUDIA VILLAS BÓAS
DESENHO	MARCOS PONTES
EXTENSÃO	89,00m
LARGURA	8,00 m

DATA	FEV/2026	ESCALA	1/2000
02-05			

CLAUDIA
VILLAS
BOAS:0
4826603
762

Assinado digitalmente
por CLAUDIA VILLAS
BOAS:04826603762
ND: C=BR, O=ICP-Brasil,
OU=VideoConferencia,
OU=11315197000174,
OU=Secretaria da
Receita Federal do Brasil
- RFB, OU=RFB e-CPF
A1, OU=(em branco)
CN=CLAUDIA VILLAS
BOAS:04826603762
Razão: Eu sou o autor
deste documento
Data: 2026.03.13
17:11:50-03'00'



LEGENDA:








 PAVIMENTAÇÃO ASFÁLTICA



PROJETO GEOMÉTRICO

CONFIGURAÇÃO DE IMPRESSÃO		
PENA	ESP.	COR
01	0,10	PRETO
02	0,20	PRETO
03	0,10	PRETO
04	0,25	PRETO
05	0,10	PRETO
06	0,25	PRETO
07	0,40	PRETO
DEMAIS	0,10	BYLAYER



PROJETO	PAVIMENTAÇÃO ASFÁLTICA EM DIVERSAS RUAS
CONTRATANTE	GOVERNO MUNICIPAL ARNEIROZ - CE
ENDEREÇO	RUA MONSENHOR ODORICO DE ANDRADE - BAIRRO JOSÉ BASTOS DE OLIVEIRA
CONTEÚDO	PLANTA BAIXA

LEGENDA PLANTA	
	IMÓVEIS
	ÁÇUDES / LAGOAS
	VIAS DE ACESSO
	CERCA
	EIXO PROJETO
	BUEIRO CAPEADO
	BUEIRO TUBULAR

LEGENDA PERFIL	
	PROJETO
	TERRENO NATURAL

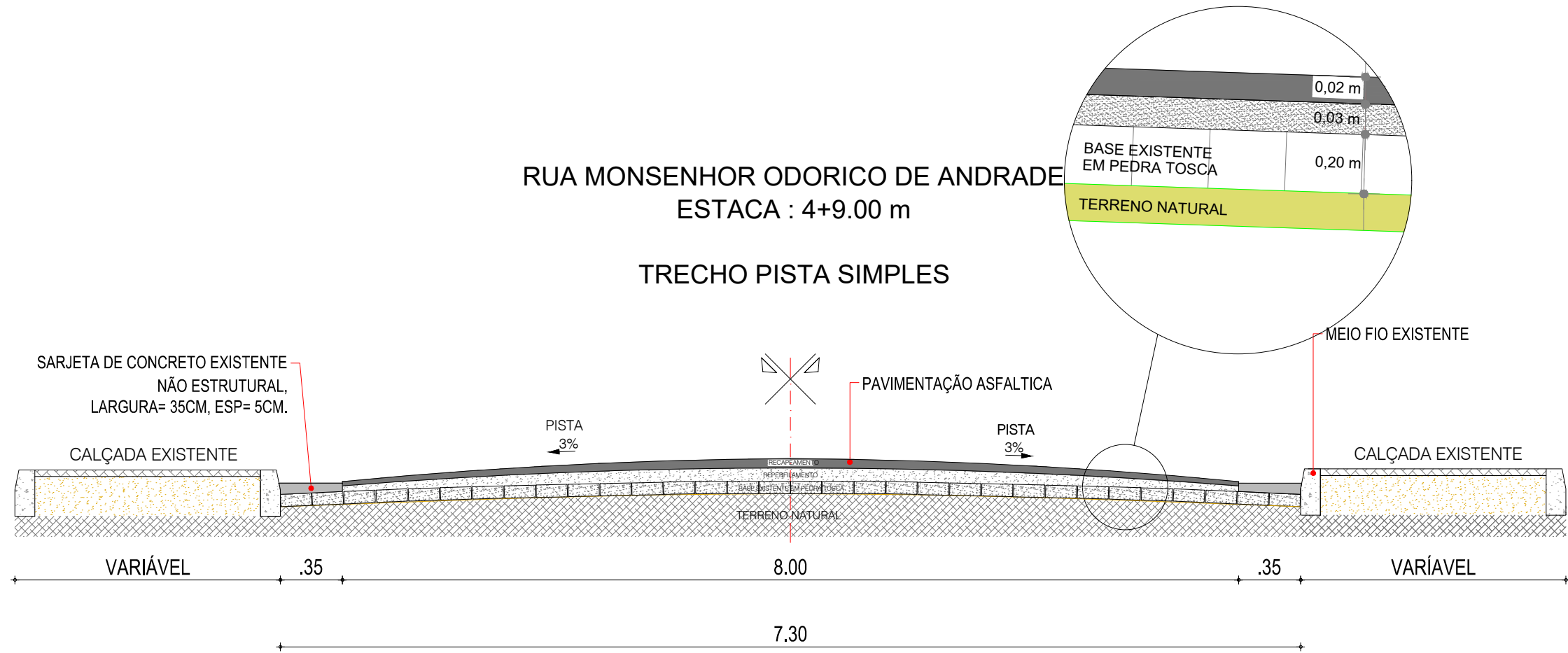
RESPONSÁVEL	CLAUDIA VILLAS BÔAS
DESENHO	MARCOS PONTES
EXTENSÃO	89,00m
LARGURA	8,00 m

DATA	FEV/2026	ESCALA	S/E
03-05			





SEÇÕES TIPO DE PAVIMENTAÇÃO EM ASFALTO

RUA MONSENHOR ODORICO DE ANDRADE
ESTACA : 4+9.00 m

TRECHO PISTA SIMPLES



LEGENDA

-  (CBUQ) - CONCRETO BETUMINOSO USINADO A QUENTE
-  CAMADA DE BINDER
-  BASE EXISTENTE EM PEDRA TOSCA
-  TERRENO NATURAL

CLAUDIA VILLAS BOAS:04826603762

Assinado digitalmente por CLAUDIA VILLAS BOAS:04826603762 ND: C=BR, O=ICP-Brasil, OU=VideoConferencia, OU=11315197000174, OU=Secretaria da Receita Federal do Brasil - RFB, OU=RFB e-CPF A1, OU=(em branco), CN=CLAUDIA VILLAS BOAS:04826603762 Razão: Eu sou o autor deste documento Data: 2026.03.13 17:11:50-03'00'

CONFIGURAÇÃO DE IMPRESSÃO		
PENA	ESP.	COR
01	0.10	PRETO
02	0.20	PRETO
03	0.10	PRETO
04	0.25	PRETO
05	0.10	PRETO
06	0.25	PRETO
07	0.40	PRETO
DEMAIS	0.10	BYLAYER

TAMANHO A3 - 297x420mm

DETALHES

PROJETO	PAVIMENTAÇÃO ASFALTICA EM DIVERSAS RUAS	ASSUNTO	PAVIMENTAÇÃO ASFALTICA	DATA	FEV/2026	ESCALA	S/E
CLIENTE	GOVERNO MUNICIPAL DE ARNEIROZ - CE	RESPONSÁVEL	CLAUDIA VILLAS BOAS				
ENDEREÇO	RUA MONSENHOR ODORICO DE ANDRADE - BAIRRO JOSÉ BASTOS	DESENHO	MARCOS PONTES				
CONTEÚDO	SEÇÃO TIPO DE PAVIMENTAÇÃO						

