


ÁREAS DAS RUAS			
NOME DA RUA	ÁREA (m2)	COMPRIMENTO (m)	LARGURA MEDIA (m)
RUA LUIZ JUVÊNCIO	820,21	109,80	7,47
TRAVESSA LUIZ JUVÊNCIO 1	1.118,50	183,06	6,11
TRAVESSA LUIZ JUVÊNCIO 2	1.816,30	288,76	6,29
TOTAL GERAL	3.755,01		

PLACA DE SINALIZAÇÃO UTILIZADA

PLACA DE ADVERTÊNCIA



QTD: 04 PLACAS



LEGENDA

- SARJETA À EXECUTAR
-
- EDIFICAÇÕES

PAVIMENTAÇÃO À EXECUTARCERCAVEGETAÇÃO EXISTENTEBOCA DE LOBO EXISTENTEMEIO-FIO EXISTENTEMEIO-FIO EM VIA COM PAVIMENTO ASFÁLTICOMEIO-FIO EM VIA COM PAVIMENTO PEDRA TOSCABORDO DE VIA SEM PAVIMENTAÇÃOPASSAGEM DE PEDESTRE EXISTENTECURVAS DE NIVELPOSTE

E=0+000

ESTAQUEAMENTOSARJETA PROJETADAVIA CONTEMPLADA

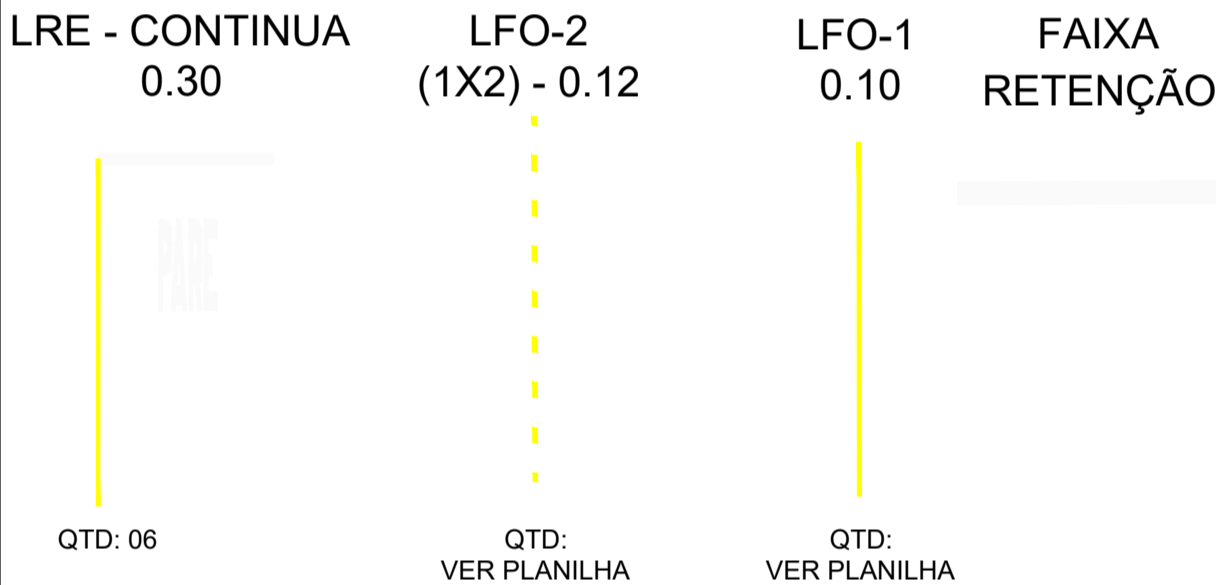
R-1



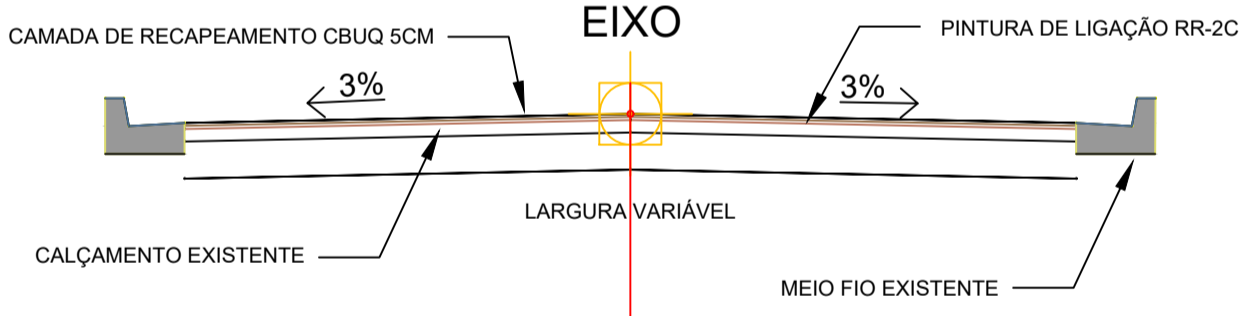
QTD: 06 PLACAS

SINALIZAÇÃO VERTICAL

SINALIZAÇÃO HORIZONTAL



SEÇÃO TIPO



ASSINATURAS

RESPONSÁVEL	APROVAÇÃO

NATUREZA - PAVIMENTAÇÃO ASFÁLTICA EM CBUQ
PROPRIETÁRIO: PREFEITURA MUNICIPAL DE PARACURU
ENDEREÇO DA OBRA - SEDE DE PARACURU

1	REVISÃO	07-08-2025	PROJETO	
Nº	DESCRIÇÃO	DATA	PROJETO	DESENHO

REVISÃO
PREFEITURA MUNICIPAL DE PARACURU
R. Cel. Meireles, 7 - Centro, Paracuru - CE, 62680-000

CONTEÚDO PLANTA DE SINALIZAÇÃO	DATA: AGOS/2025	DESENHO	SIN
MUNICÍPIO PARACURU BAIRRO: COREIA	NºFOLHA A1 - 01/01	ESCALA: INDICADA	

PROJETO DE SINALIZAÇÃO