

ASSINATURAS E APROVAÇÕES:

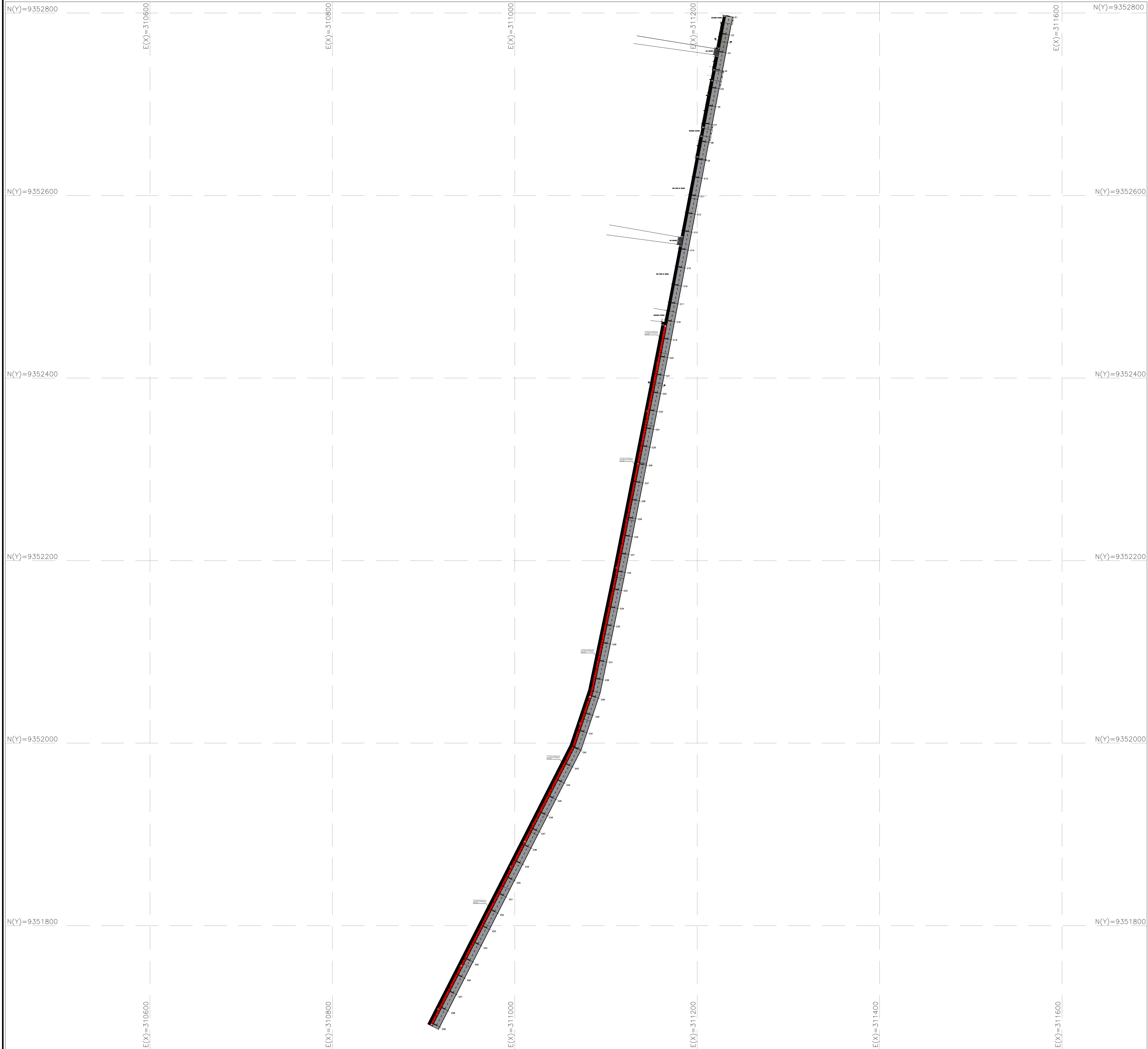
RESPONSÁVEL:	APROVAÇÃO:

Natureza: CONSTRUÇÃO DE CICLOVIA COM PAVIMENTAÇÃO DE PASSEIO PÚBLICO
 Proprietário: PREFEITURA MUNICIPAL DE QUITERIANÓPOLIS
 Endereço da Obra: SEDE DO MUNICÍPIO - QUITERIANÓPOLIS - CE

Nº	DESCRIÇÃO	DATA	PROJETO	DESENHO
REVISÕES				

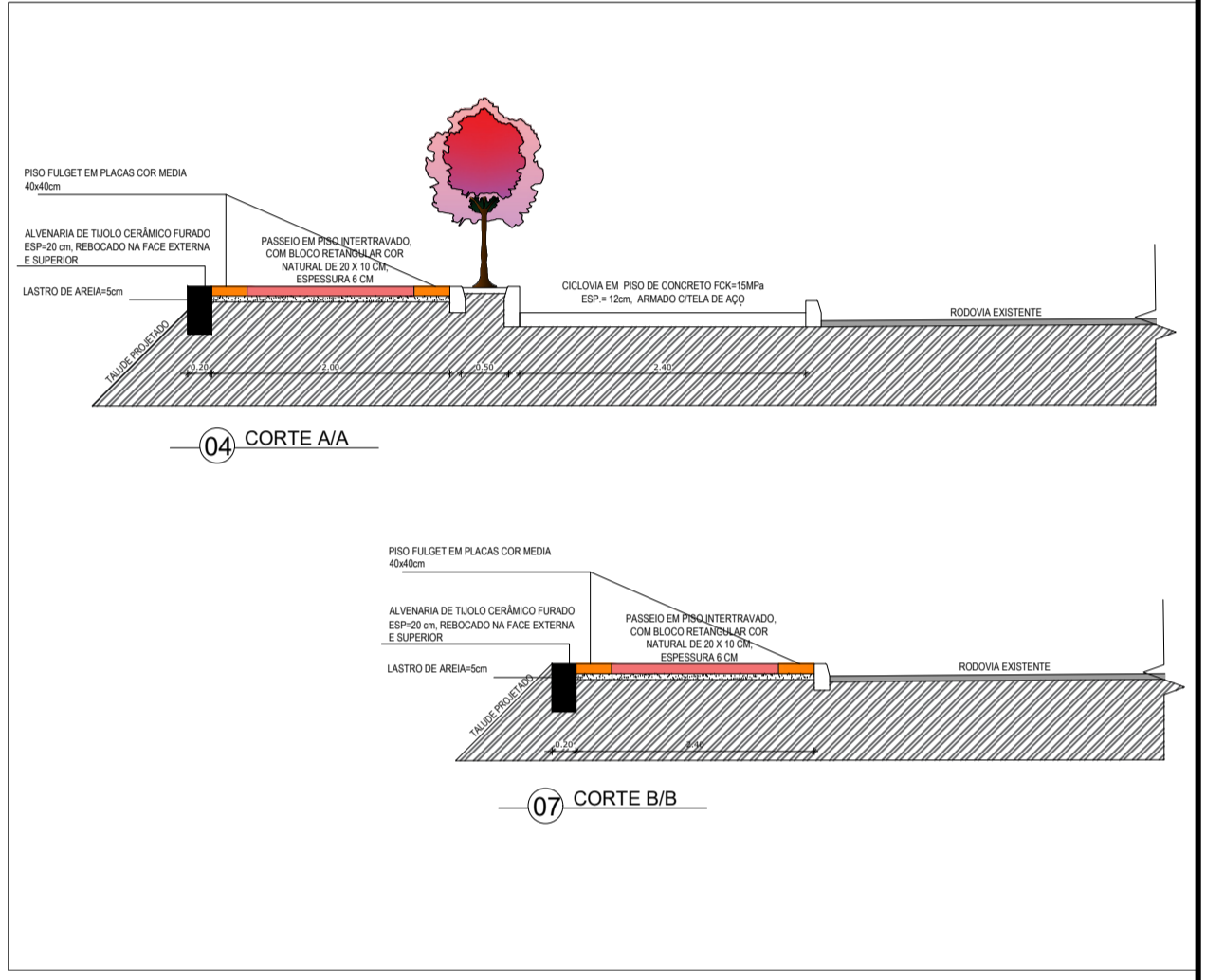
PREFEITURA MUNICIPAL DE QUITERIANÓPOLIS-CE
 AVENIDA LAURINDO GOMES, S/N | CENTRO | QUITERIANÓPOLIS - CEARÁ
 CEP: 63.660-000

CONTEÚDO: PLANTA DE LOCALIZAÇÃO	PRANCHA: 00	ARQ PROJETO DE ARQUITETURA E URBANISMO
ETAPA 01	DATA 15/09/2025	
ASSUNTO: PLANTA DE LOCALIZAÇÃO	Nº FOLHAS 00/12	DESENHO: ESCALA: INDICADA



LEGENDA:

- LIXEIRA COLETA SELETIVA 60L
- POSTE METÁLICO COM DUAS PETALAS E ILUMINAÇÃO EM LED
- ARBUSTO ESPÉCIE HANDROANTHUS IMPETIGINOSUS (Ipê Roxo)
C/ ALTURA MÍNIMA DE 1,5m, ESPAÇADOS A CADA 20 Metros
- MEIO-FIO REBAIXADO
- GUIA DE MEIO FIO MOLDADO IN LOCO
- GUIA DE MEIO FIO MOLDADO IN LOCO
- PISO FULGET EM PLACAS COR MÊDIA 40x40cm
- TACHÃO REFLETIVO
- Bate-Roda Pré Moldado (17x12x50x13m)
- BANCO DE CONCRETO
- GRAMA SINTÉTICA
- ESTAQUEAMENTO



ASSINATURAS E APROVAÇÕES:

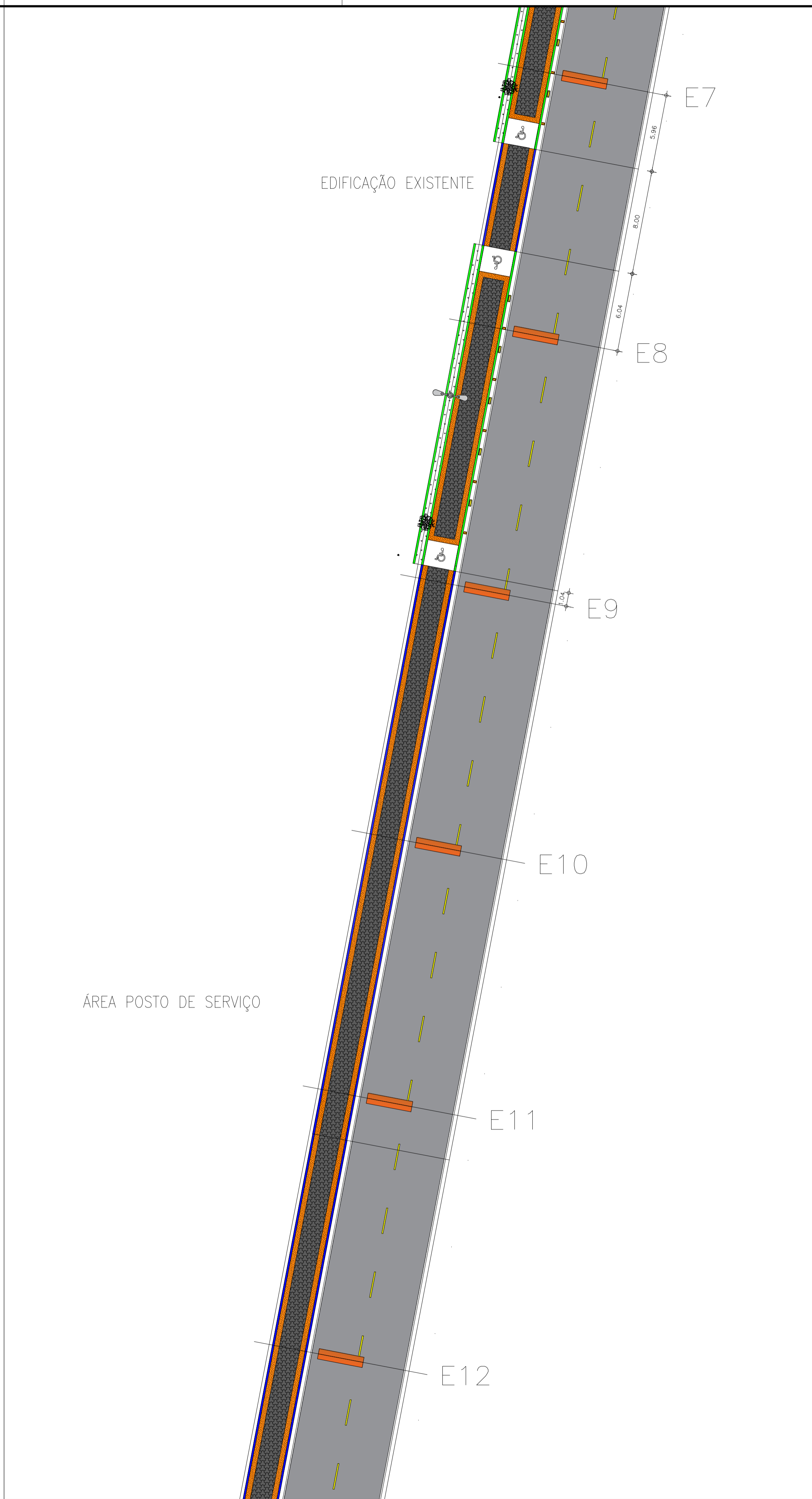
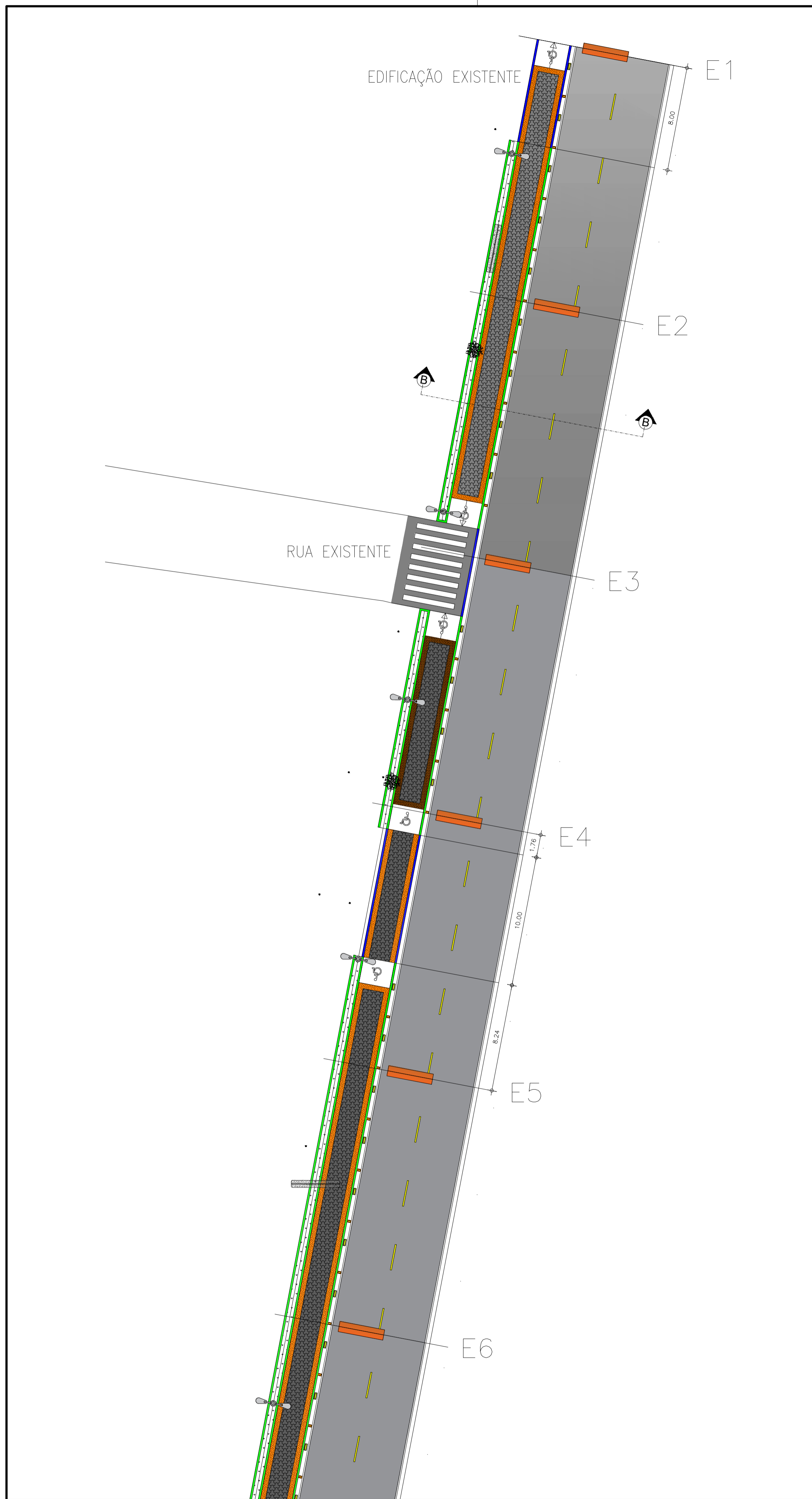
RESPONSÁVEL: _____ APROVAÇÃO: _____

Natureza: CONSTRUÇÃO DE CICLOVIA COM PAVIMENTAÇÃO DE PASSEIO PÚBLICO
 Proprietário: PREFEITURA MUNICIPAL DE QUITERIANÓPOLIS
 Endereço da Obra: SEDE DO MUNICÍPIO - QUITERIANÓPOLIS - CE

Nº	DESCRIÇÃO	DATA	PROJETO	DESENHO
REVISÕES				


PREFEITURA MUNICIPAL DE QUITERIANÓPOLIS-CE
 AVENIDA LAURINDO GOMES, S/N | CENTRO | QUITERIANÓPOLIS - CEARÁ
 CEP: 63.660-000

CONTEÚDO: PLANTA GERAL	PRANCHA: 01	PROJETO DE ARQUITETURA E URBANISMO
ETAPA 01	DATA 15/09/2025	Nº FOLHAS 01/12
ASSUNTO: PLANTA GERAL	DESENHO:	ESCALA: 1/200



LEGENDA:

- LIXEIRA COLETA SELETIVA 60L
- POSTE METÁLICO COM DUAS PETALAS E ILUMINAÇÃO EM LED
- ARBUSTO ESPÉCIE HANDROANTHUS IMPETIGINOSUS (pê Roxo) C/ ALTURA MÍNIMA DE 1,5m, ESPAÇADOS A CADA 20 Metros
- MEIO-FIO REBAIXADO
- GUIA DE MEIO FIO MOLDADO IN LOCO
- GUIA DE MEIO FIO MOLDADO IN LOCO
- PISO FULGET EM PLACAS COR MÉDIA 40x40cm
- TACHÃO REFLETIVO
- Bate-Roda Pré Moldado (17x12x50x13m)
- BANCO DE CONCRETO
- GRAMA SINTÉTICA
- ESTAQUEAMENTO



ASSINATURAS E APROVAÇÕES:

RESPONSÁVEL: _____ APROVAÇÃO: _____

Natureza: CONSTRUÇÃO DE CICLOVIA COM PAVIMENTAÇÃO DE PASSEIO PÚBLICO
 Proprietário: PREFEITURA MUNICIPAL DE QUITERIANÓPOLIS
 Endereço da Obra: SEDE DO MUNICÍPIO - QUITERIANÓPOLIS - CE

Nº	DESCRIÇÃO	DATA	PROJETO	DESENHO
REVISÕES				

PREFEITURA MUNICIPAL DE QUITERIANÓPOLIS-CE
 AVENIDA LAURINDO GOMES, S/N | CENTRO | QUITERIANÓPOLIS - CEARÁ
 CEP: 63.660-000

CONTEÚDO: DETALHE PLANTA BAIXA

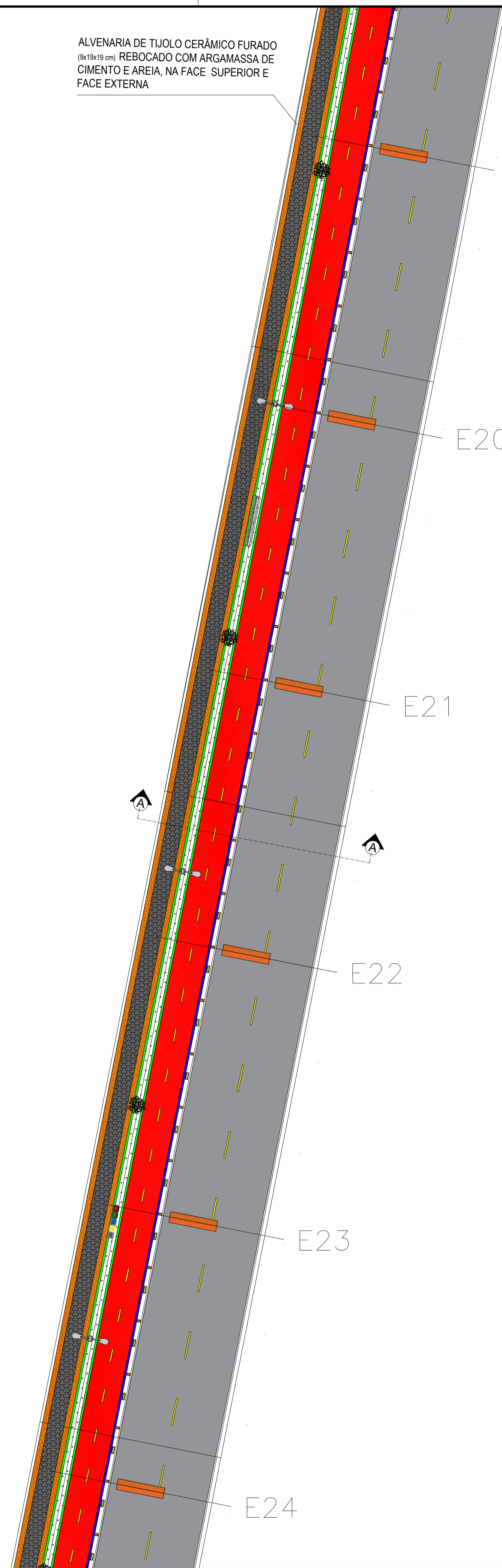
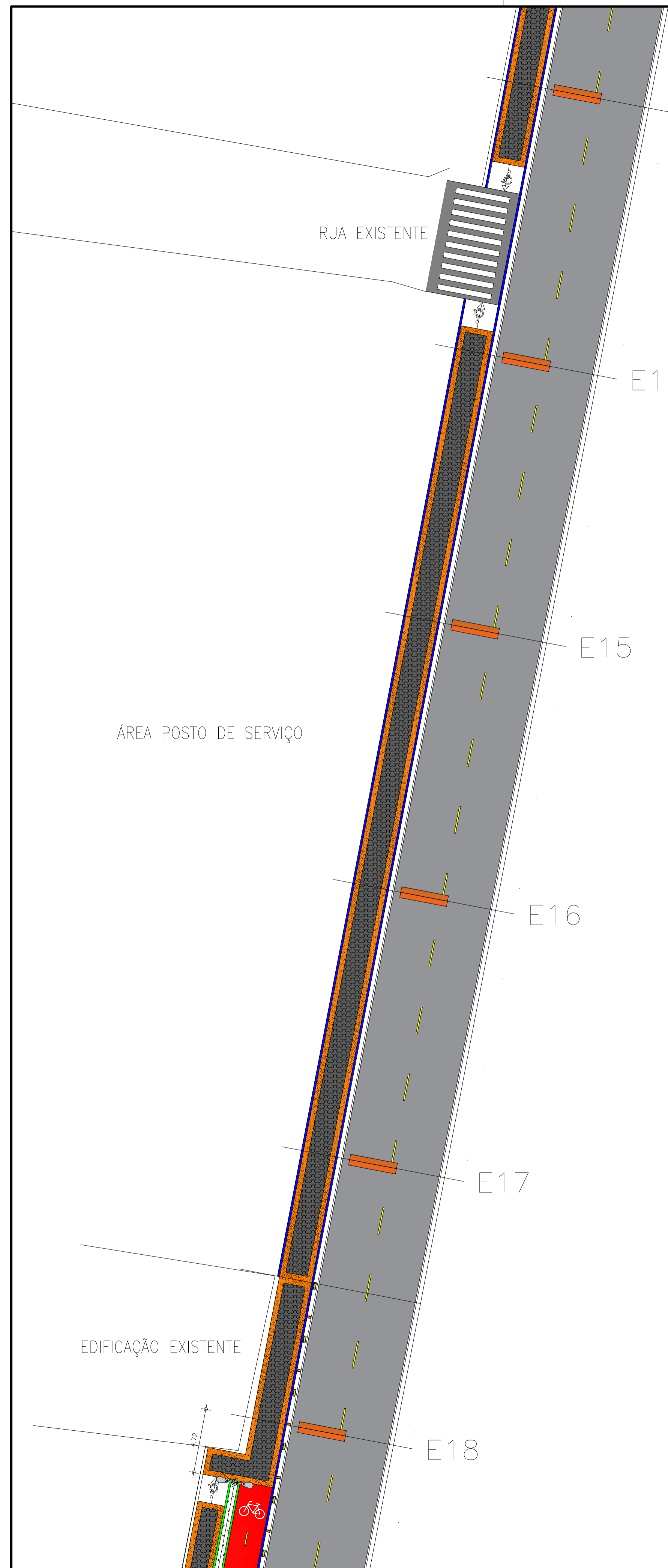
PRANCHA: **02**

ETAPA 01 DATA 15/09/2025 Nº FOLHAS 02/12


ASSUNTO: DETALHE PLANTA BAIXA

DESENHO: ESCALA: 1/200

ARQ
 PROJETO DE ARQUITETURA E URBANISMO



- LEGENDA:
- LIXEIRA COLETA SELETIVA 60L
 - POSTE METÁLICO COM DUAS PETALAS E ILUMINAÇÃO EM LED
 - ARBUSTO ESPÉCIE HANDROANTHUS IMPETIGINOSUS (pé Roxo) C/ ALTURA MÍNIMA DE 1,5m, ESPAÇADOS A CADA 20 Metros
 - MEIO-FIO REBAIXADO
 - GUIA DE MEIO FIO MOLDADO IN LOCO
 - GUIA DE MEIO FIO MOLDADO IN LOCO
 - GUIA DE MEIO FIO MOLDADO IN LOCO
 - PISO FULGET EM PLACAS COR MÊDIA 40x40cm
 - TACHÃO REFLETIVO
 - Bate-Roda Pré Moldado (17x12x50x13m)
 - BANCO DE CONCRETO
 - GRAMA SINTÉTICA
 - ESTAQUEAMENTO



ASSINATURAS E APROVAÇÕES:

RESPONSÁVEL: _____ APROVAÇÃO: _____

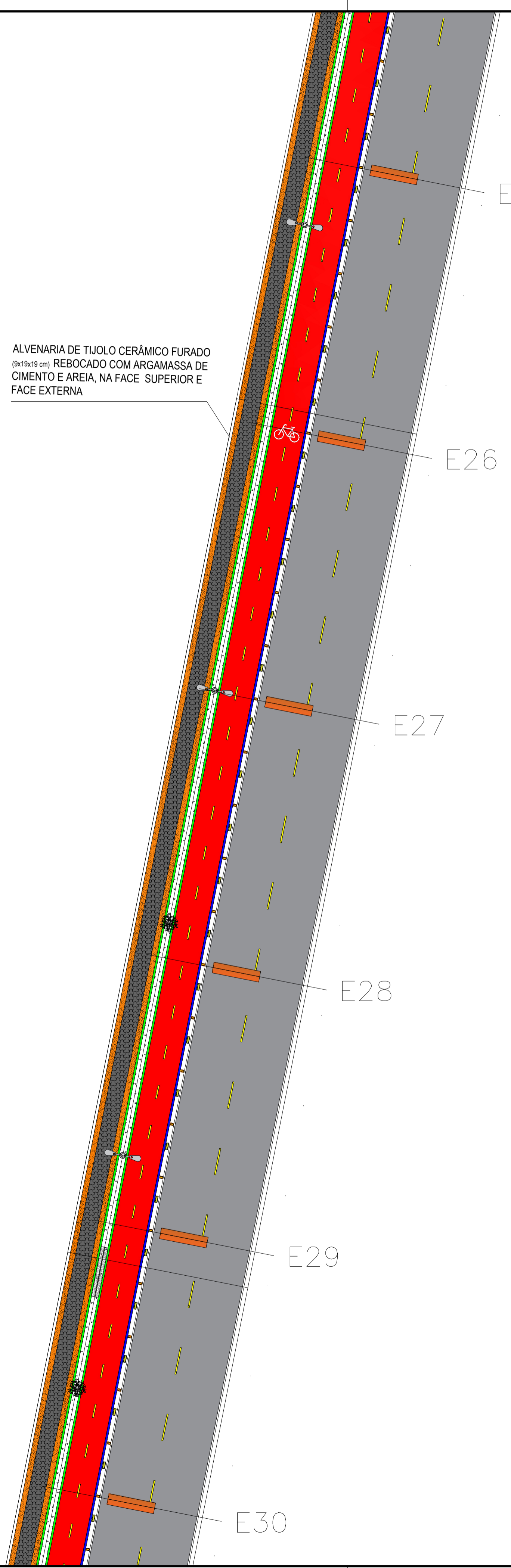
Natureza: CONSTRUÇÃO DE CICLOVIA COM PAVIMENTAÇÃO DE PASSEIO PÚBLICO
 Proprietário: PREFEITURA MUNICIPAL DE QUITERIANÓPOLIS
 Endereço da Obra: SEDE DO MUNICÍPIO - QUITERIANÓPOLIS - CE

Nº	DESCRIÇÃO	DATA	PROJETO	DESENHO
REVISÕES				

PREFEITURA MUNICIPAL DE QUITERIANÓPOLIS-CE
 AVENIDA LAURINDO GOMES, S/N | CENTRO | QUITERIANÓPOLIS - CEARÁ
 CEP: 63.660-000

CONTEÚDO: _____ PRANCHA: **03**
 ETAPA 01 DATA 15/09/2025 Nº FOLHAS 03/12 PROJETO DE ARQUITETURA E URBANISMO
 ASSUNTO: _____ DESENHO: _____ ESCALA: 1/200

ALVENARIA DE TIJOLO CERÂMICO FURADO (6x19x19 cm) REBOCADO COM ARGAMASSA DE CIMENTO E AREIA, NA FACE SUPERIOR E FACE EXTERNA



E25

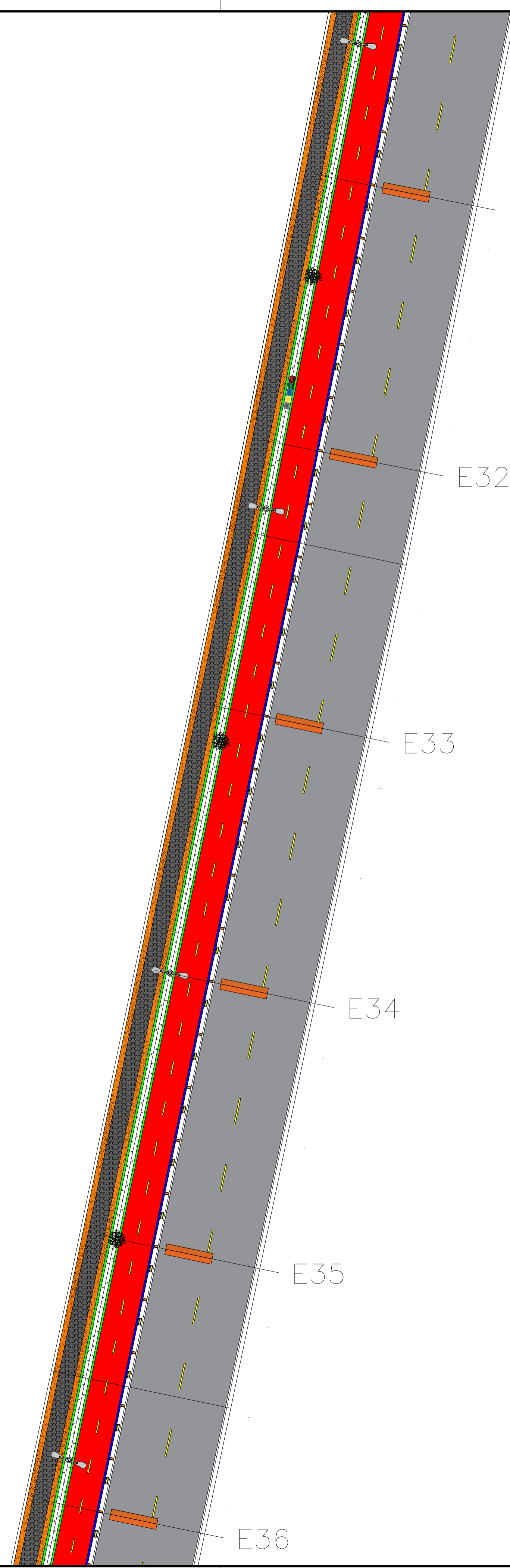
E26

E27

E28

E29

E30



E31

E32

E33

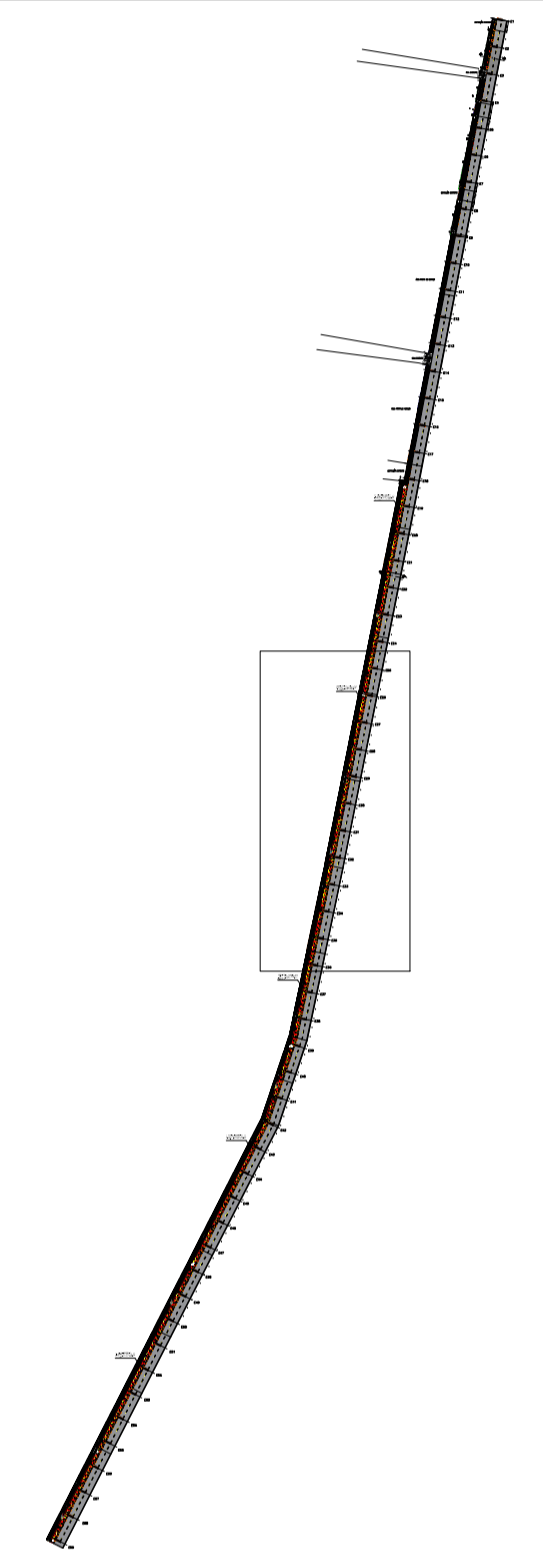
E34

E35

E36

- LEGENDA:
- LIXEIRA COLETA SELETIVA 60L
 - POSTE METÁLICO COM DUAS PETALAS E ILUMINAÇÃO EM LED
 - ARBUSTO ESPÉCIE HANDROANTHUS IMPETIGINOSUS (pê Roxo) C/ ALTURA MÍNIMA DE 1,5m, ESPAÇADOS A CADA 20 Metros
 - MEIO-FIO REBAIXADO
 - GUIA DE MEIO FIO MOLDADO IN LOCO
 - GUIA DE MEIO FIO MOLDADO IN LOCO
 - PISO FULGET EM PLACAS COR MÉDIA 40x40cm
 - TACHÃO REFLETIVO
 - Bate-Roda Pré Moldado (17x12x50x13m)
 - BANCO DE CONCRETO
 - GRAMA SINTÉTICA
 - ESTAQUEAMENTO

PLANTA CHAVE



ASSINATURAS E APROVAÇÕES:

RESPONSÁVEL: _____ APROVAÇÃO: _____

Natureza: CONSTRUÇÃO DE CICLOVIA COM PAVIMENTAÇÃO DE PASSEIO PÚBLICO
 Proprietário: PREFEITURA MUNICIPAL DE QUITERIANÓPOLIS
 Endereço da Obra: SEDE DO MUNICÍPIO - QUITERIANÓPOLIS - CE

Nº	DESCRIÇÃO	DATA	PROJETO	DESENHO
REVISÕES				

PREFEITURA MUNICIPAL DE QUITERIANÓPOLIS-CE
 AVENIDA LAURINDO GOMES, S/N | CENTRO | QUITERIANÓPOLIS - CEARÁ
 CEP: 63.660-000

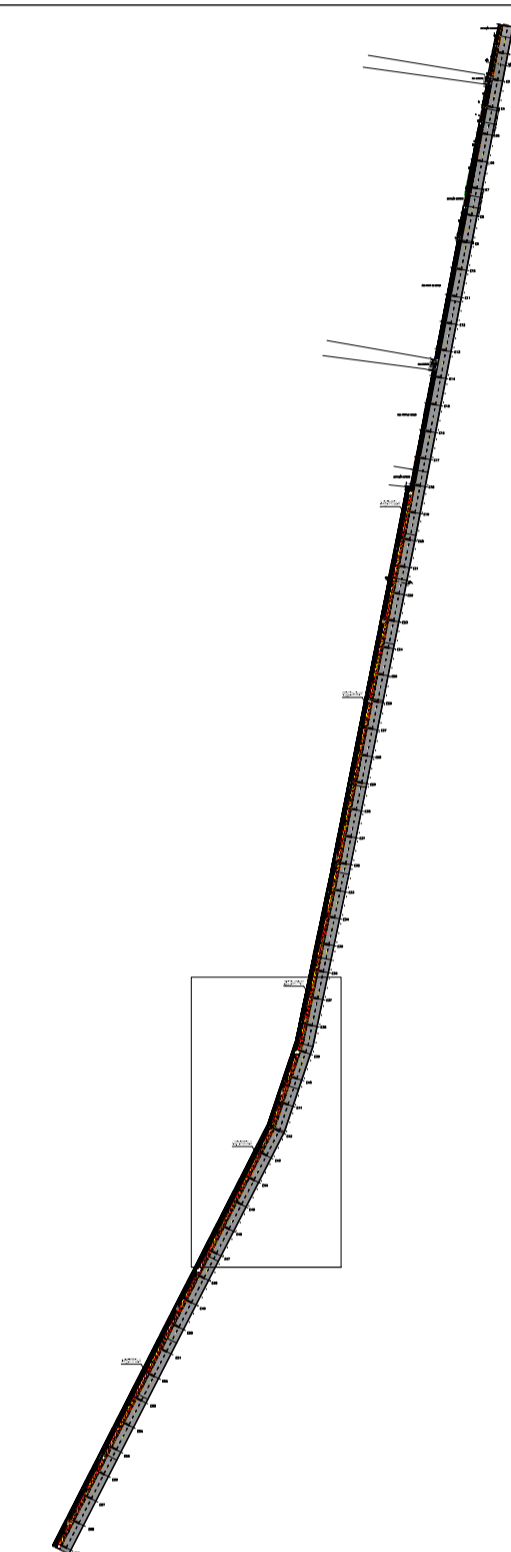
CONTEÚDO: _____ PRANCHA: **04**
 ETAPA 01 DATA 15/09/2025 Nº FOLHAS 04/12 PROJETO DE ARQUITETURA E URBANISMO
 ASSUNTO: _____ DESENHO: _____ ESCALA: 1/200

ALVENARIA DE TIJOLO CERÂMICO FURADO (9x19x19 cm) REBOCADO COM ARGAMASSA DE CIMENTO E AREIA, NA FACE SUPERIOR E FACE EXTERNA

ALVENARIA DE TIJOLO CERÂMICO FURADO (9x19x19 cm) REBOCADO COM ARGAMASSA DE CIMENTO E AREIA, NA FACE SUPERIOR E FACE EXTERNA

- LEGENDA:
-  LIXEIRA COLETA SELETIVA 60L
 -  POSTE METÁLICO COM DUAS PETALAS E ILUMINAÇÃO EM LED
 -  ARBUSTO ESPÉCIE HANDROANTHUS IMPETIGINOSUS (pê Roxo) C/ ALTURA MÍNIMA DE 1,5m, ESPAÇADOS A CADA 20 Metros
 -  MEIO-FIO REBAIXADO
 -  GUIA DE MEIO FIO MOLDADO IN LOCO
 -  GUIA DE MEIO FIO MOLDADO IN LOCO
 -  PISO FULGET EM PLACAS COR MÉDIA 40x40cm
 -  TACHÃO REFLETIVO
 -  Bate-Roda Pré Moldado (17x12x50x13m)
 -  BANCO DE CONCRETO
 -  GRAMA SINTÉTICA
 -  ESTAQUEAMENTO

PLANTA CHAVE



ASSINATURAS E APROVAÇÕES:

RESPONSÁVEL:	APROVAÇÃO:
--------------	------------

Natureza: CONSTRUÇÃO DE CICLOVIA COM PAVIMENTAÇÃO DE PASSEIO PÚBLICO
 Proprietário: PREFEITURA MUNICIPAL DE QUITERIANÓPOLIS
 Endereço da Obra: SEDE DO MUNICÍPIO - QUITERIANÓPOLIS - CE

Nº	DESCRIÇÃO	DATA	PROJETO	DESENHO
REVISÕES				


PREFEITURA MUNICIPAL DE QUITERIANÓPOLIS-CE AVENIDA LAURINDO GOMES, S/N CENTRO QUITERIANÓPOLIS - CEARÁ CEP: 63.660-000		PRANCHA: 05	ARQ
CONTEÚDO:	ETAPA 01	DATA 15/09/2025	Nº FOLHAS 05/12
ASSUNTO:	DESENHO:		ESCALA: 1/200



LADEIRA DE TIJOLO CERÂMICO FURADO REBOCADO COM ARGAMASSA DE CIMENTO E AREIA, NA FACE SUPERIOR E INTERNA

- LEGENDA:
- LIXEIRA COLETA SELETIVA 60L
 - POSTE METÁLICO COM DUAS PETALAS E ILUMINAÇÃO EM LED
 - ARBUSTO ESPÉCIE HANDROANTHUS IMPETIGINOSUS (pé Roxo) C/ ALTURA MÍNIMA DE 1,5m, ESPAÇADOS A CADA 20 Metros
 - MEIO-FIO REBAIXADO
 - GUIA DE MEIO FIO MOLDADO IN LOCO
 - GUIA DE MEIO FIO MOLDADO IN LOCO
 - PISO FULGET EM PLACAS COR MÉDIA 40x40cm
 - TACHÃO REFLETIVO
 - Bate-Roda Pré Moldado (17x12x50x13m)
 - BANCO DE CONCRETO
 - GRAMA SINTÉTICA
 - ESTAQUEAMENTO

PLANTA CHAVE



ASSINATURAS E APROVAÇÕES:

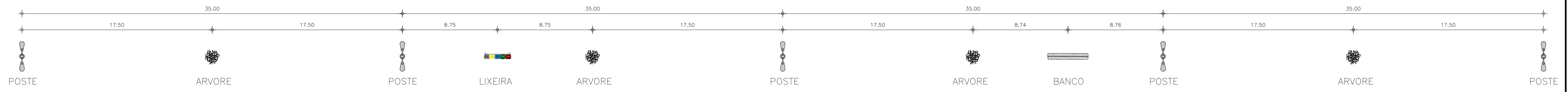
RESPONSÁVEL:	APROVAÇÃO:
--------------	------------

Natureza: CONSTRUÇÃO DE CICLOVIA COM PAVIMENTAÇÃO DE PASSEIO PÚBLICO
 Proprietário: PREFEITURA MUNICIPAL DE QUITERIANÓPOLIS
 Endereço da Obra: SEDE DO MUNICÍPIO - QUITERIANÓPOLIS - CE

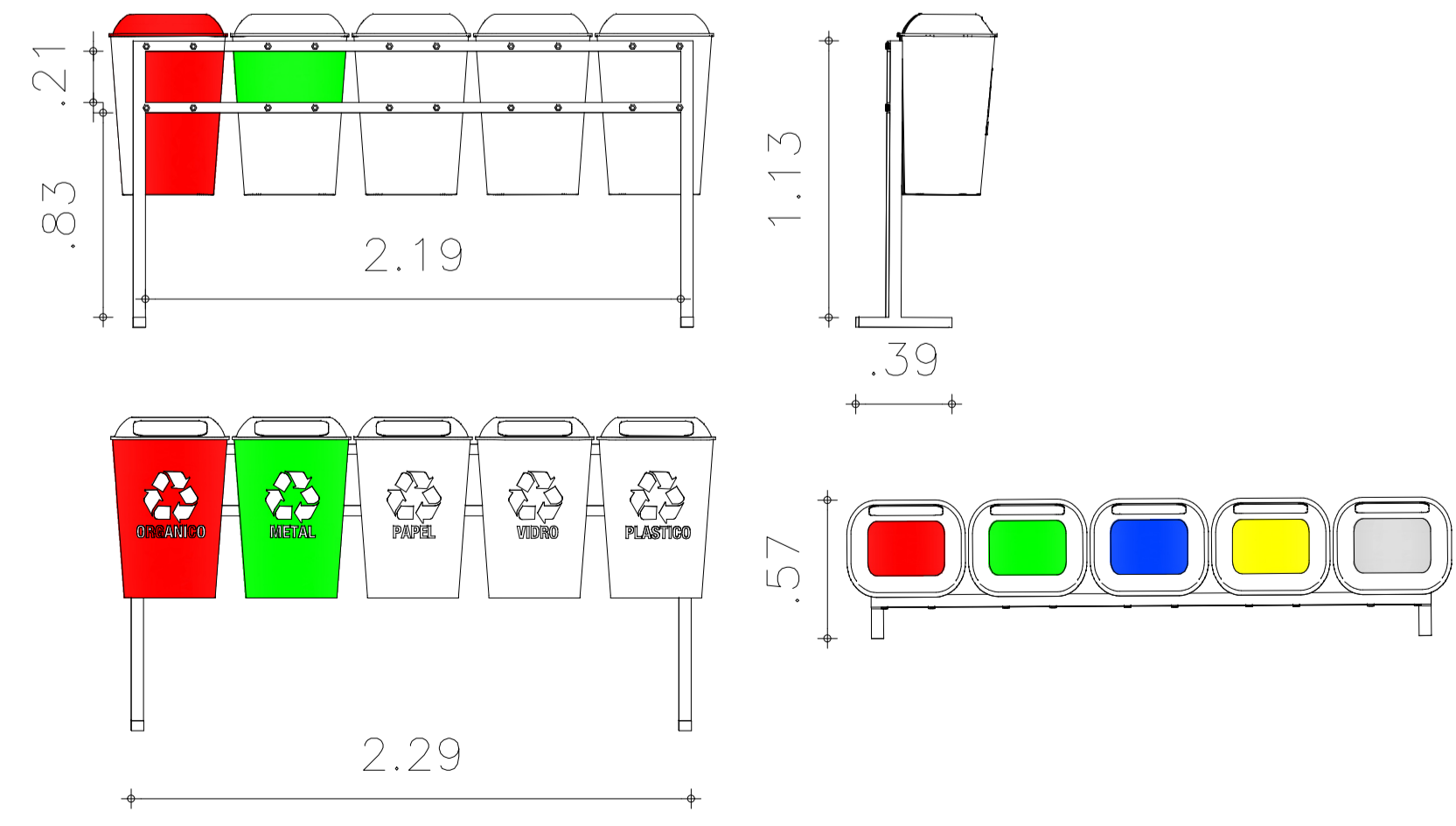

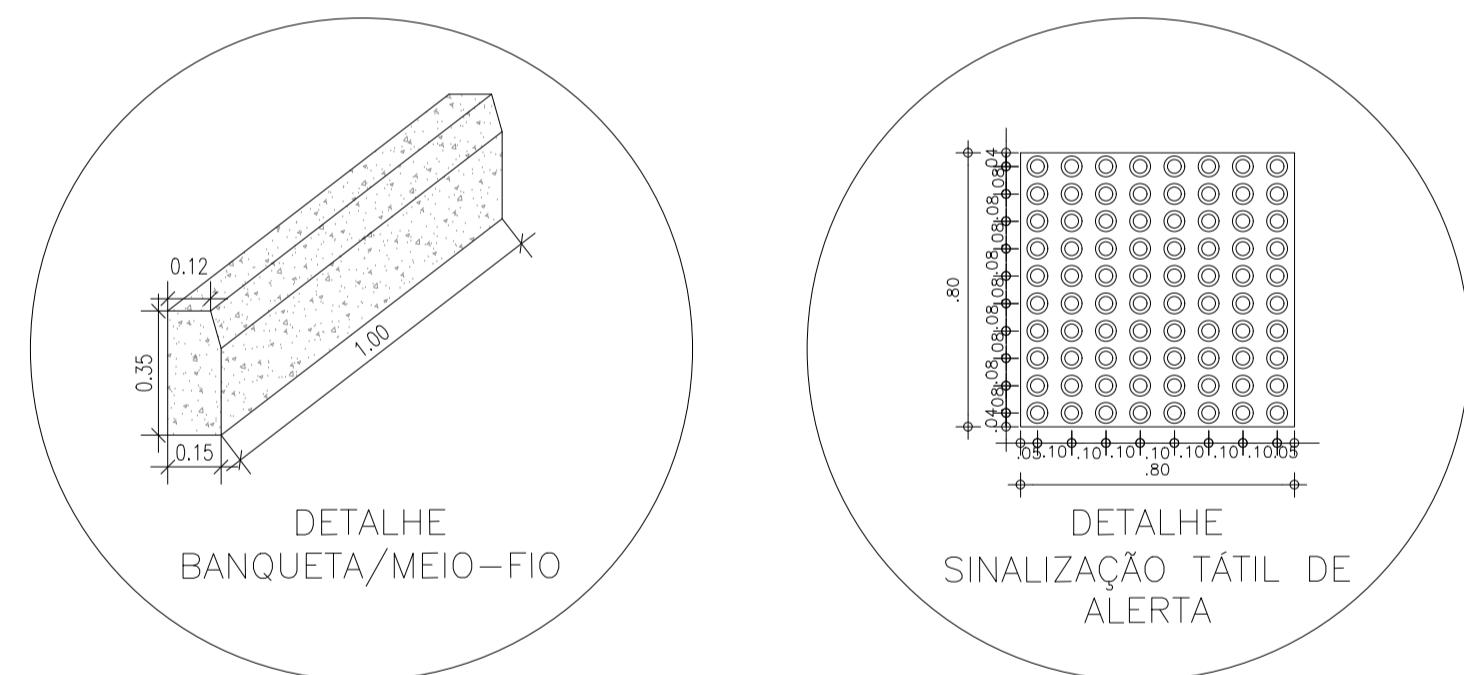
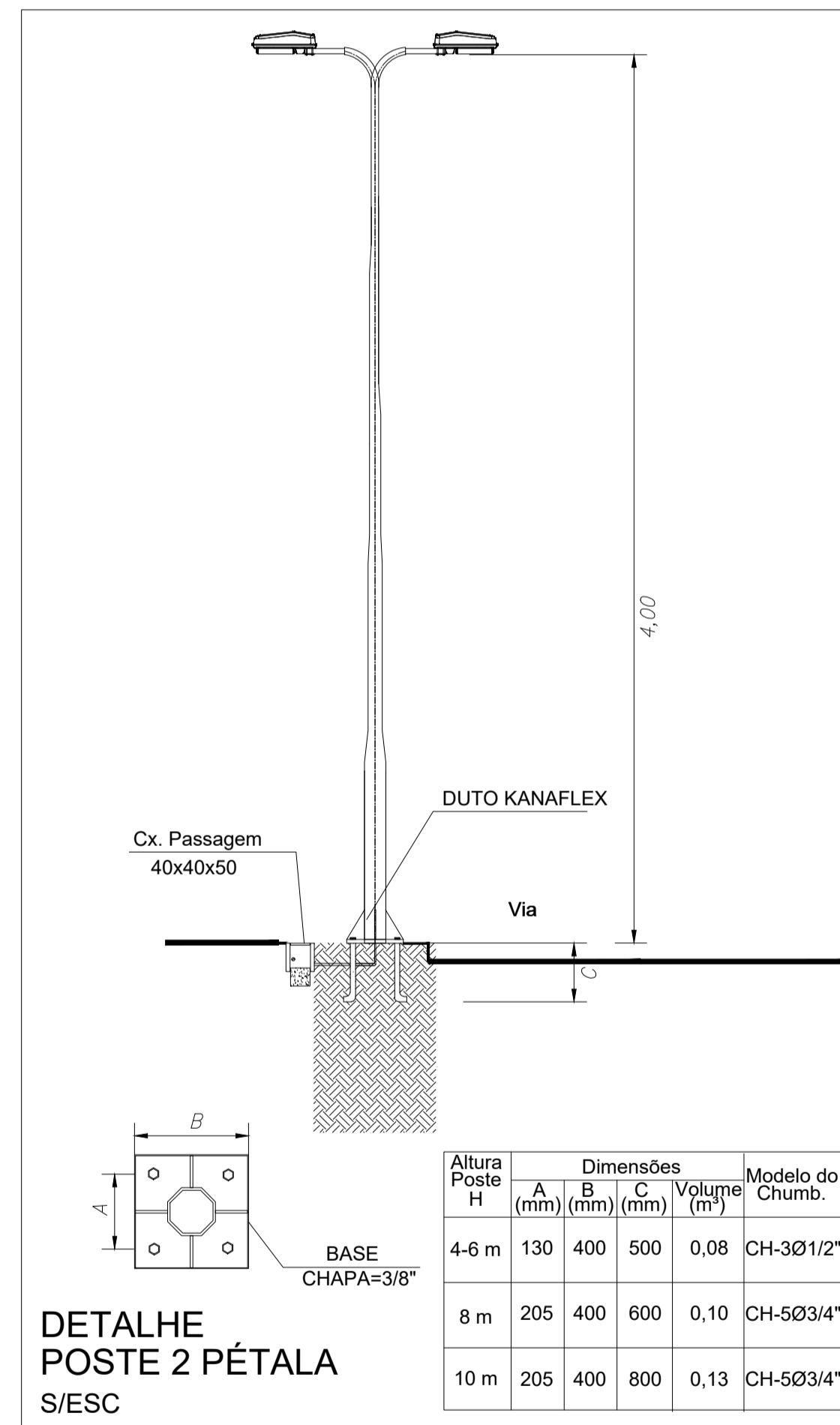
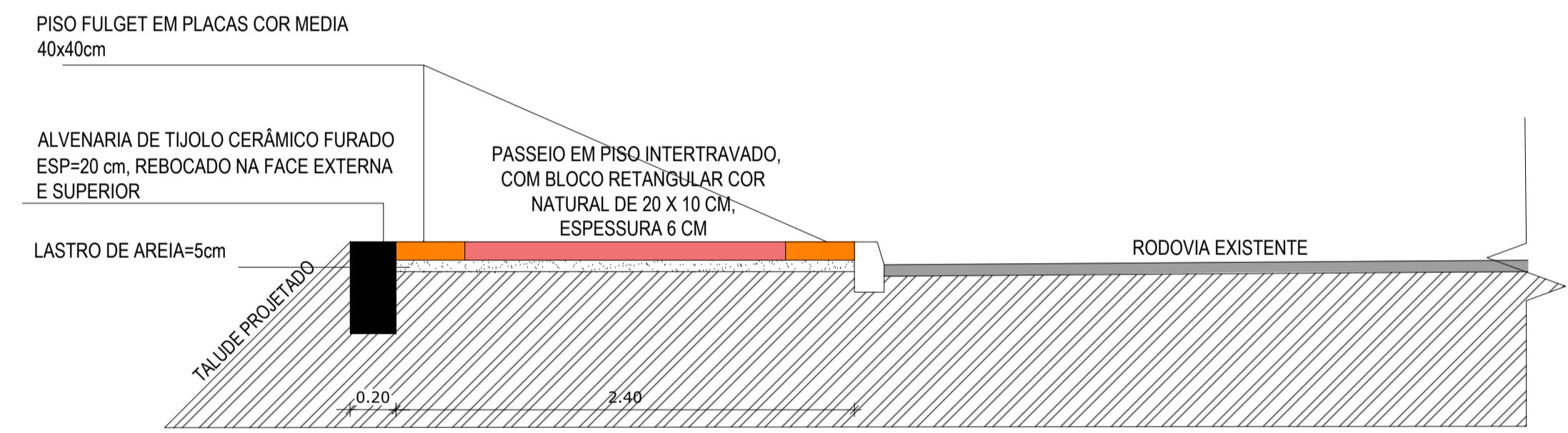
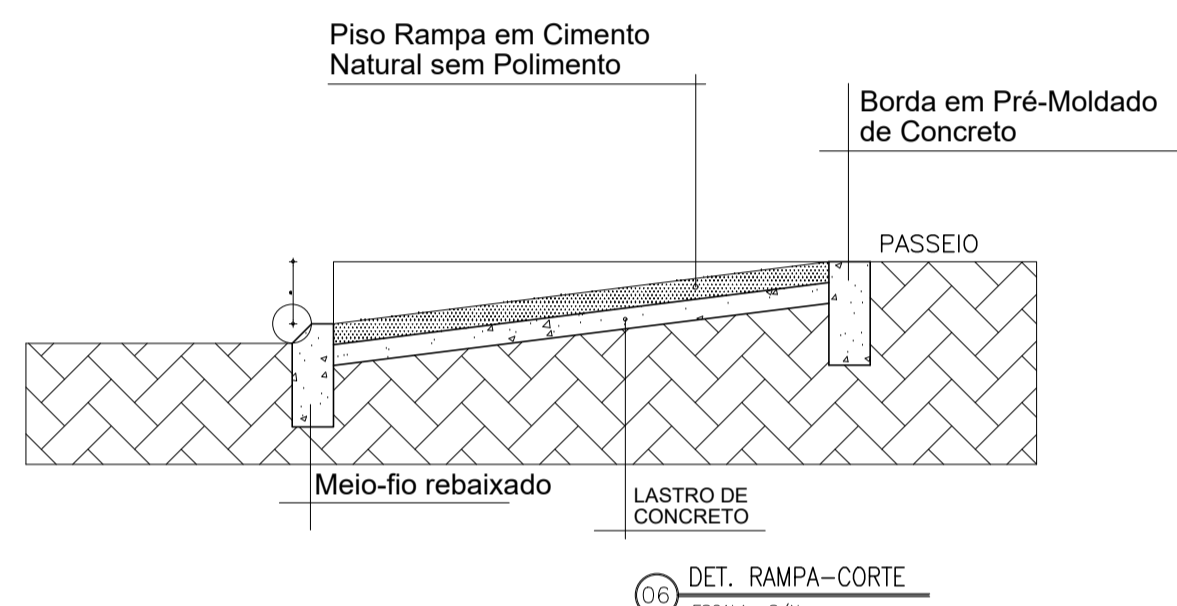
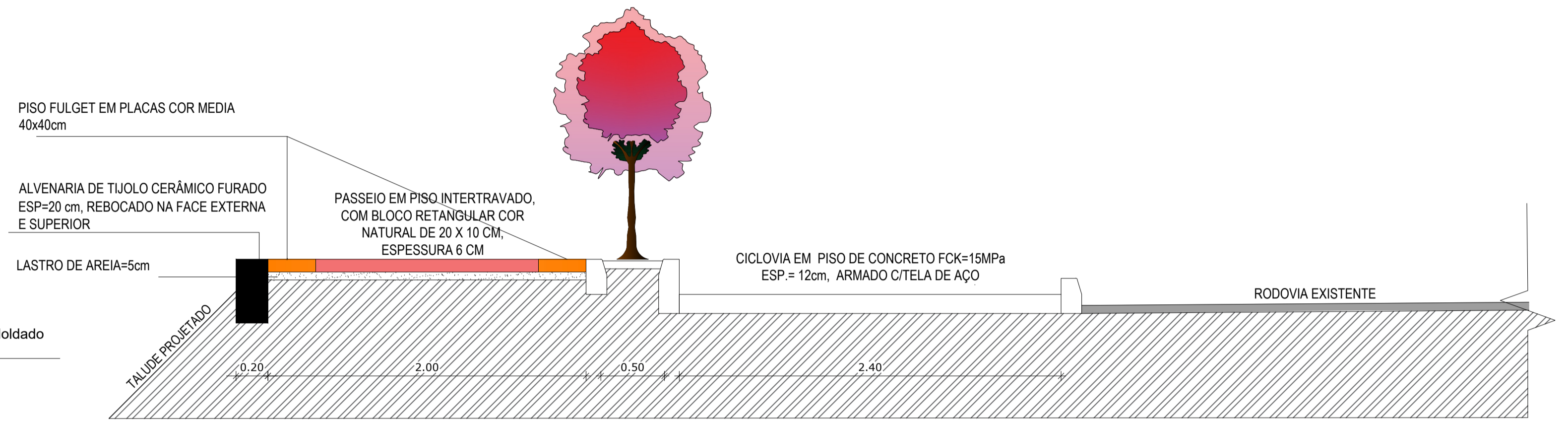
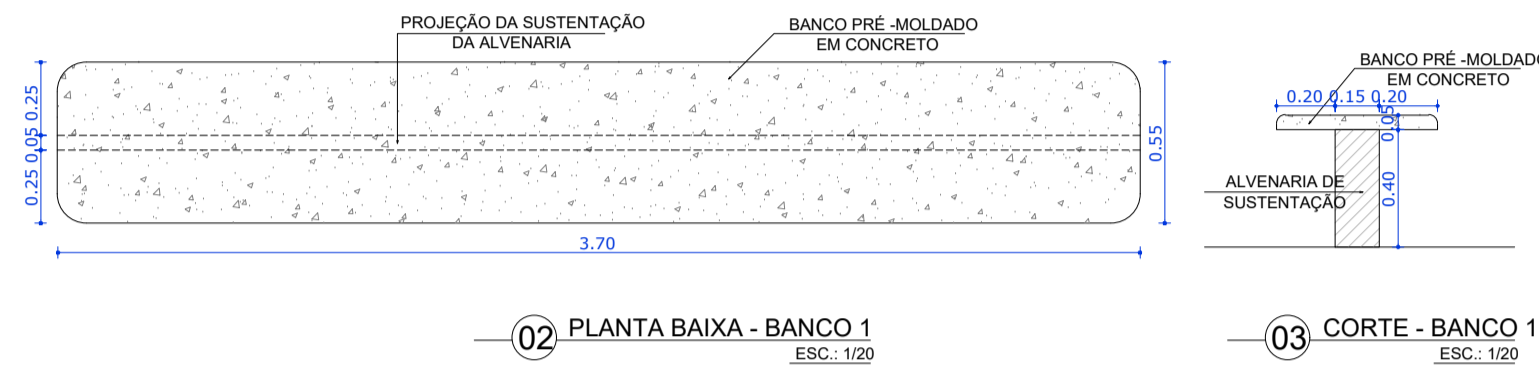
Nº	DESCRIÇÃO	DATA	PROJETO	DESENHO
REVISÕES				

PREFEITURA MUNICIPAL DE QUITERIANÓPOLIS-CE
 AVENIDA LAURINDO GOMES, S/N | CENTRO | QUITERIANÓPOLIS - CEARÁ
 CEP: 63.660-000

CONTEÚDO:	PRANCHA:	06	ARQ
ETAPA 01	DATA 15/09/2025	Nº FOLHAS 06/12	PROJETO DE ARQUITETURA E URBANISMO
ASSUNTO:	DESENHO:		ESCALA: 1/200



01 DET. INTERVALOS ENTRE EQUIPAMENTOS URBANOS



ASSINATURAS E APROVAÇÕES:

RESPONSÁVEL: _____ APROVAÇÃO: _____

Natureza: CONSTRUÇÃO DE CICLOVIA COM PAVIMENTAÇÃO DE PASSEIO PÚBLICO
 Proprietário: PREFEITURA MUNICIPAL DE QUITERIANÓPOLIS
 Endereço da Obra: SEDE DO MUNICÍPIO - QUITERIANÓPOLIS - CE

Nº	DESCRIÇÃO	DATA	PROJETO	DESENHO
REVISÕES				

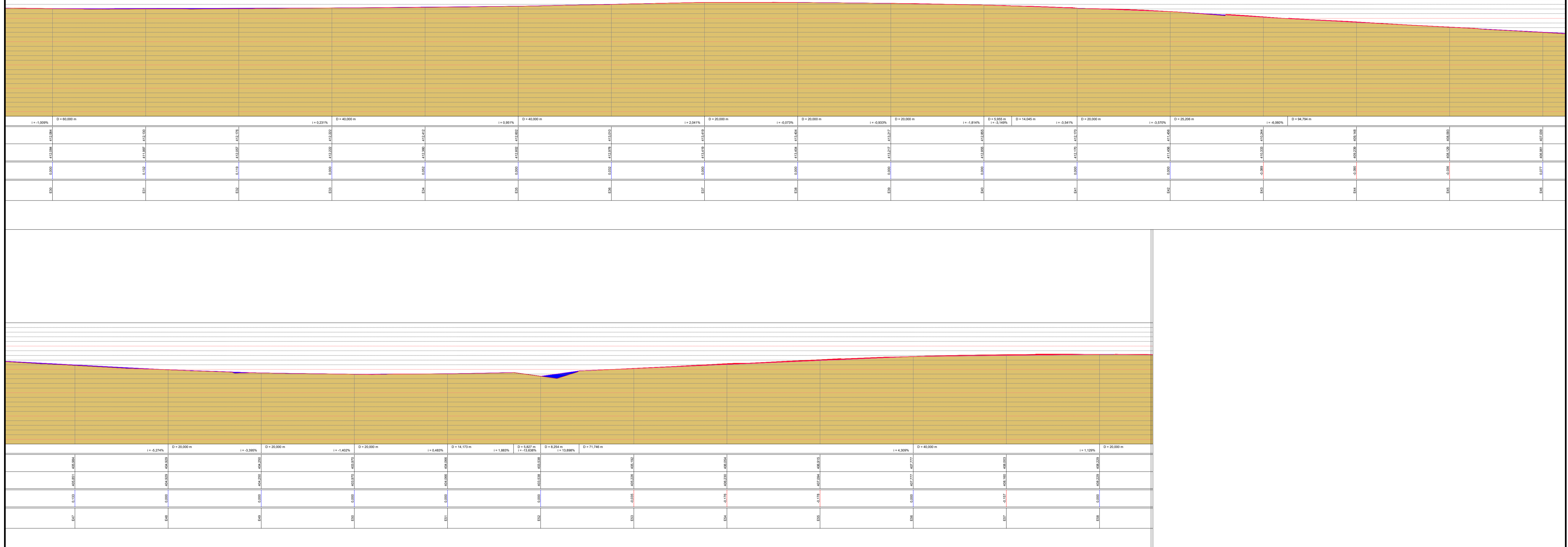
PREFEITURA MUNICIPAL DE QUITERIANÓPOLIS-CE
 AVENIDA LAURINDO GOMES, S/N | CENTRO | QUITERIANÓPOLIS - CEARÁ
 CEP: 63.650-000

CONTEÚDO: DETALHES CONSTRUTIVOS
 CORTES

PRANCHA: **07**
 Nº FOLHAS: 07/12
 PROJETO DE ARQUITETURA E URBANISMO

ASSUNTO: PLANTA BAIXA
 DESENHO: _____
 ESCALA: INDICADA

Perfil Longitudinal Passeio da Avenida Laurindo Gomes a Ponte do Peixe



ASSINATURAS E APROVAÇÕES:

RESPONSÁVEL: _____ APROVAÇÃO: _____

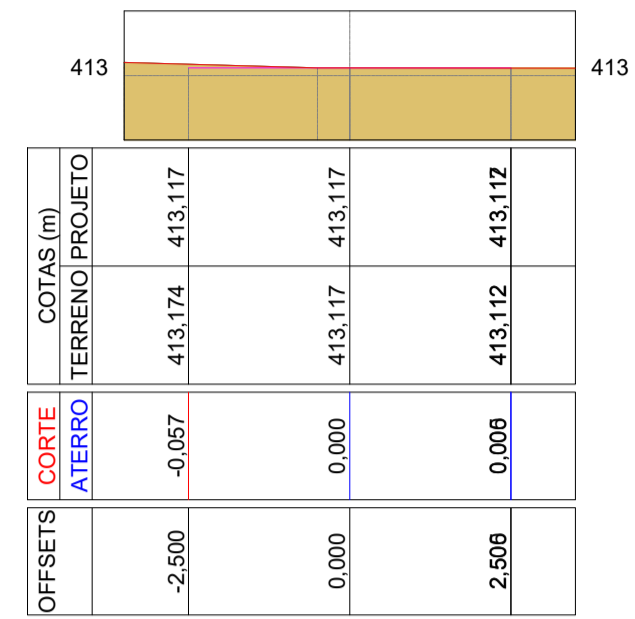
Natureza: CONSTRUÇÃO DE CICLOVIA COM PAVIMENTAÇÃO DE PASSEIO PÚBLICO
 Proprietário: PREFEITURA MUNICIPAL DE QUITERIANÓPOLIS
 Endereço da Obra: SEDE DO MUNICÍPIO - QUITERIANÓPOLIS - CE

Nº	DESCRIÇÃO	DATA	PROJETO	DESENHO
REVISÕES				

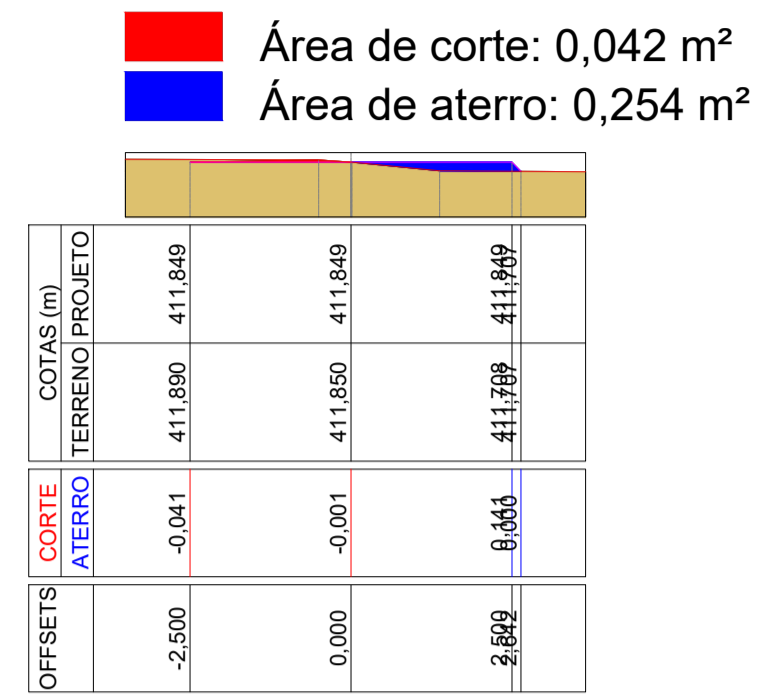
PREFEITURA MUNICIPAL DE QUITERIANÓPOLIS-CE
 AVENIDA LAURINDO GOMES, S/N | CENTRO | QUITERIANÓPOLIS - CEARÁ
 CEP: 63.650-000

CONTEÚDO: PERFIL LONGITUDINAL	PRANCHA: 09	PROJETO DE ARQUITETURA E URBANISMO
ETAPA 01	DATA 15/09/2025	Nº FOLHAS 09/12
ASSUNTO: PERFIL LONGITUDINAL	DESENHO: ESCALA: INDICADA	

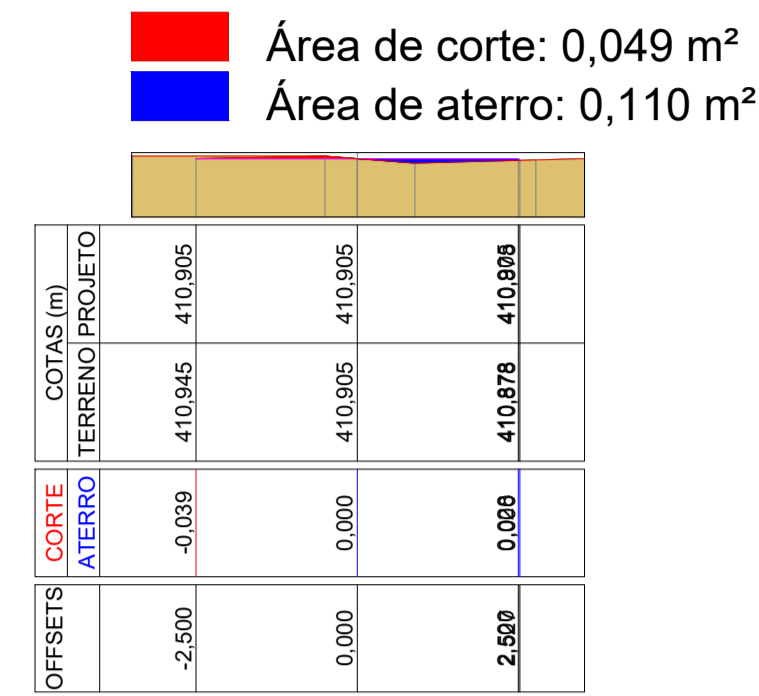
E0




E1



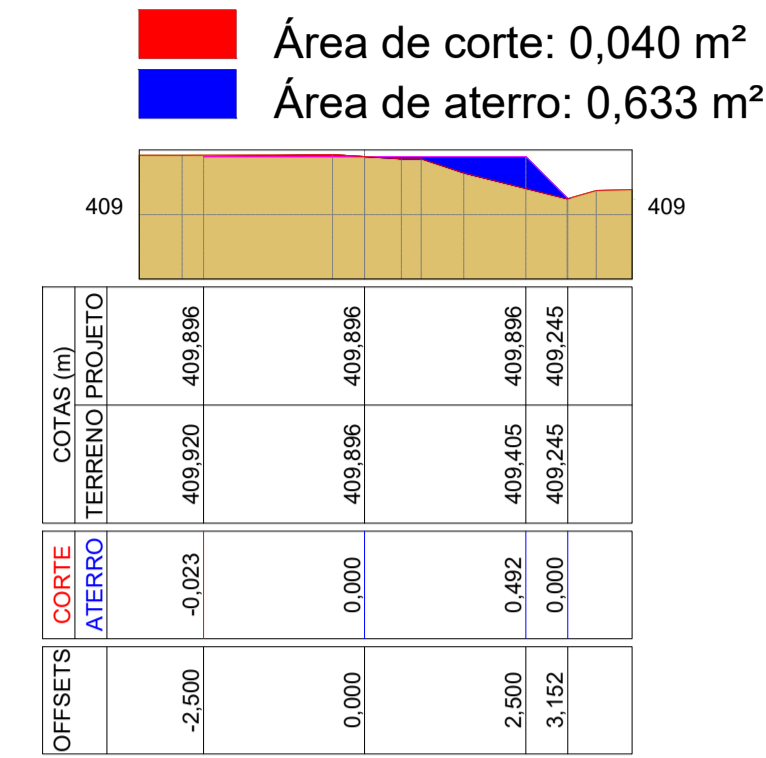
E2



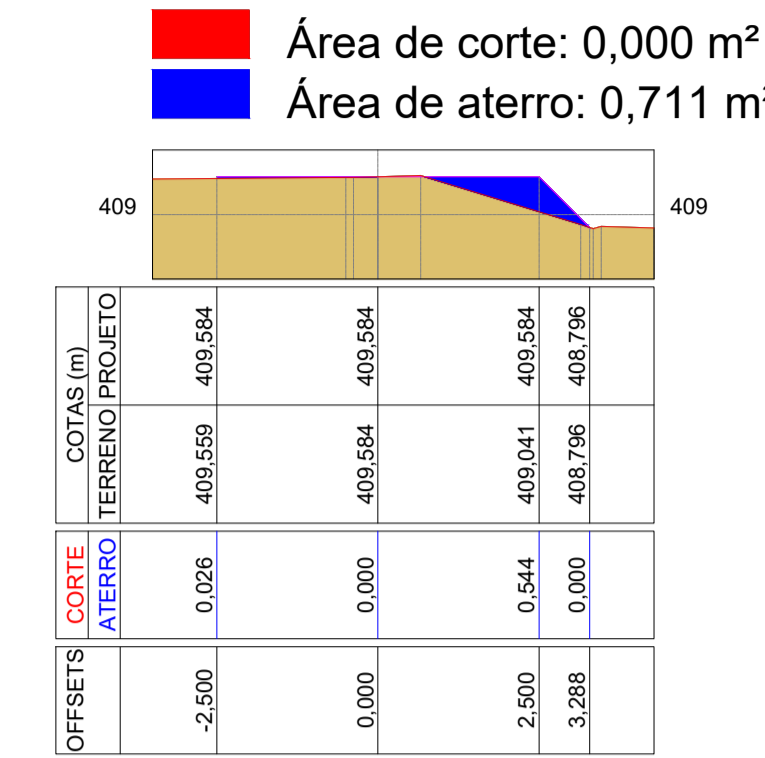
E3



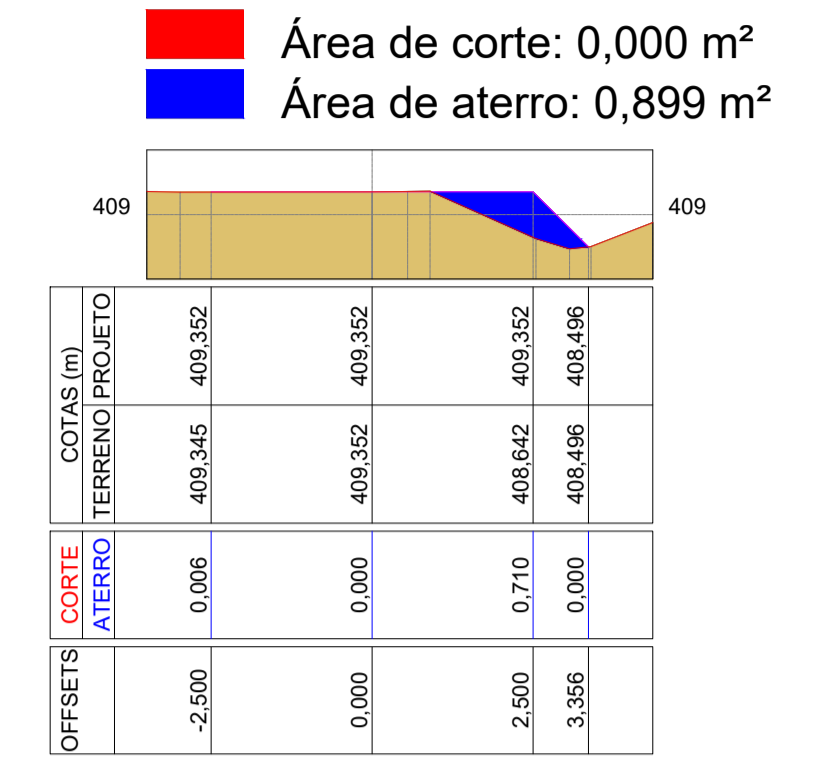
E4



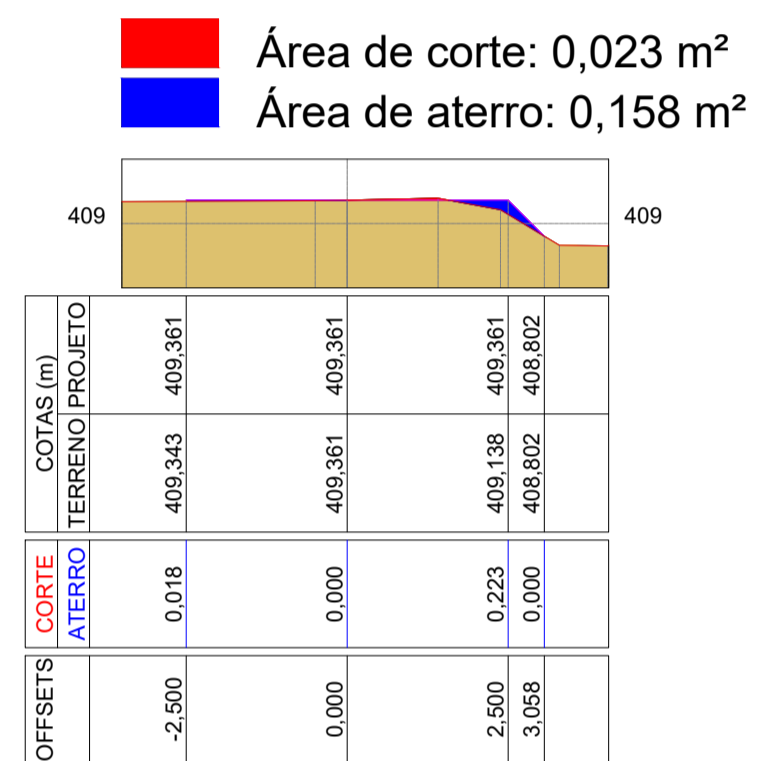
E5




E6



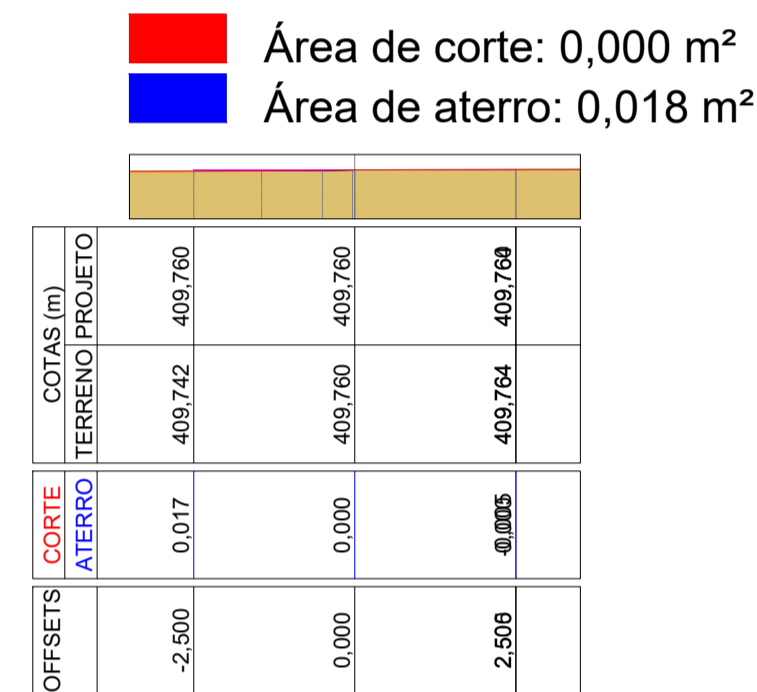
E7



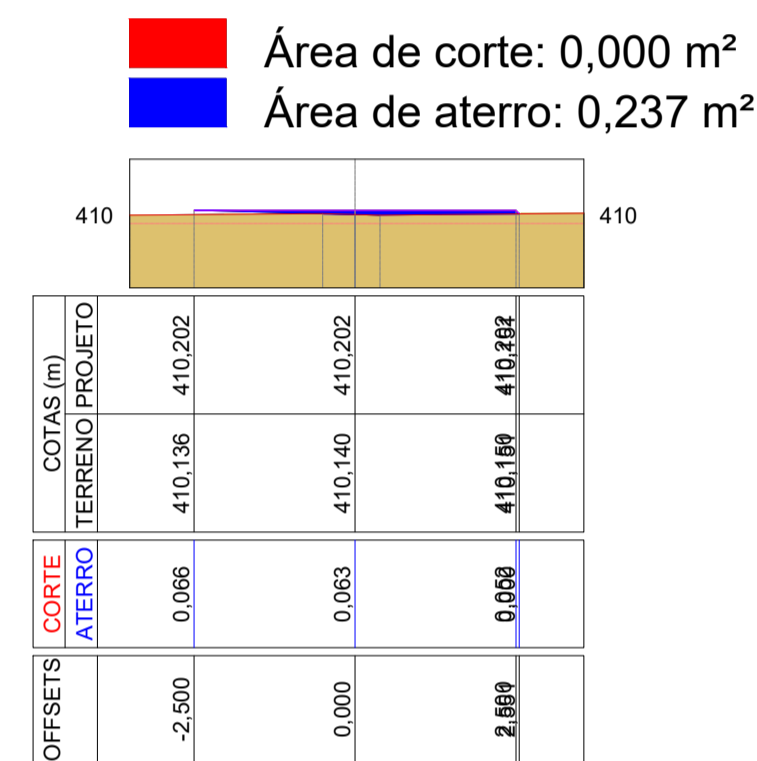
E8



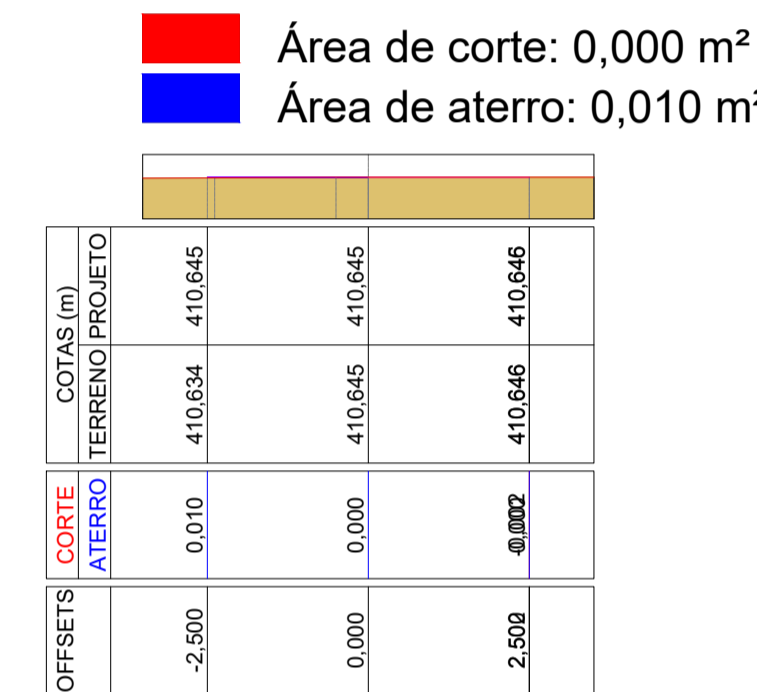
E9



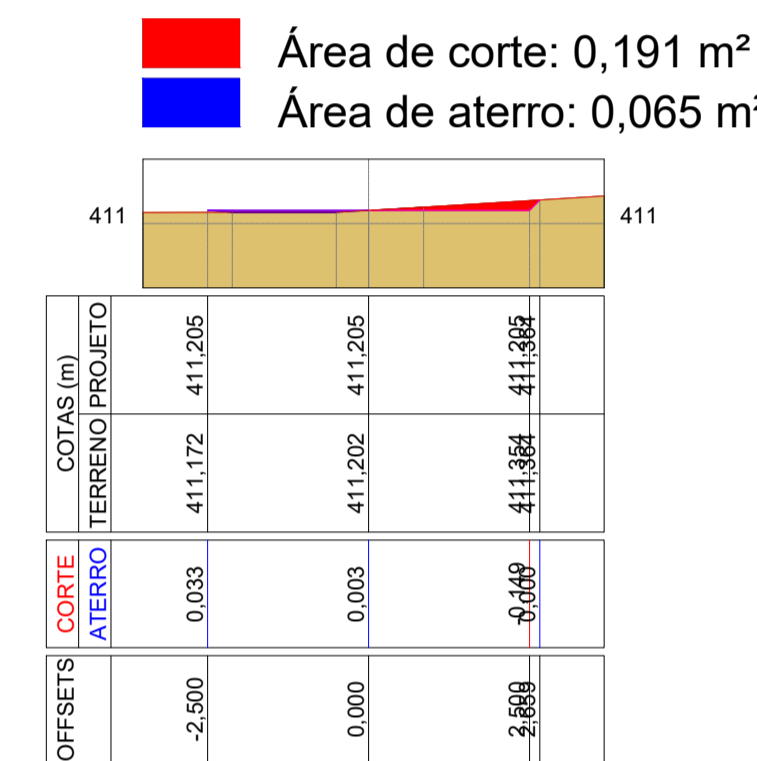
E10



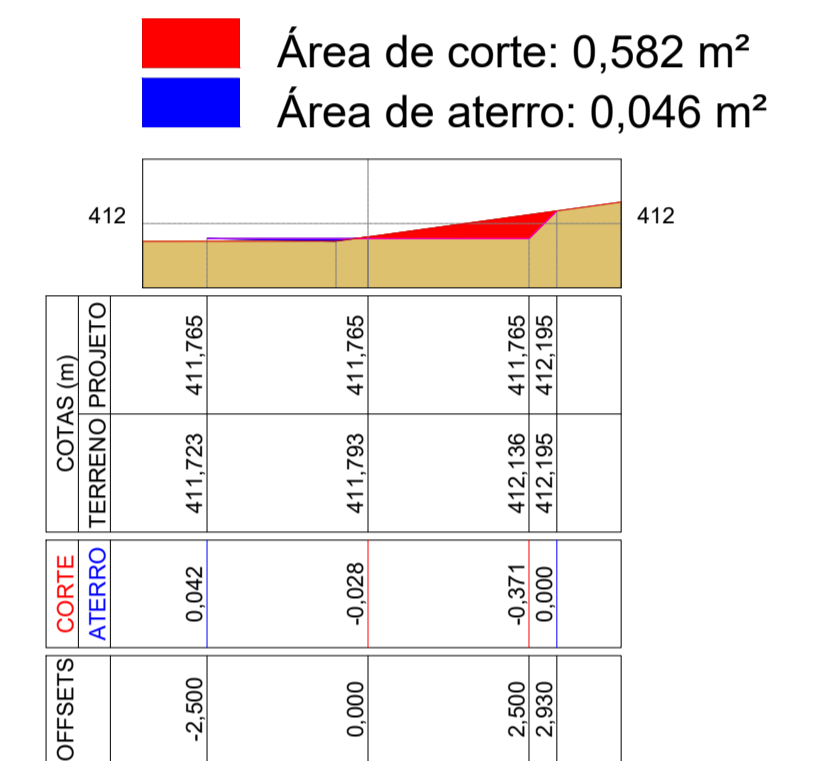
E11



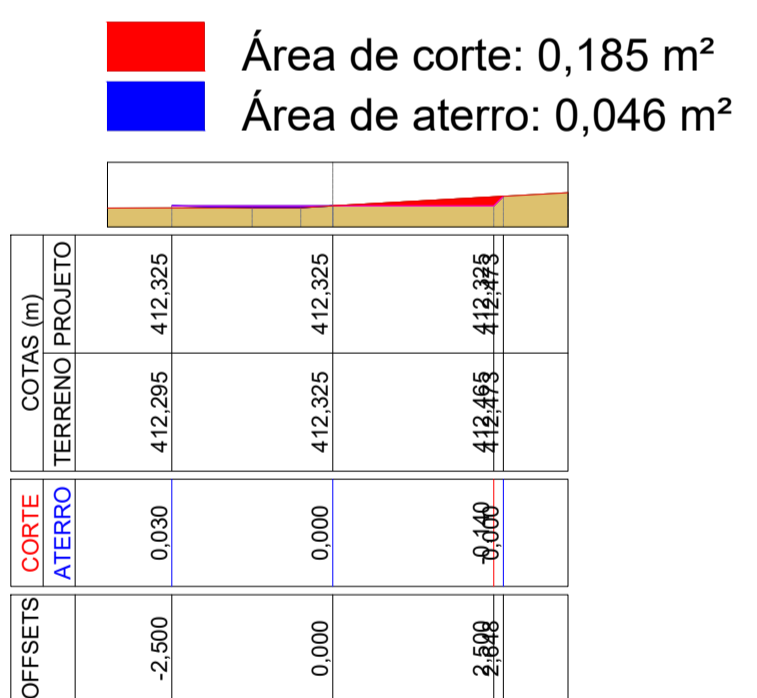
E12



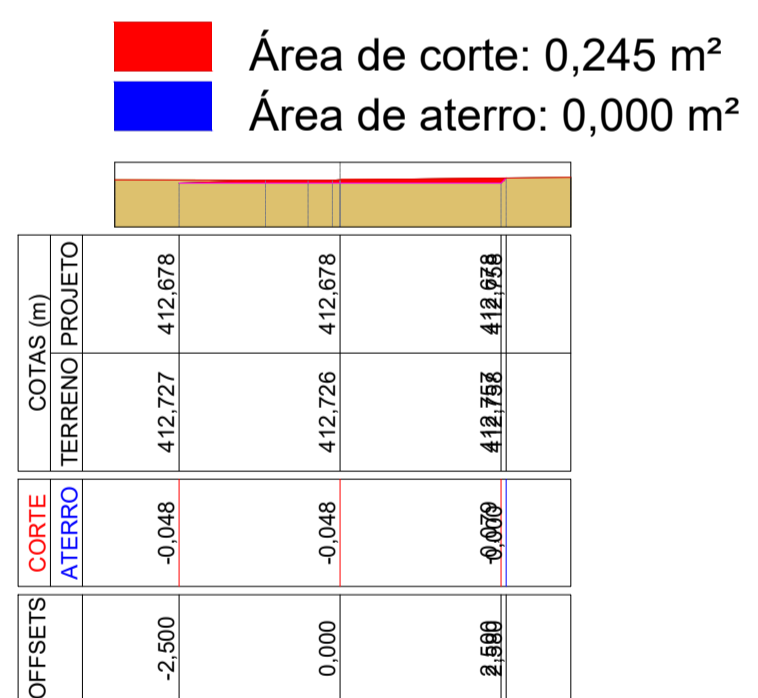
E13



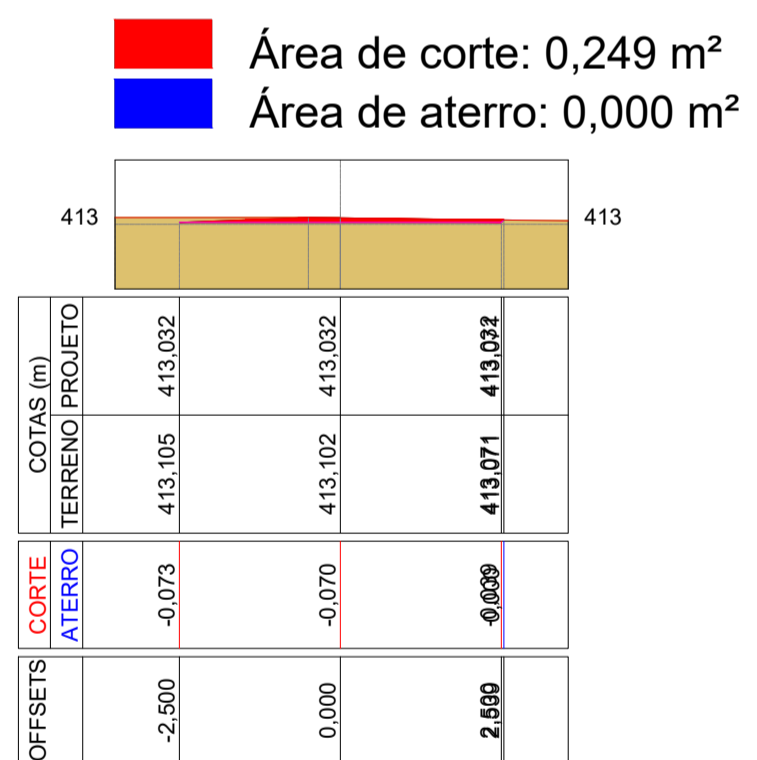
E14



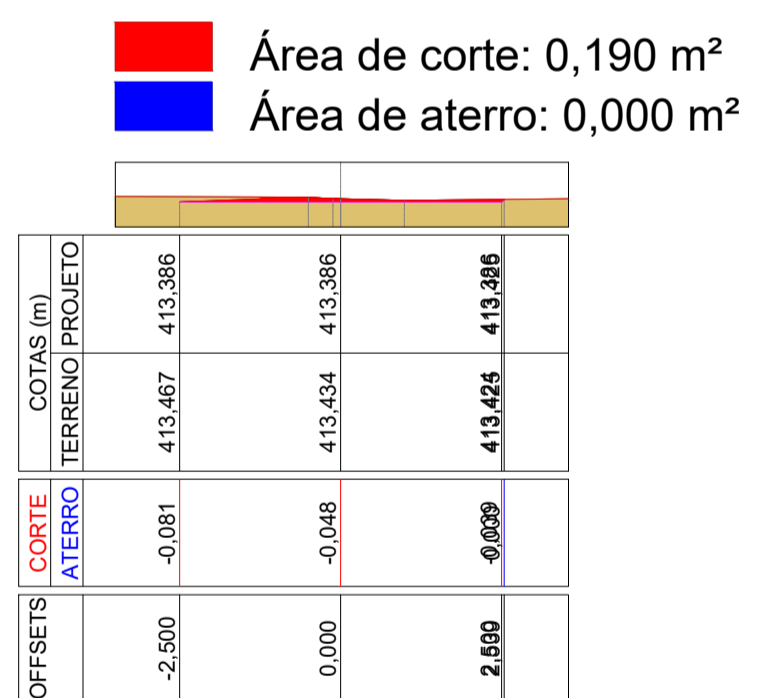
E15



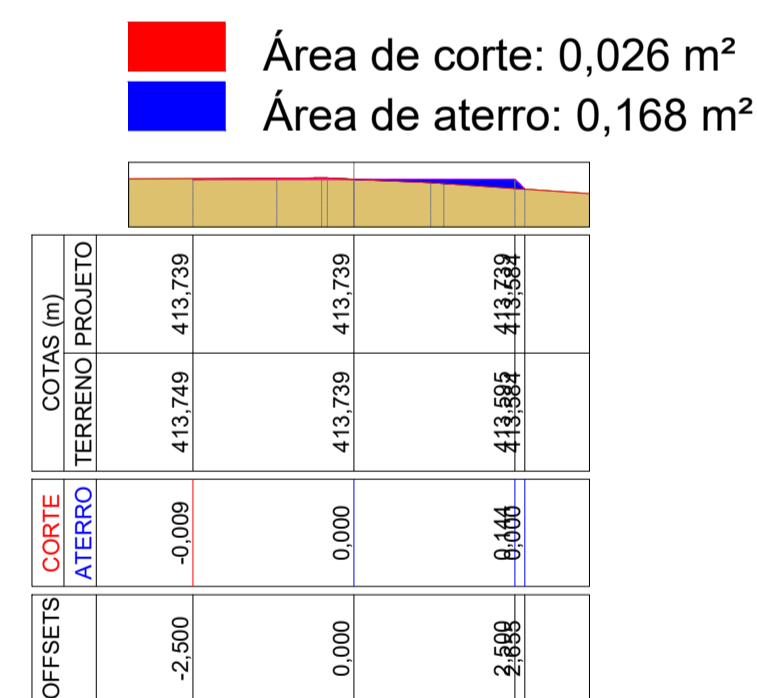
E16



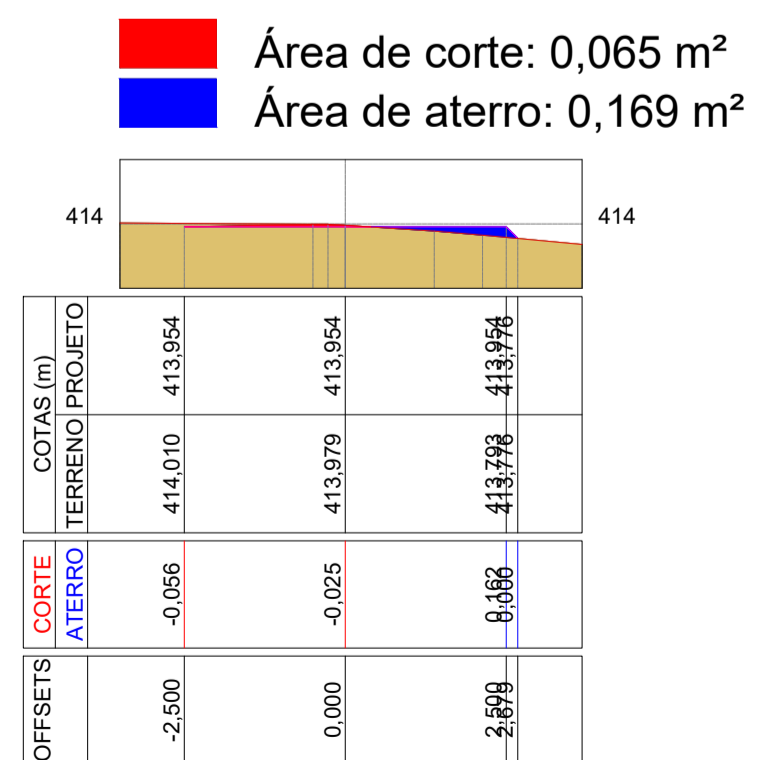
E17



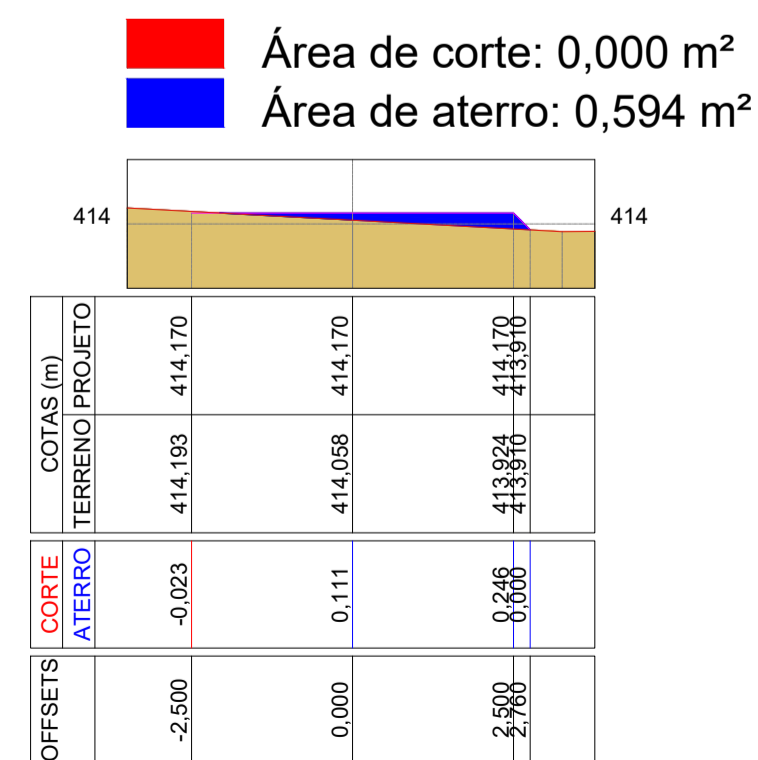
E18




E19



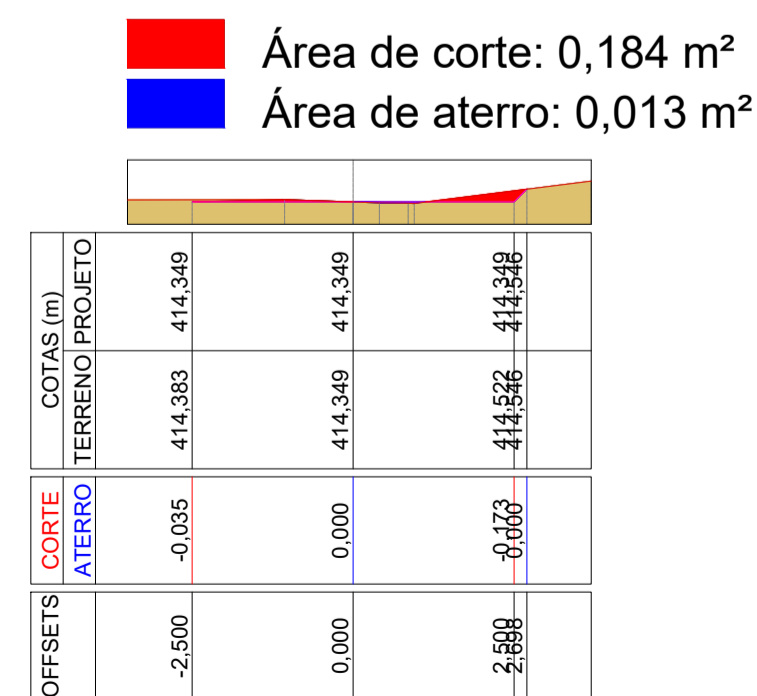
E20



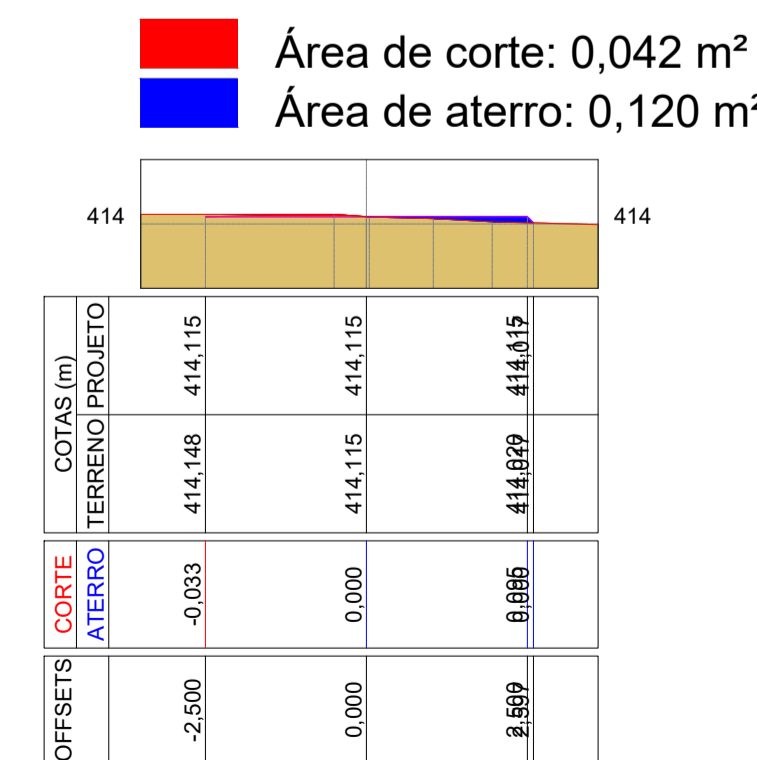
E21



E22



E23



ASSINATURAS E APROVAÇÕES:

RESPONSÁVEL:

APROVAÇÃO:

Natureza: CONSTRUÇÃO DE CICLOVIA COM PAVIMENTAÇÃO DE PASSEIO PÚBLICO

Proprietário: PREFEITURA MUNICIPAL DE QUITERIANÓPOLIS

Endereço da Obra: SEDE DO MUNICÍPIO - QUITERIANÓPOLIS - CE

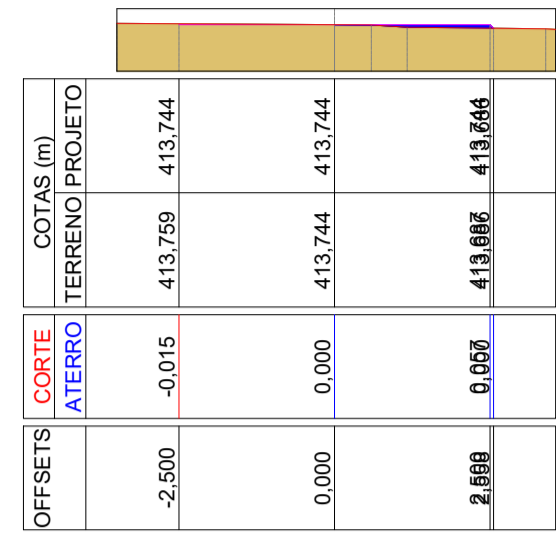
Nº	DESCRIÇÃO	DATA	PROJETO	DESENHO

REVISÕES

PREFEITURA MUNICIPAL DE QUITERIANÓPOLIS-CE
AVENIDA LAURINDO GOMES, S/N | CENTRO | QUITERIANÓPOLIS - CEARÁ
CEP: 63.660-000

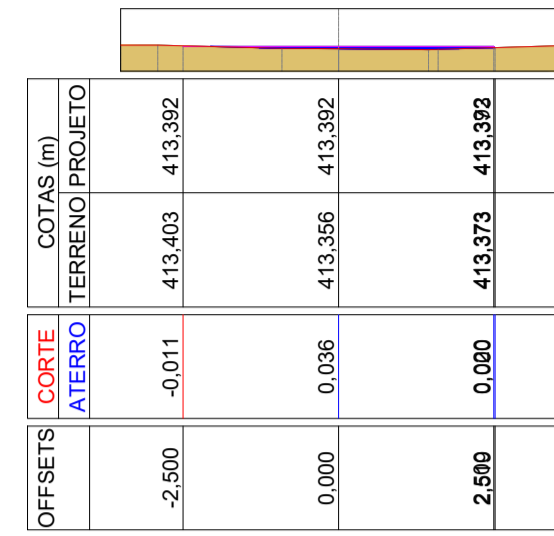
E24

Área de corte: 0,000 m²
Área de aterro: 0,082 m²




E25

Área de corte: 0,000 m²
Área de aterro: 0,144 m²



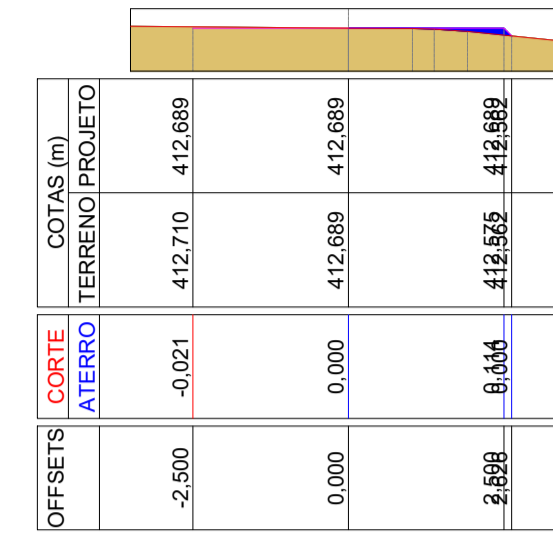
E26

Área de corte: 0,058 m²
Área de aterro: 0,017 m²



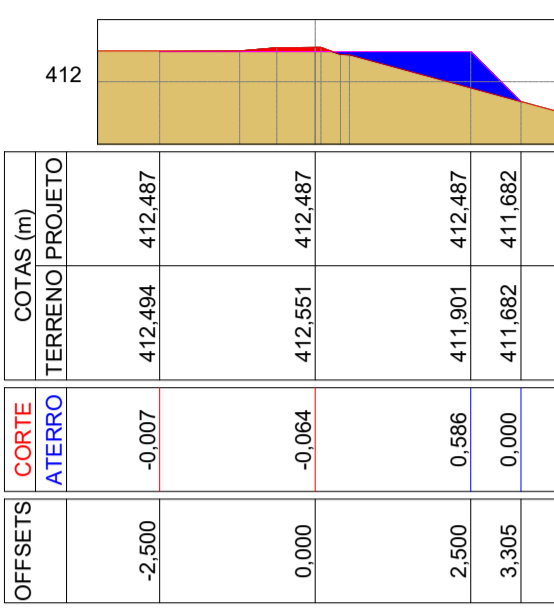
E27

Área de corte: 0,000 m²
Área de aterro: 0,085 m²



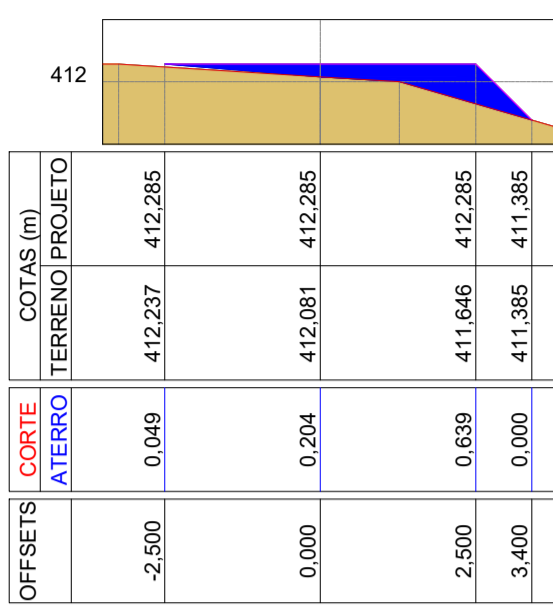
E28

Área de corte: 0,073 m²
Área de aterro: 0,871 m²



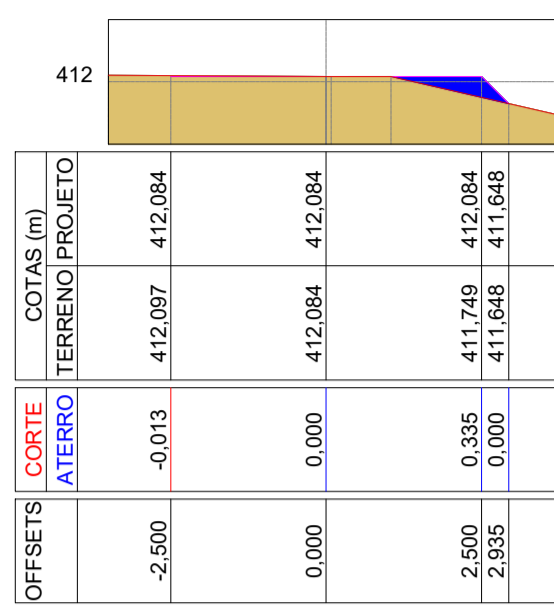
E29

Área de corte: 0,000 m²
Área de aterro: 1,420 m²



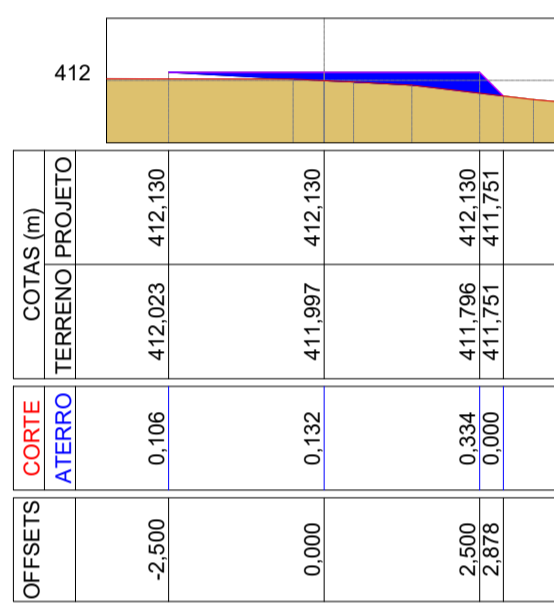
E30

Área de corte: 0,000 m²
Área de aterro: 0,317 m²



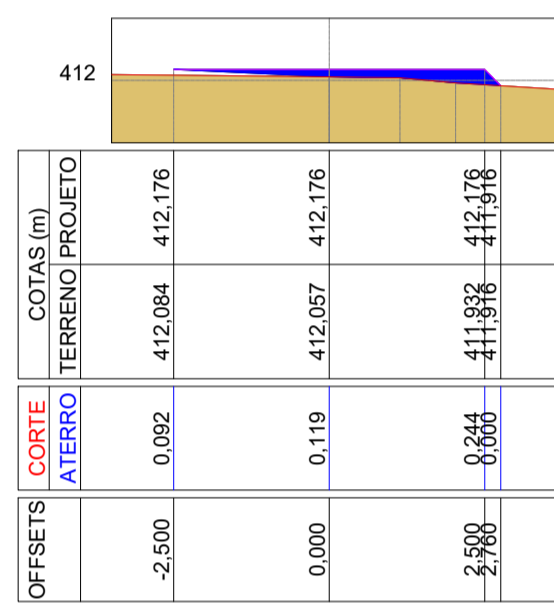
E31

Área de corte: 0,000 m²
Área de aterro: 0,762 m²



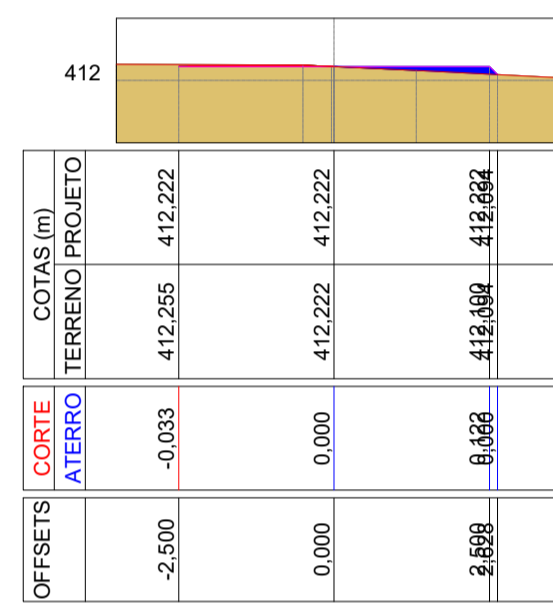
E32

Área de corte: 0,000 m²
Área de aterro: 0,584 m²



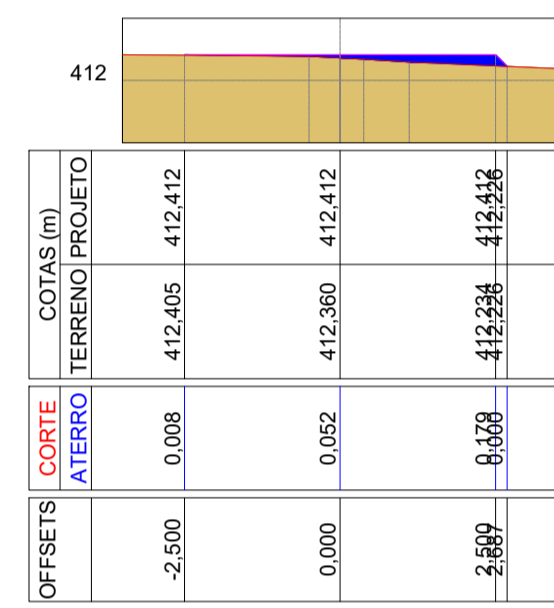
E33

Área de corte: 0,034 m²
Área de aterro: 0,156 m²



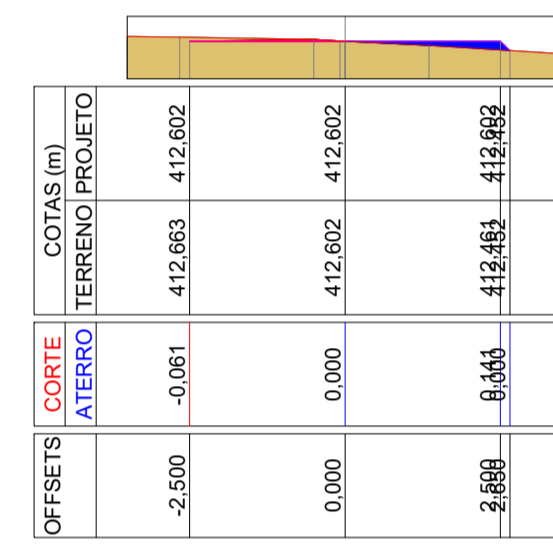
E34

Área de corte: 0,000 m²
Área de aterro: 0,361 m²




E35

Área de corte: 0,039 m²
Área de aterro: 0,178 m²



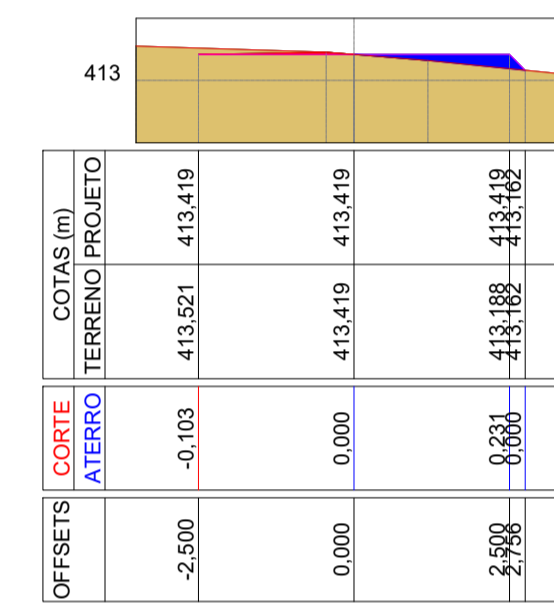
E36

Área de corte: 0,039 m²
Área de aterro: 0,243 m²



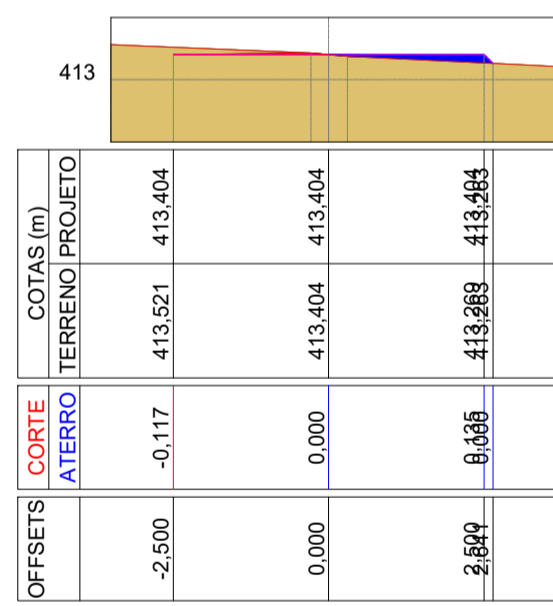
E37

Área de corte: 0,047 m²
Área de aterro: 0,306 m²



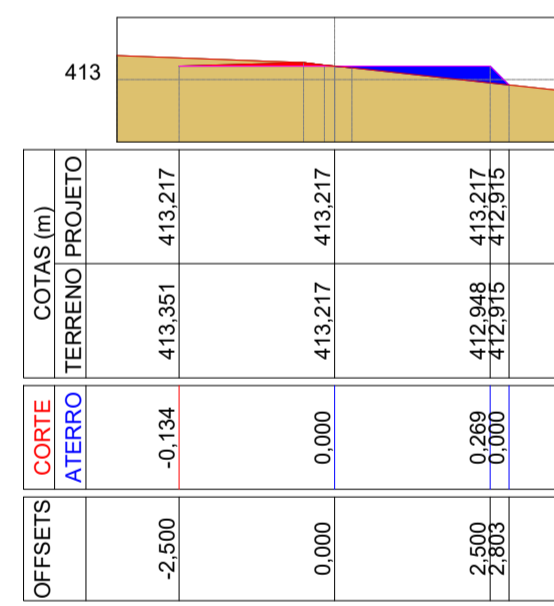
E38

Área de corte: 0,033 m²
Área de aterro: 0,192 m²



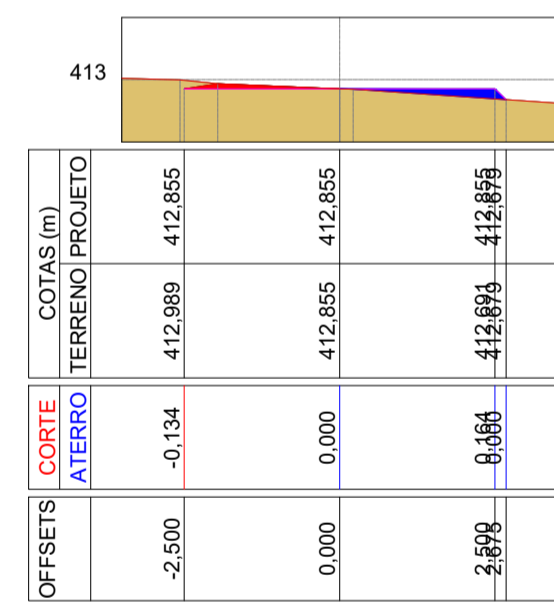
E39

Área de corte: 0,071 m²
Área de aterro: 0,372 m²



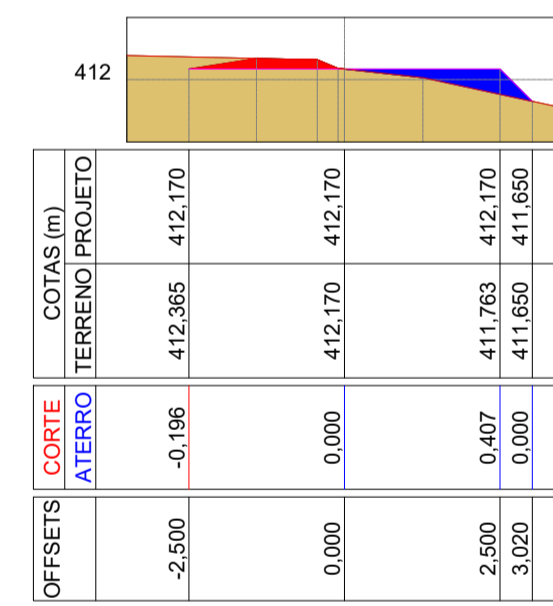
E40

Área de corte: 0,098 m²
Área de aterro: 0,212 m²



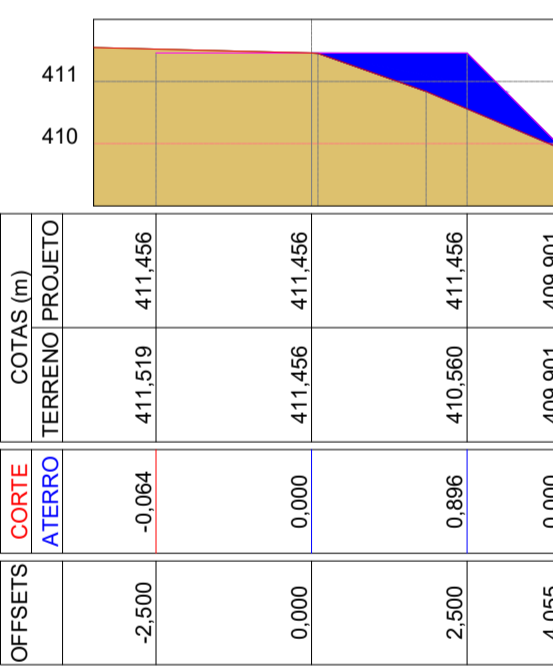
E41

Área de corte: 0,278 m²
Área de aterro: 0,532 m²



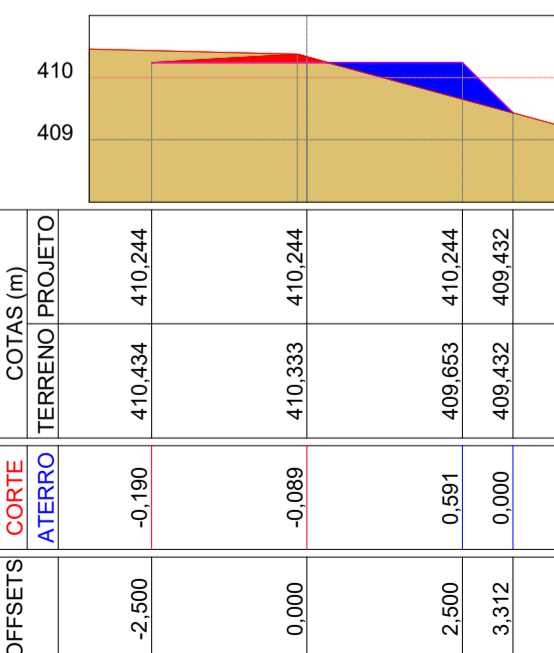
E42

Área de corte: 0,000 m²
Área de aterro: 1,733 m²



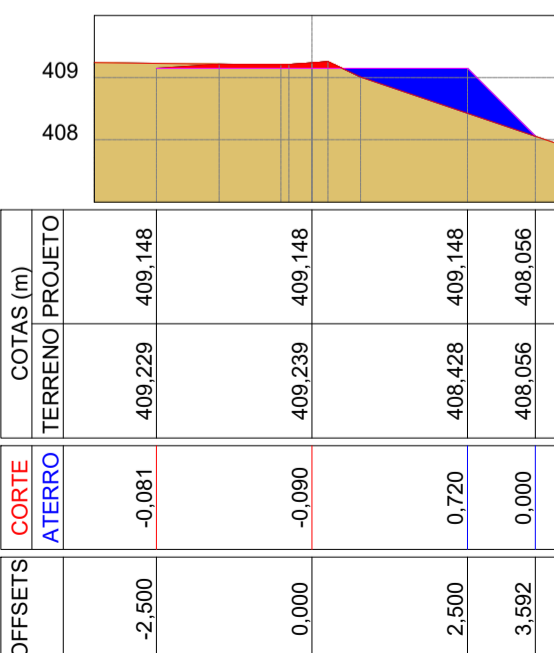
E43

Área de corte: 0,187 m²
Área de aterro: 0,882 m²



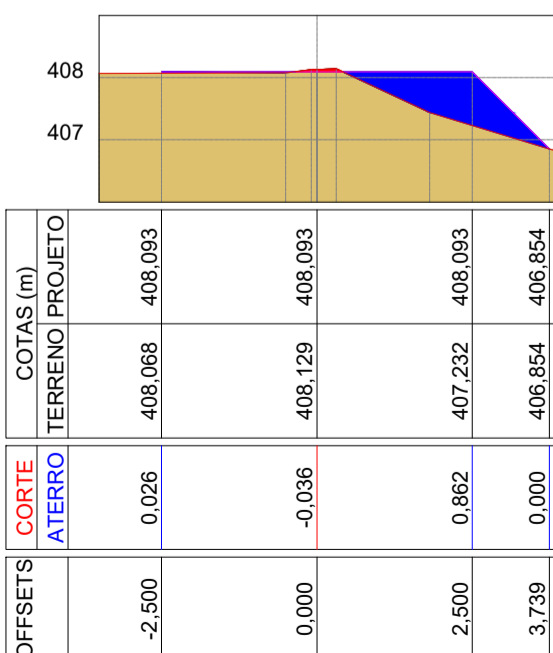
E44

Área de corte: 0,170 m²
Área de aterro: 1,148 m²



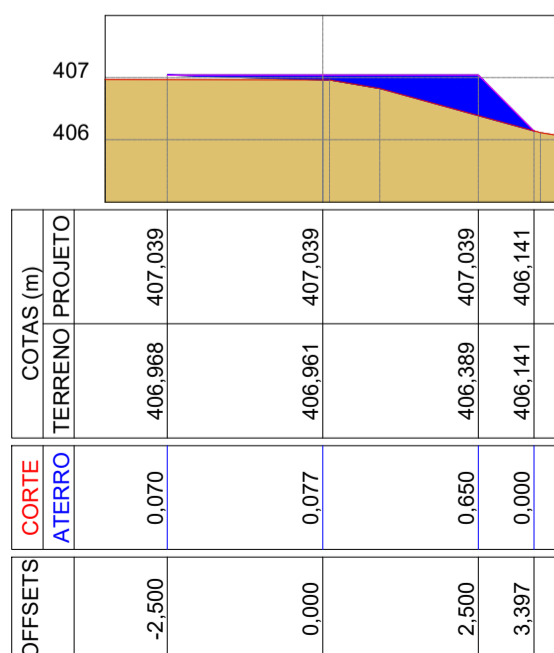
E45

Área de corte: 0,023 m²
Área de aterro: 1,530 m²



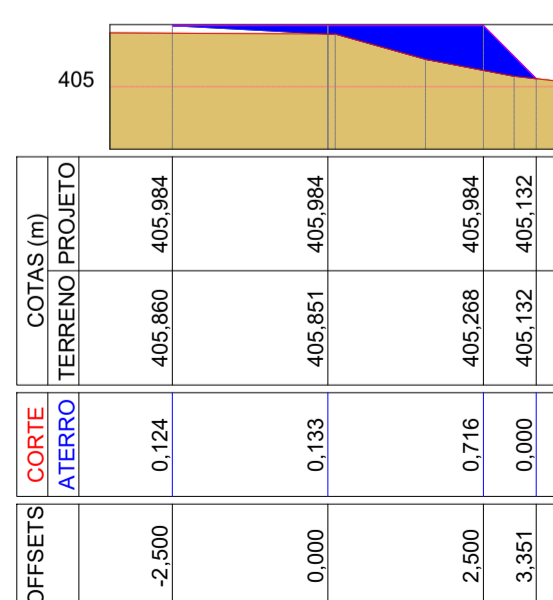
E46

Área de corte: 0,000 m²
Área de aterro: 1,196 m²



E47

Área de corte: 0,000 m²
Área de aterro: 1,564 m²



ASSINATURAS E APROVAÇÕES:

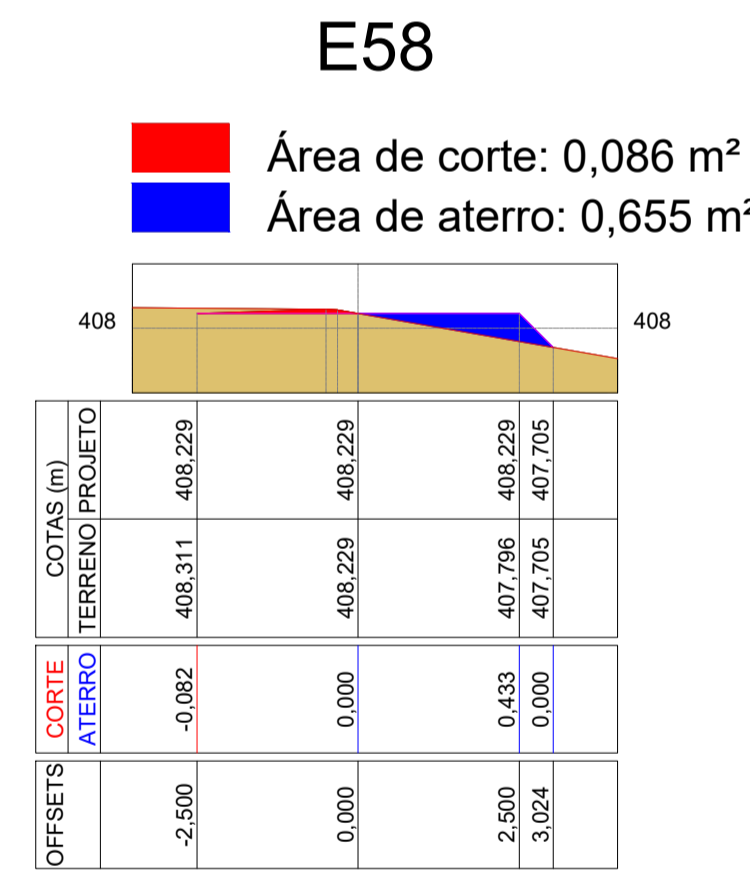
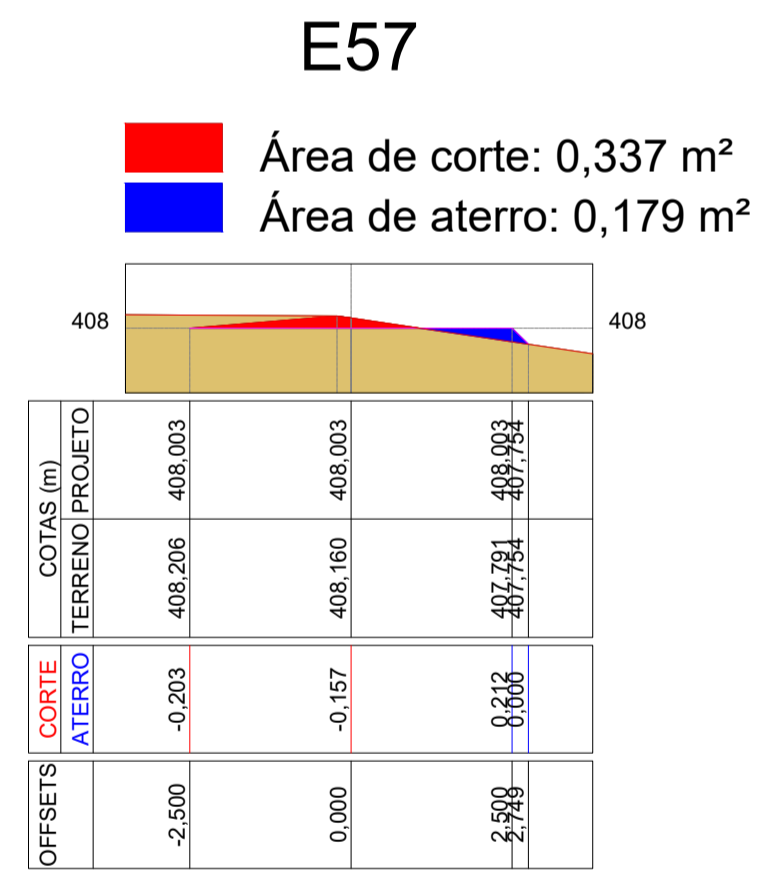
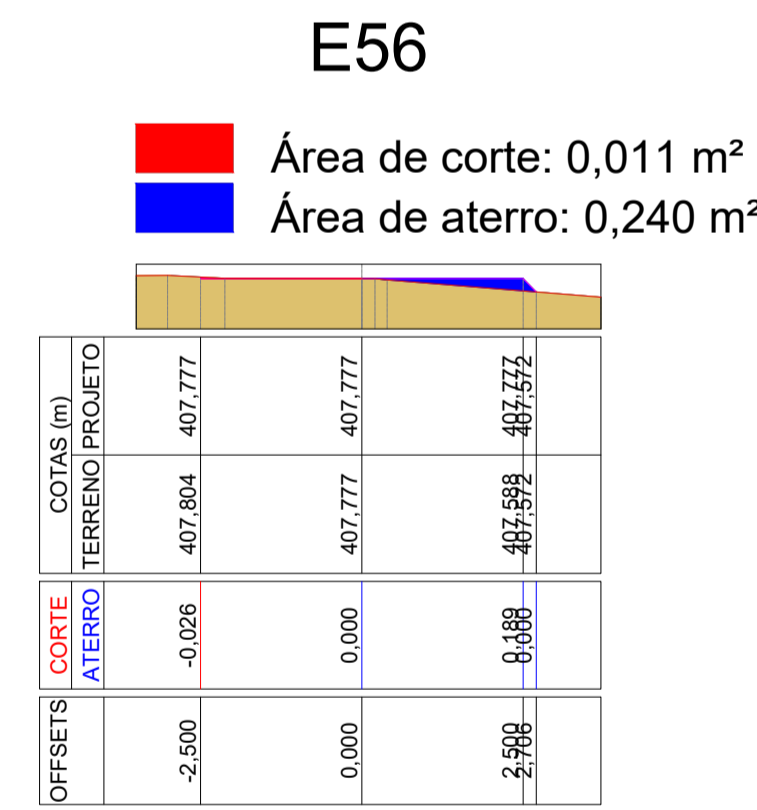
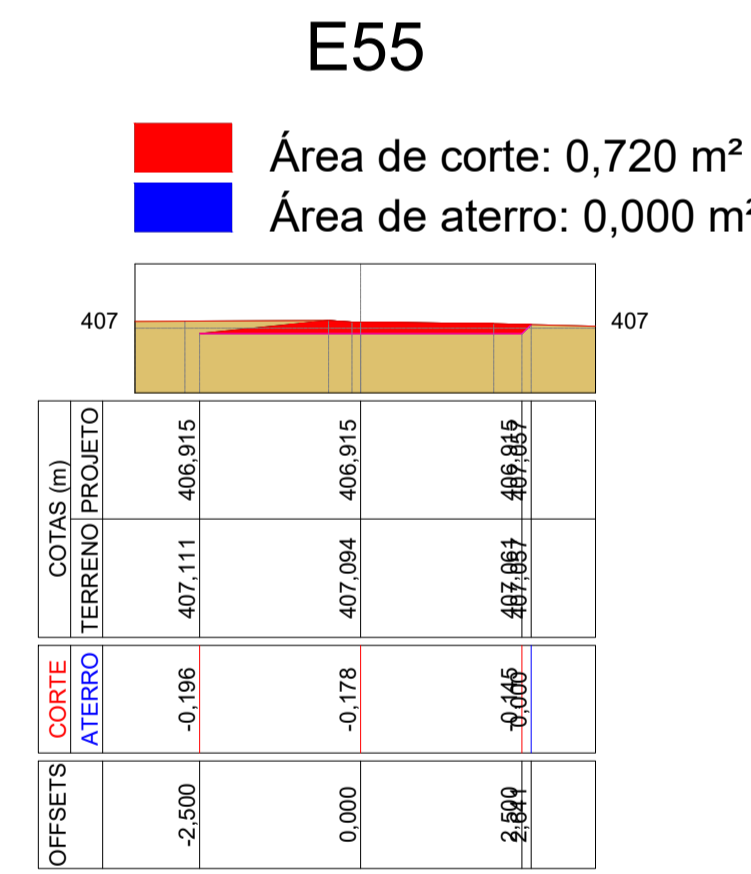
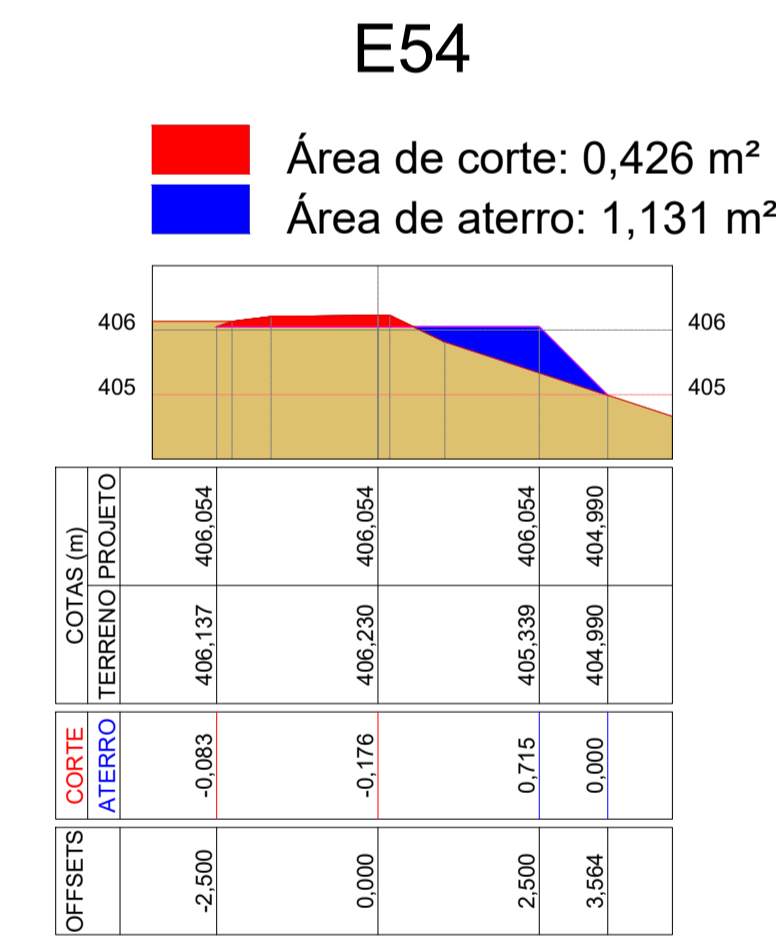
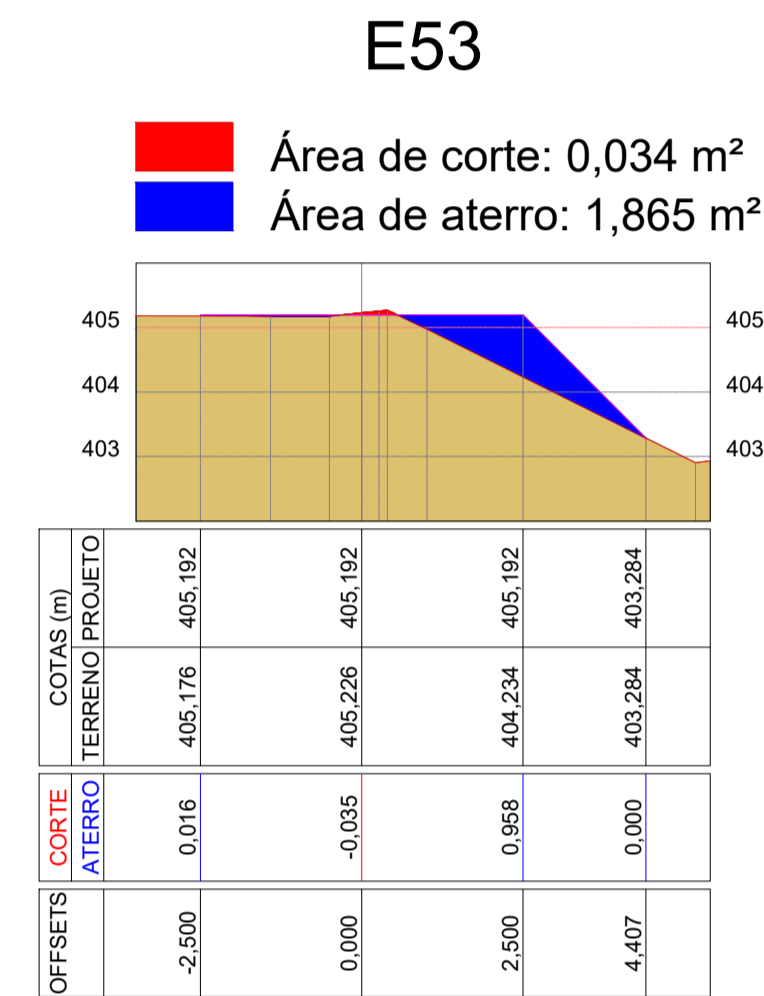
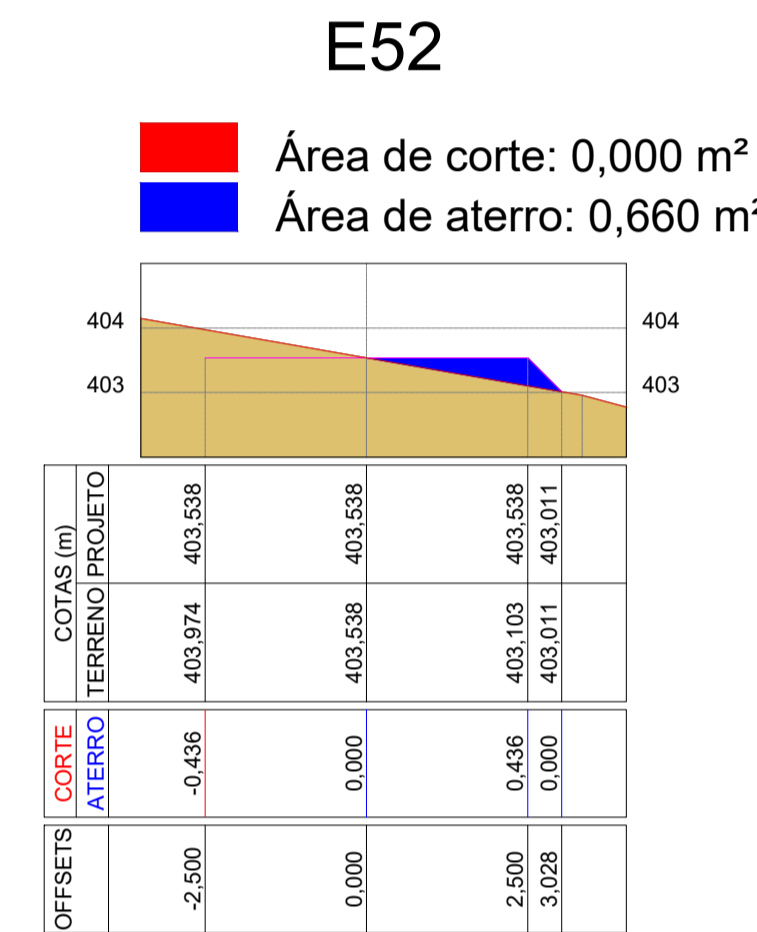
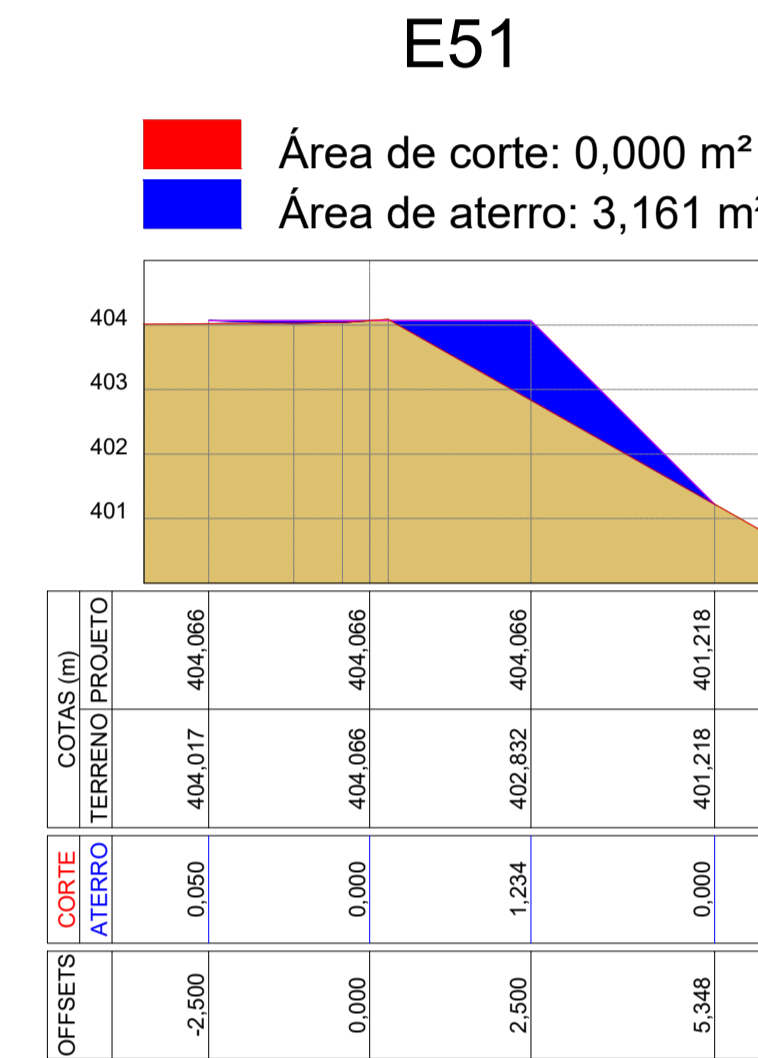
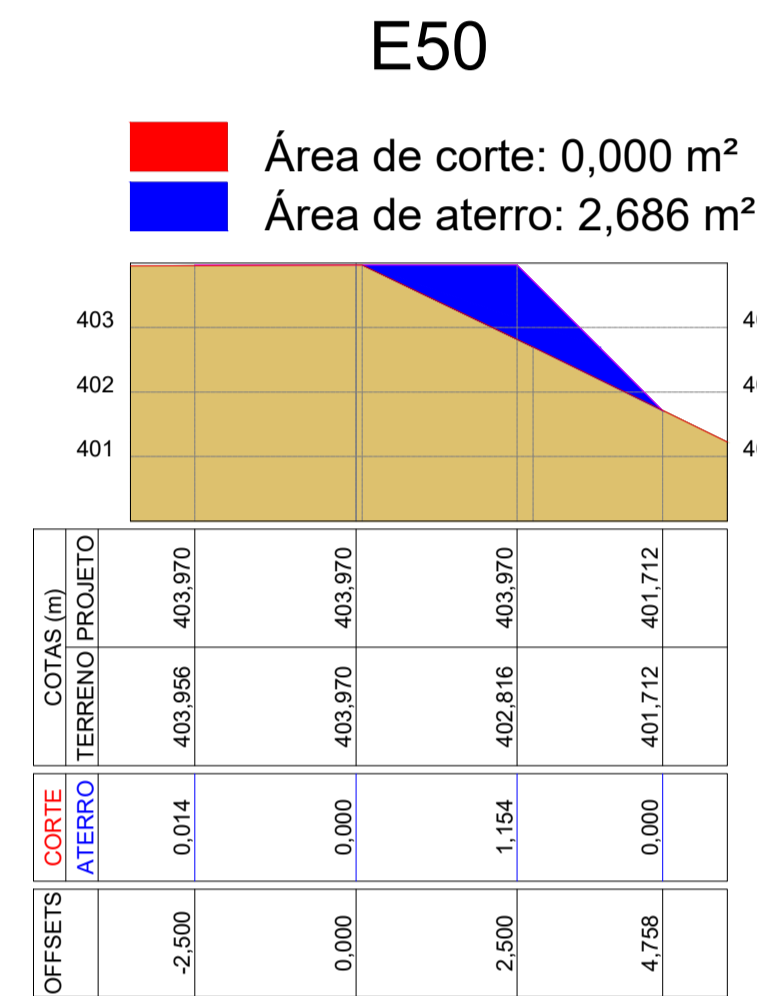
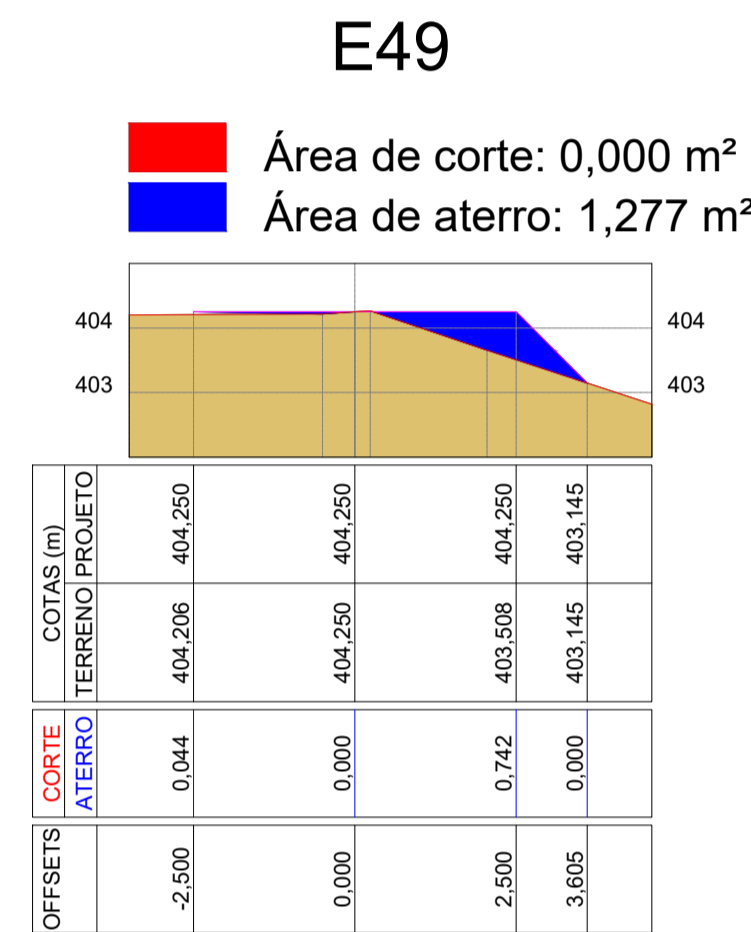
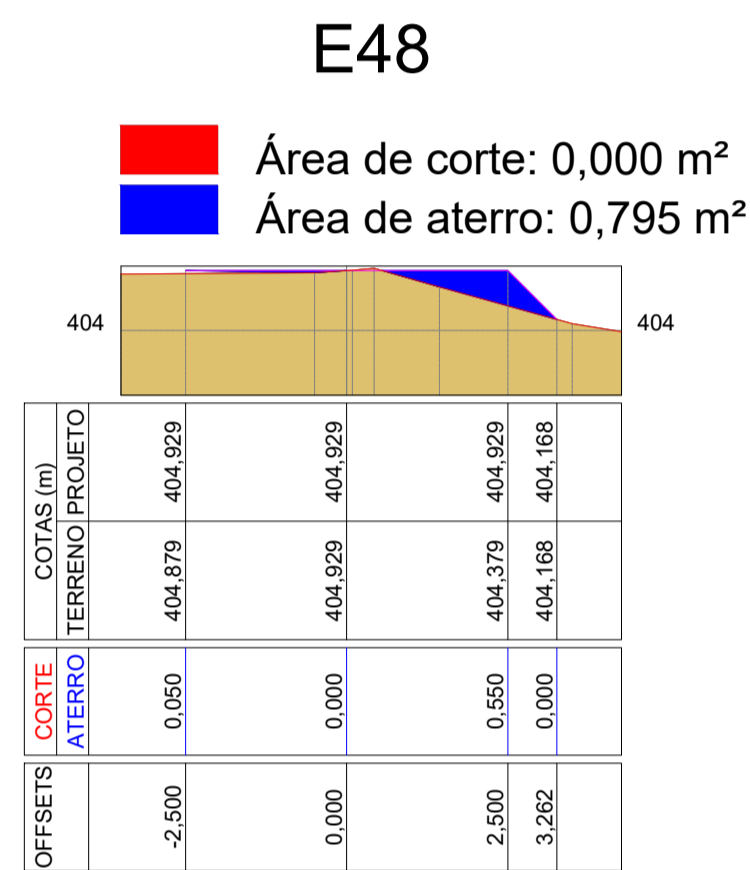
Table with columns for RESPONSÁVEL and APROVAÇÃO.

Natureza: CONSTRUÇÃO DE CICLOVIA COM PAVIMENTAÇÃO DE PASSEIO PÚBLICO
Proprietário: PREFEITURA MUNICIPAL DE QUITERIANÓPOLIS
Endereço da Obra: SEDE DO MUNICÍPIO - QUITERIANÓPOLIS - CE

Table with columns for Nº, DESCRIÇÃO, DATA, PROJETO, DESENHO, and REVISÕES.

PREFEITURA MUNICIPAL DE QUITERIANÓPOLIS-CE
AVENIDA LAURINDO GOMES, S/N | CENTRO | QUITERIANÓPOLIS - CEARÁ
CEP: 63.650-000

CONTEÚDO: CORTE E ATERRO
PRANCHA: 11
ETAPA 01 DATA 15/09/2025 Nº FOLHAS 11/12
ASSUNTO: CORTE E ATERRO
DESENHO: ESCALA: INDICADA



ASSINATURAS E APROVAÇÕES:

RESPONSÁVEL:	APROVAÇÃO:

Natureza: CONSTRUÇÃO DE CICLOVIA COM PAVIMENTAÇÃO DE PASSEIO PÚBLICO

Proprietário: PREFEITURA MUNICIPAL DE QUITERIANÓPOLIS

Endereço da Obra: SEDE DO MUNICÍPIO - QUITERIANÓPOLIS - CE

Nº	DESCRIÇÃO	DATA	PROJETO	DESENHO

REVISÕES

PREFEITURA MUNICIPAL DE QUITERIANÓPOLIS-CE
 AVENIDA LAURINDO GOMES, S/N | CENTRO | QUITERIANÓPOLIS - CEARÁ
 CEP: 63.650-000

CONTEÚDO: CORTE E ATERRO	PRANCHA: 12	ARQ PROJETO DE ARQUITETURA E URBANISMO
ETAPA 01	DATA 15/09/2025	
ASSUNTO: CORTE E ATERRO	Nº FOLHAS 12/12	DESENHO: ESCALA: INDICADA