

ESTACAS	0+00	4+00	7+00	8+00	11+60
DISTÂNCIA	100,00	120,00	140,00	160,00	190,00
COTA TERRENO	105,44	105,28	106,45	107,41	108,50
COTA GREIDE	105,44	105,08	106,45	107,41	108,50
ALTURA	0,00	0,00	0,00	0,00	0,00

LEGENDA

- EM PLANTA:
- Eixo Projetado
 - Meio-Fio a Remover
 - Projeção da implementação
 - Bordo da Via
- EM PERFIL:
- Greide
- Estaca
 - Remoção de Árvore
 - Poste Existente
 - Mini Poste Existente
 - Curvas de Níveis
 - Bueiro Existente
 - Bueiro Projetado
 - Offset de Corte
 - Offset de Aterro
 - Calçamento Existente
 - Calçada a demolir

Caio da Silva Ribeiro
Engenheiro Civil
CREA-CE/276225 - RNP 062262771-6

QUADRO DE DEMOLIÇÃO			
Descrição	Und	Q.t.d	Memória de Cálculo
Calçada a demolir	m³	64,71	A1+A2+A3+A4+A5+A6 x 0,10
Meio-Fio a Remover	m	498,05	MF1+MF2+MF3+MF4+MF5+MF6+MF7+MF8
Remoção de Árvore	Und	10	

PROJETO - PAVIMENTAÇÃO EM DIVERSAS VIAS NA SEDE DO MUNICÍPIO DE ITAIPÓCA-CE

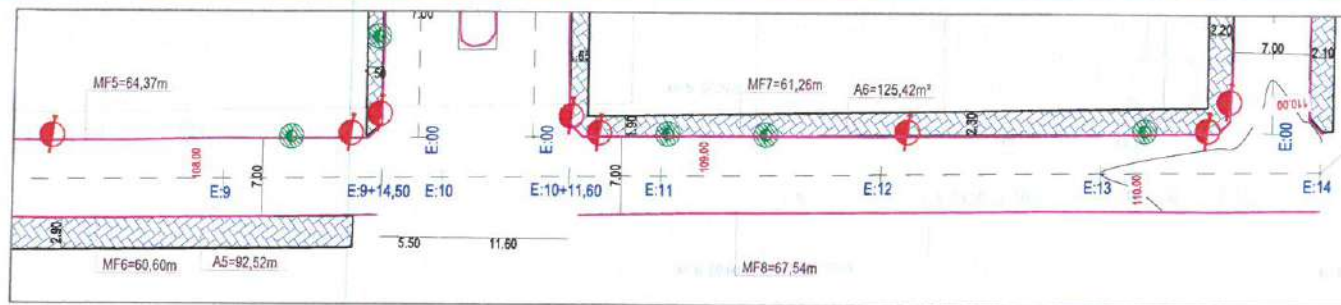
LOCAL - ITAIPÓCA - CE.

ASSUNTO - DEMOLIÇÃO / SITUAÇÃO VIÁRIA ATUAL COM PERFIL LONGITUDINAL E CURVAS DE NÍVEIS


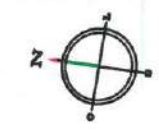
RUA 7 - LOTEAMENTO BRISA DO NORTE - E 05 A E 10

PRANCHA 02/26

DESENHO



(FINAL)
COORDENADAS UTM
LONG.: 0437562.79
LAT.: 9616237.39



ESTACAS	0+00	10+00	11+00	12+00	14+00
DISTÂNCIA	200,00	220,00	240,00	260,00	280,00
COTA TERRENO	108,50	108,85	109,83	109,98	110,20
COTA GREIDE	108,50	108,85	109,83	109,98	110,20
ALTURA	0,00	0,00	0,00	0,00	0,00

Caio da Silva Ribeiro
Engenheiro Civil
CREA-CE 376225 - RNP 062262771-6

LEGENDA

- EM PLANTA:**
- - - - - Eixo Projetado
 - - - - - Meio-Fio a Remover
 - - - - - Projeção da implementação
 - - - - - Bordo da Via
- EM PERFIL:**
- Greide
- Estaca
 - Remoção de Árvore
 - Poste Existente
 - Mini Poste Existente
- Curvas de Níveis
 - Bueiro Existente
 - Bueiro Projetado
 - Offset de Corte
 - Offset de Aterro
 - Calçamento Existente
- Calçada a demolir

Descrição	Und	Q.t.d	Memória de Cálculo
Calçada a demolir	m²	64,71	A1+A2+A3+A4+A5+A6 x 0,10
Meio-Fio a Remover	m	498,05	MF1+MF2+MF3+MF4+MF5+MF6+MF7+MF8
Remoção de Árvore	Und	10	

PROJETO - PAVIMENTAÇÃO EM DIVERSAS VIAS NA SEDE DO MUNICÍPIO DE ITAPIPOCA-CE


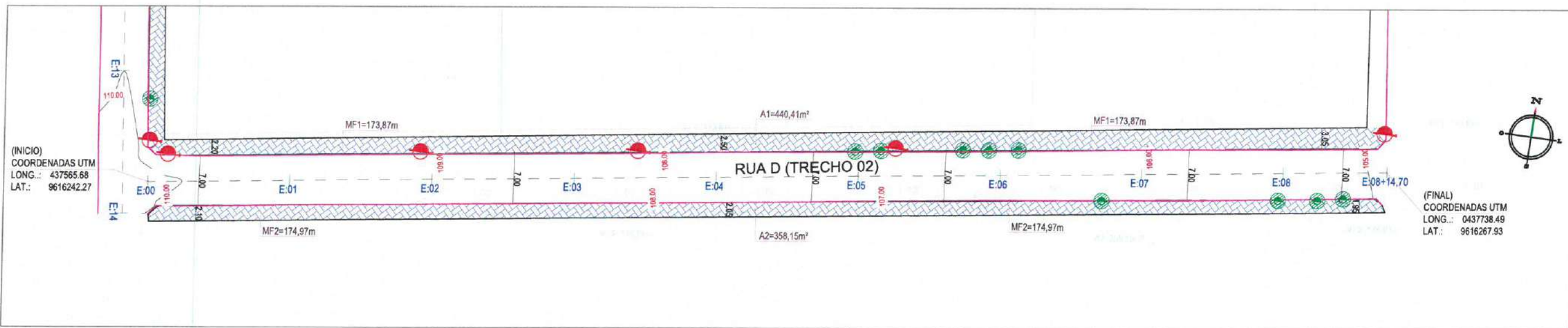
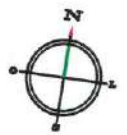
LOCAL - ITAPIPOCA - CE.

ASSUNTO - DEMOLIÇÃO / SITUAÇÃO VIÁRIA ATUAL COM PERFIL LONGITUDINAL E CURVAS DE NÍVEIS

RUA 7 - LOTEAMENTO BRISA DO NORTE - E 10 A E 14

PRANCHA 03/26

DESENHO



ESTACAS	0+0,00	1+0,00	2+0,00	3+0,00	4+0,00
DISTÂNCIA	0,00	20,00	40,00	60,00	80,00
COTA TERRENO	110,25	108,76	106,30	103,86	101,40
COTA GREIDE	110,25	108,75	106,30	103,86	101,40
ALTURA	0,00	0,00	0,00	0,00	0,00

Caio da Silva Ribeiro
Engenheiro Civil
CREA-CE 375225 - RNP 062262771-6

LEGENDA

- EM PLANTA:**
- - - Eixo Projetado
 - - - Meio-Fio a Remover
 - - - Projeção da implementação
 - - - Bordo da Via
- EM PERFIL:**
- Greide
- Edificação Existente
 - Estaca
 - Remoção de Árvore
 - Poste Existente
 - Mini Poste Existente
 - Calçada a demolir
 - Curvas de Níveis
 - Bueiro Existente
 - Bueiro Projetado
 - Offset de Corte
 - Offset de Aterro
 - Calçamento Existente

QUADRO DE DEMOLIÇÃO			
Descrição	Und	Q.t.d	Memória de Cálculo
Calçada a demolir	m³	79,86	A1+A2 x 0,10
Meio-Fio a Remover	m	384,84	MF1+MF2
Remoção de Árvore	Und	09	

PROJETO - PAVIMENTAÇÃO EM DIVERSAS VIAS NA SEDE DO MUNICÍPIO DE ITAPIPOCA-CE


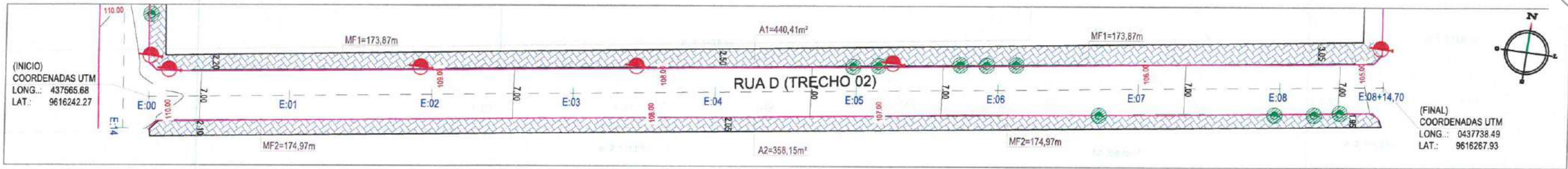
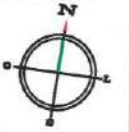
LOCAL - ITAPIPOCA - CE.

ASSUNTO - DEMOLIÇÃO / SITUAÇÃO VIÁRIA ATUAL COM PERFIL LONGITUDINAL E CURVAS DE NÍVEIS

RUA D - LOTEAMENTO BRISA DO NORTE - TRECHO 02 - E00 A E 04

PRANCHA 04/26

DESENHO



ESTACAS	4+0,00	5+0,00	6+0,00	7+0,00	8+0,00	9+0,00
DISTÂNCIA	60,00	100,00	120,00	140,00	160,00	173,80
COTA TERRENO	107,73	107,35	106,79	105,38	103,72	104,95
COTA GREIDE	107,73	107,35	106,75	105,26	103,72	104,95
ALTURA	0,00	0,00	0,00	0,00	0,00	0,00

Caio da Silva Ribeiro
Engenheiro Civil
CREA-CE 376225 - RNP 06226277-6

LEGENDA

- EM PLANTA:**
- - - - - Eixo Projetado
 - - - - - Meio-Fio a Remover
 - - - - - Projeção da implementação
 - - - - - Bordo da Via
- EM PERFIL:**
- - - - - Greide
- Edificação Existente
 - - - - - Estaca
 - Remoção de Árvore
 - Poste Existente
 - Mini Poste Existente
 - Calçada a demolir
 - Curvas de Níveis
 - Bueiro Existente
 - Bueiro Projetado
 - Offset de Corte
 - Offset de Aterro
 - Calçamento Existente

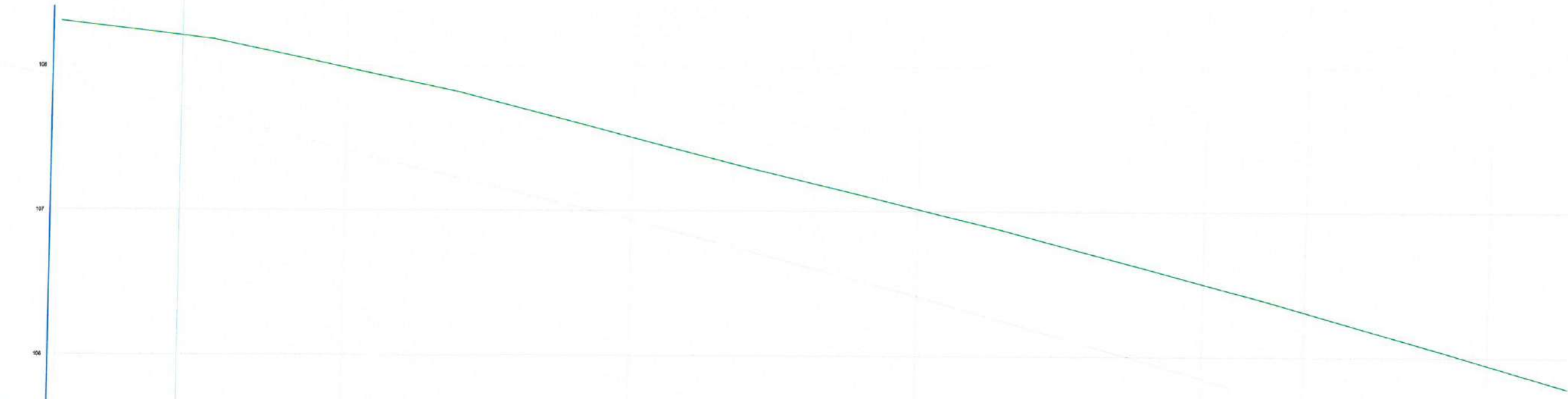
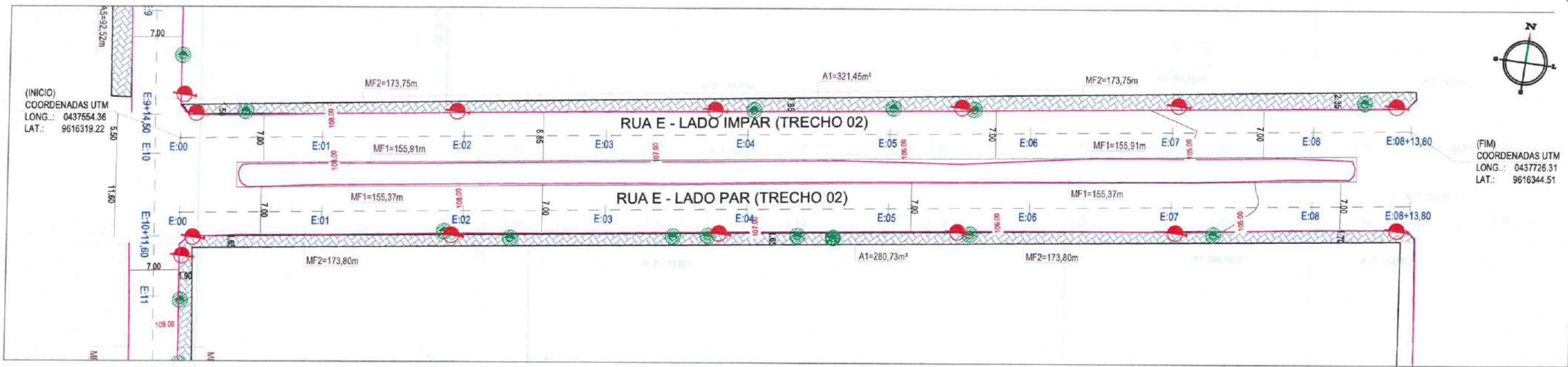
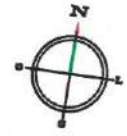
QUADRO DE DEMOLIÇÃO			
Descrição	Und	Q.t.d	Memória de Cálculo
Calçada a demolir	m²	79,86	A1+A2 x 0,10
Meio-Fio a Remover	m	384,84	MF1+MF2
Remoção de Árvore	Und	09	

PROJETO - PAVIMENTAÇÃO EM DIVERSAS VIAS NA SEDE DO MUNICÍPIO DE ITAPIPOCA-CE

LOCAL - ITAPIPOCA - CE.

ASSUNTO	DEMOLIÇÃO / SITUAÇÃO VIÁRIA ATUAL COM PERFIL LONGITUDINAL E CURVAS DE NÍVEIS	PRANCHA	05/26
	RUA D - LOTEAMENTO BRISA DO NORTE - TRECHO 02 - E04 A E 08+13,80	DESENHO	

PREFEITURA DE Itapipoca



ESTACAS	0+0,00	1+0,00	2+0,00	3+0,00	4+0,00	5+0,00
DISTÂNCIA	0,00	20,00	40,00	60,00	80,00	100,00
COTA TERRENO	108,30	107,88	107,38	106,88	106,38	105,88
COTA GREIDE	108,30	107,88	107,38	106,88	106,38	105,88
ALTURA	0,00	0,00	0,00	0,00	0,00	0,00

Caio da Silva Ribeiro
Engenheiro Civil
CREA-CE-376225 - RNP 062262771-6

LEGENDA

- EM PLANTA:**
- - - - - Eixo Projetado
 - - - - - Meio-Fio a Remover
 - - - - - Projeção da implementação
 - - - - - Bordo da Via
- EM PERFIL:**
- - - - - Greide
- Edificação Existente
 - - - - - Estaca
 - Remoção de Árvore
 - Poste Existente
 - Mini Poste Existente
 - Calçada a demolir
 - Curvas de Níveis
 - Bueiro Existente
 - Bueiro Projetado
 - Offset de Corte
 - Offset de Aterro
 - Calçamento Existente

QUADRO DE DEMOLIÇÃO			
Descrição	Und	Q.t.d	Memória de Cálculo
Calçada a demolir	m³	32,15	A1 x 0,10
Meio-Fio a Remover	m	329,66	MF1+MF2
Remoção de Árvore	Und	05	

PROJETO - PAVIMENTAÇÃO EM DIVERSAS VIAS NA SEDE DO MUNICÍPIO DE ITAIPÓCA-CE

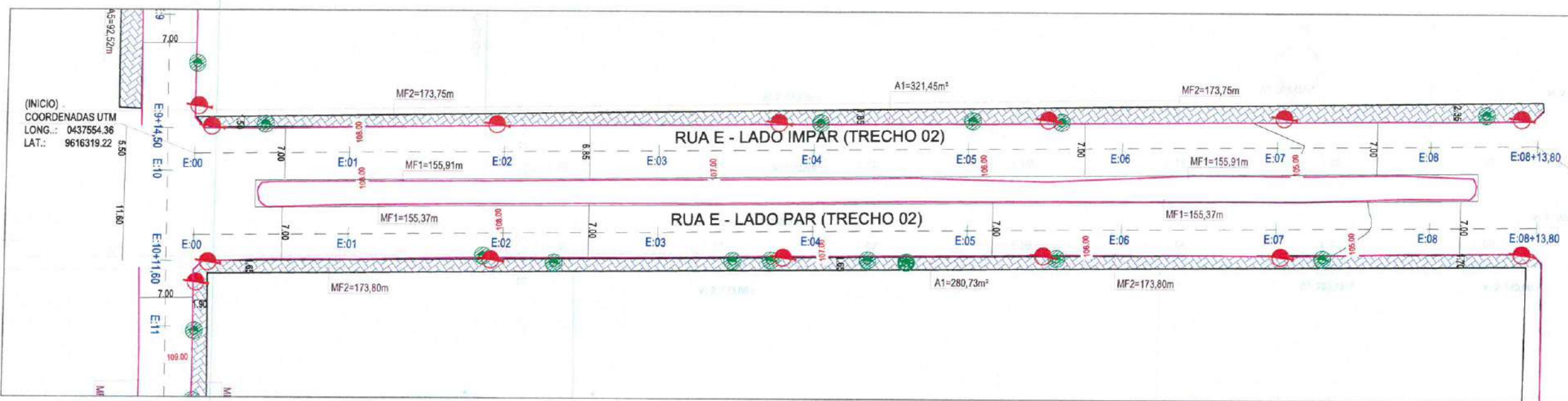
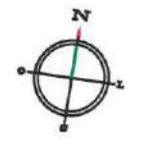
LOCAL - ITAIPÓCA - CE.

ASSUNTO - DEMOLIÇÃO / SITUAÇÃO VIÁRIA ATUAL COM PERFIL LONGITUDINAL E CURVAS DE NÍVEIS

RUA E LADO IMPAR - LOTEAMENTO BRISA DO NORTE - TRECHO 02 - E00 A E 05


PRANCHA 06/26

DESENHO



(INICIO)
COORDENADAS UTM
LONG.: 0437554.36
LAT.: 9616319.22

(FIM)
COORDENADAS UTM
LONG.: 0437726.31
LAT.: 9616344.51



ESTACAS	5+0,00	64+0,00	74+0,00	84+0,00
DISTÂNCIA	100,00	120,00	140,00	160,00
COTA TERRENO	105,81	105,24	104,73	104,35
COTA GREIDE	105,81	105,24	104,73	104,35
ALTURA	0,00	0,00	0,00	0,00

Caio da Silva Ribeiro
Engenheiro Civil
CREA-CE 376225 - RNP 062262771-6

LEGENDA

- EM PLANTA:
- - - Eixo Projetado
 - - - Meio-Fio a Remover
 - - - Projeção da implementação
 - - - Bordo da Via
- EM PERFIL:
- Greide

- Edificação Existente
- Estaca
- Remoção de Árvore
- Poste Existente
- Mini Poste Existente

- Calçada a demolir
- Curvas de Níveis
- Bueiro Existente
- Bueiro Projetado
- Offset de Corte
- Offset de Aterro
- Calçamento Existente

QUADRO DE DEMOLIÇÃO			
Descrição	Und	Q.t.d	Memória de Cálculo
Calçada a demolir	m²	32,15	A1 x 0,10
Meio-Fio a Remover	m	329,66	MF1+MF2
Remoção de Árvore	Und	05	

PROJETO - PAVIMENTAÇÃO EM DIVERSAS VIAS NA SEDE DO MUNICÍPIO DE ITAPIPOCA-CE

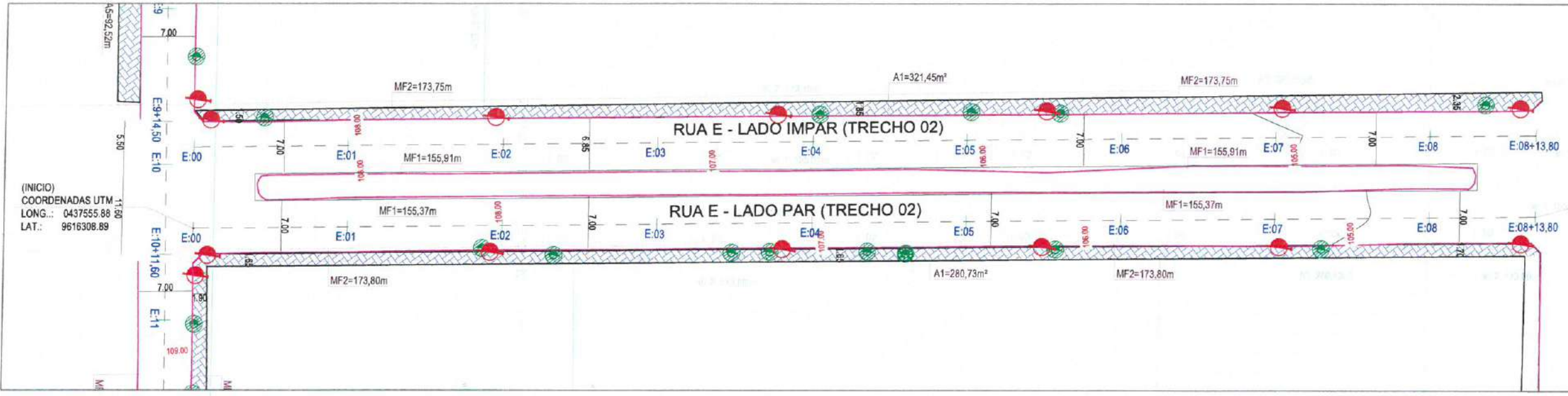
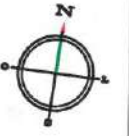
LOCAL - ITAPIPOCA - CE.

ASSUNTO - DEMOLIÇÃO / SITUAÇÃO VIÁRIA ATUAL COM PERFIL LONGITUDINAL E CURVAS DE NÍVEIS

RUA E LADO IMPAR - LOTEAMENTO BRISA DO NORTE - TRECHO 02 - E05 A E 08+13,80


PRANCHA 07 / 26

DESENHO



(INICIO)
COORDENADAS UTM
LONG.: 0437555.88
LAT.: 9616308.89

(FIM)
COORDENADAS UTM
LONG.: 0437727.83
LAT.: 9616334.18



ESTACAS	0+0,00	1+0,00	2+0,00	3+0,00	4+0,00	5+0,00
DISTÂNCIA	0,00	20,00	40,00	60,00	80,00	100,00
COTA TERRENO	106,52	106,29	107,90	107,41	105,91	105,38
COTA GREIDE	106,52	106,29	107,90	107,41	105,91	105,38
ALTURA	0,00	0,00	0,00	0,00	0,00	0,00

LEGENDA

- EM PLANTA:**
- - - - - Eixo Projetado
 - - - - - Meio-Fio a Remover
 - - - - - Projeção da implementação
 - - - - - Bordo da Via
- EM PERFIL:**
- Greide
- Edificação Existente
 - Estaca
 - Remoção de Árvore
 - Poste Existente
 - Mini Poste Existente
 - Calçada a demolir
 - Curvas de Níveis
 - Bueiro Existente
 - Bueiro Projetado
 - Offset de Corte
 - Offset de Aterro
 - Calçamento Existente

QUADRO DE DEMOLIÇÃO			
Descrição	Und	Q.t.d	Memória de Cálculo
Calçada a demolir	m²	28,07	A1 x 0,10
Meio-Fio a Remover	m	329,17	MF1+MF2
Remoção de Árvore	Und	08	

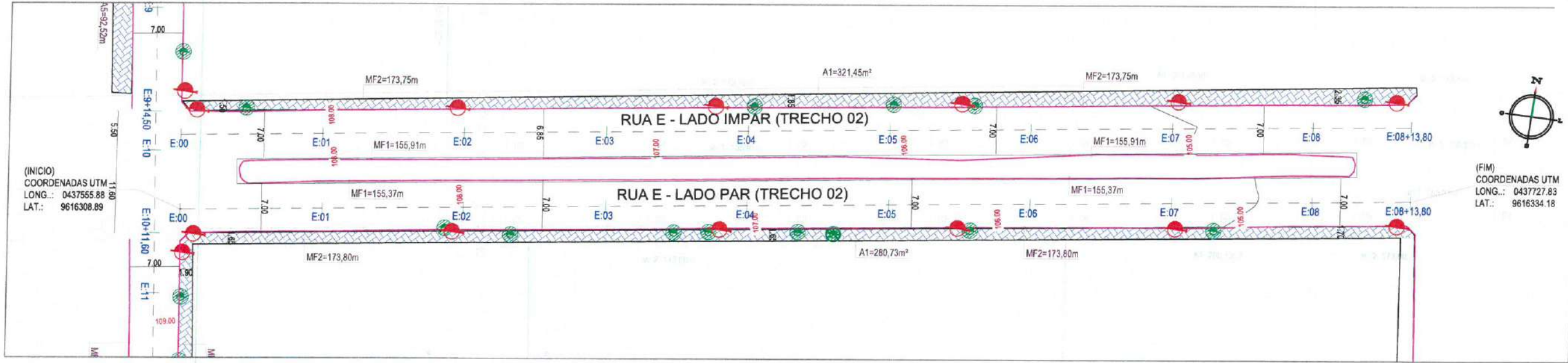
Caio da Silva Ribeiro
Engenheiro Civil
CREA-CE 376225 - RNP 062262771-5

PROJETO - PAVIMENTAÇÃO EM DIVERSAS VIAS NA SEDE DO MUNICÍPIO DE ITAIPÓCA-CE.

LOCAL - ITAIPÓCA - CE.


ASSUNTO	DEMOLIÇÃO / SITUAÇÃO VIÁRIA ATUAL COM PERFIL LONGITUDINAL E CURVAS DE NÍVEIS	PRANCHA 08/26
	RUA E LADO PAR - LOTEAMENTO BRISA DO NORTE - TRECHO 02 - E00 A E 05	

DESENHO



(INICIO)
COORDENADAS UTM
LONG.: 0437555.88
LAT.: 9616308.89

(FIM)
COORDENADAS UTM
LONG.: 0437727.83
LAT.: 9616334.18



ESTACAS	5+0,00	6+0,00	7+0,00	8+0,00	9+13,80
DISTÂNCIA	100,00	100,00	140,00	100,00	173,80
COTA TERRENO	108,38	105,82	105,20	104,81	104,02
COTA GREIDE	108,38	105,82	105,20	104,81	104,02
ALTURA	0,00	0,00	0,00	0,00	0,00

Caio da Silva Ribeiro
Engenheiro Civil
CREA-CE 376223 - RNP 062262771-6

LEGENDA

- EM PLANTA:**
- - - Eixo Projetado
 - Meio-Fio a Remover
 - - - Projeção da implementação
 - Bordo da Via
- EM PERFIL:**
- Greide
- Edificação Existente
 - Estaca
 - Remoção de Árvore
 - Poste Existente
 - Mini Poste Existente
 - Calçada a demolir
 - Curvas de Níveis
 - Bueiro Existente
 - Bueiro Projetado
 - Offset de Corte
 - Offset de Aterro
 - Calçamento Existente

QUADRO DE DEMOLIÇÃO			
Descrição	Und	Q.t.d	Memória de Cálculo
Calçada a demolir	m ²	28,07	A1 x 0,10
Meio-Fio a Remover	m	329,17	MF1+MF2
Remoção de Árvore	Und	08	

PROJETO - PAVIMENTAÇÃO EM DIVERSAS VIAS NA SEDE DO MUNICÍPIO DE ITAPIPOCA-CE

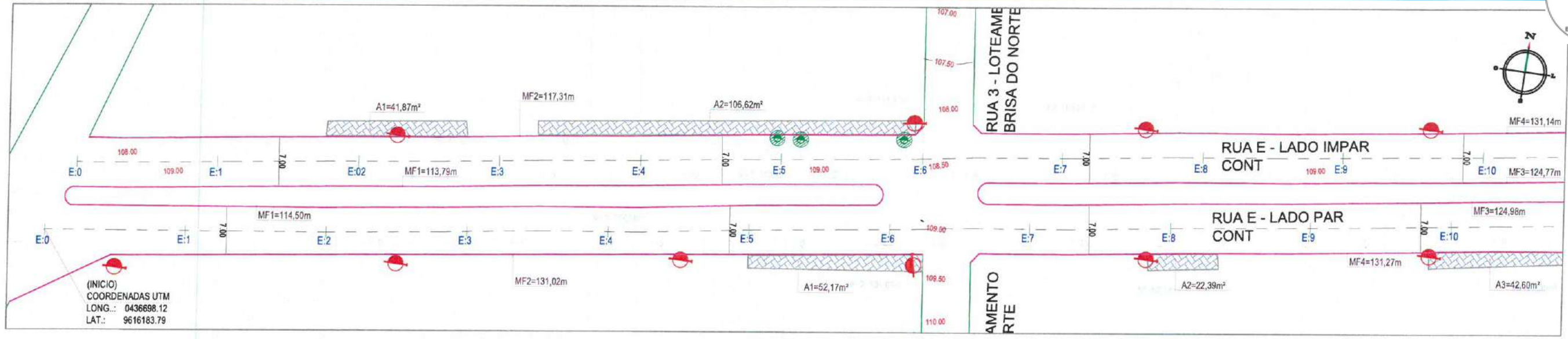
LOCAL - ITAPIPOCA - CE.

ASSUNTO - DEMOLIÇÃO / SITUAÇÃO VIÁRIA ATUAL COM PERFIL LONGITUDINAL E CURVAS DE NÍVEIS


RUA E LADO PAR - LOTEAMENTO BRISA DO NORTE - TRECHO 02 - E05 A E 08+13,80

PRANCHA 09/26


DESENHO



(INICIO)
COORDENADAS UTM
LONG.: 0436698.12
LAT.: 9616183.79



ESTACAS	0+0,00	1+0,00	2+0,00	3+0,00	4+0,00	5+0,00
DISTÂNCIA	0,00	20,00	40,00	60,00	80,00	100,00
COTA TERRENO	108,37	108,67	108,76	108,76	108,76	108,56
COTA GREIDE	108,37	108,67	108,76	108,76	108,76	108,56
ALTURA	0,00	0,00	0,00	0,00	0,00	0,00



ESTACAS	0+0,00	4+0,00	7+0,00	8+0,00	9+0,00	10+0,00
DISTÂNCIA	0,00	40,00	70,00	80,00	90,00	100,00
COTA TERRENO	108,56	108,07	108,18	108,25	108,25	108,70
COTA GREIDE	108,56	108,07	108,18	108,25	108,25	108,70
ALTURA	0,00	0,00	0,00	0,00	0,00	0,00

LEGENDA

- EM PLANTA:**
- - - Eixo Projetado
 - - - Meio-Fio a Remover
 - - - Projeção da implementação
 - - - Bordo da Via
- EM PERFIL:**
- Greide
- Edificação Existente
 - Estaca
 - Remoção de Árvore
 - Poste Existente
 - Mini Poste Existente
 - Calçada a demolir
 - Curvas de Níveis
 - Bueiro Existente
 - Bueiro Projetado
 - Offset de Corte
 - Offset de Aterro
 - Calçamento Existente

QUADRO DE DEMOLIÇÃO

Descrição	Und	Q.t.d	Memória de Cálculo
Calçada a demolir	m³	28,83	(A1+A2+A3+A4+A5+A6+A7+A8+A9)x0,10
Meio-Fio a Remover	m	1.254,01	MF1+MF2+MF3+MF4+MF5+MF6+MF7+MF8
Remoção de Árvore	Und	-	

Caio da Silva Ribeiro
Engenheiro Civil
CREA CE 36625/RNP 062262771-6

PROJETO - PAVIMENTAÇÃO EM DIVERSAS VIAS NA SEDE DO MUNICÍPIO DE ITAPIPOCA-CE

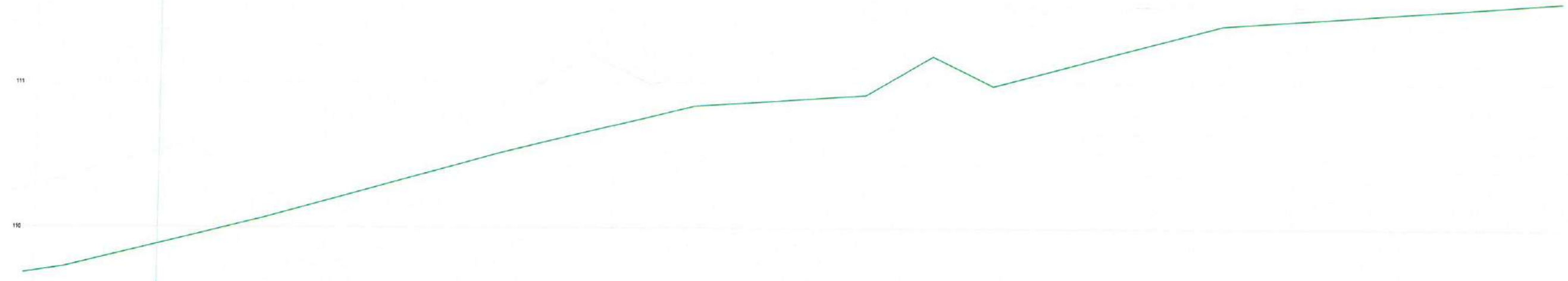
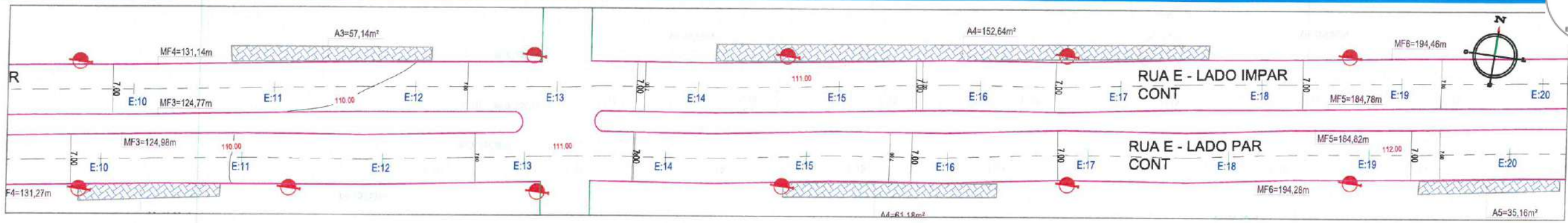
LOCAL - ITAPIPOCA - CE.

ASSUNTO - DEMOLIÇÃO / SITUAÇÃO VIÁRIA ATUAL COM PERFIL LONGITUDINAL E CURVAS DE NÍVEIS

RUA E LADO PAR - LOTEAMENTO BRISA DO NORTE - TRECHO 01 - E00 A E 10

PRANCHA 10 / 26

DESENHO



ESTACAS	0+00	100+00	140+00	180+00	220+00	260+00	300+00	340+00	380+00	420+00
DISTÂNCIA	0	100	200	300	400	500	600	700	800	900
COTA TERRENO	108,70	110,18	110,18	110,70	110,70	111,07	111,07	111,25	111,25	111,52
COTA GREIDE	108,70	110,18	110,18	110,70	110,70	111,07	111,07	111,25	111,25	111,52
ALTURA	0,00	0,00	0,00	0,00	0,00	0,00	0,00	0,00	0,00	0,00

ESTACAS	0+00	150+00	200+00	250+00	300+00	350+00	400+00	450+00	500+00
DISTÂNCIA	0	150	300	450	600	750	900	1050	1200
COTA TERRENO	111,52	111,55	111,55	111,77	111,77	111,95	111,95	112,05	112,15
COTA GREIDE	111,52	111,55	111,55	111,77	111,77	111,95	111,95	112,05	112,15
ALTURA	0,00	0,00	0,00	0,00	0,00	0,00	0,00	0,00	0,00

LEGENDA

- EM PLANTA:**
- - - Eixo Projetado
 - - - Meio-Fio a Remover
 - - - Projecção da implementação
 - - - Bordo da Via
- EM PERFIL:**
- Greide
- Edificação Existente
 - Estaca
 - Remoção de Árvore
 - Poste Existente
 - Mini Poste Existente
 - Calçada a demolir
 - Curvas de Níveis
 - Bueiro Existente
 - Bueiro Projetado
 - Offset de Corte
 - Offset de Aterro
 - Calçamento Existente

QUADRO DE DEMOLIÇÃO

Descrição	Und	Q.t.d	Memória de Cálculo
Calçada a demolir	m²	28,83	(A1+A2+A3+A4+A5+A6+A7+A8+A9)x0,10
Meio-Fio a Remover	m	1.254,01	MF1+MF2+MF3+MF4+MF5+MF6+MF7+MF8
Remoção de Árvore	Und	-	

Caio da Silva Ribeiro
Engenheiro Civil
CRE 376225 / RNP 062262771-5

PROJETO - PAVIMENTAÇÃO EM DIVERSAS VIAS NA SEDE DO MUNICÍPIO DE ITAIPÓCA-CE


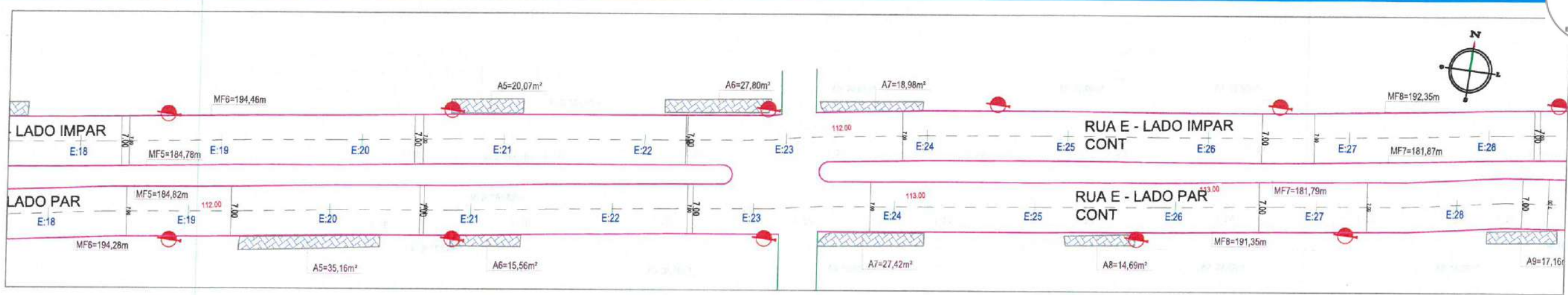
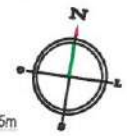
LOCAL - ITAIPÓCA - CE.

ASSUNTO - DEMOLIÇÃO / SITUAÇÃO VIÁRIA ATUAL COM PERFIL LONGITUDINAL E CURVAS DE NÍVEIS


RUA E LADO PAR - LOTEAMENTO BRISA DO NORTE - TRECHO 01 - E10 A E 20

PRANCHA 11 / 26

DESENHO



ESTACAS	0+00	20+00	40+00	60+00	80+00	100+00	120+00	140+00	160+00	180+00	200+00	220+00	240+00	260+00	280+00	300+00
DISTANCIA	0,00	20,00	40,00	60,00	80,00	100,00	120,00	140,00	160,00	180,00	200,00	220,00	240,00	260,00	280,00	300,00
COTA TERRENO	112,16	112,16	112,16	112,26	112,26	112,26	112,31	112,31	112,36	112,36	112,36	112,36	112,36	112,36	112,36	112,36
COTA GREIDE	112,16	112,16	112,16	112,26	112,26	112,26	112,31	112,31	112,36	112,36	112,36	112,36	112,36	112,36	112,36	112,36
ALTURA	0,00	0,00	0,00	0,00	0,00	0,00	0,00	0,00	0,00	0,00	0,00	0,00	0,00	0,00	0,00	0,00



ESTACAS	0+00	20+00	40+00	60+00	80+00	100+00	120+00	140+00	160+00	180+00	200+00	220+00	240+00	260+00	280+00	300+00
DISTANCIA	0,00	20,00	40,00	60,00	80,00	100,00	120,00	140,00	160,00	180,00	200,00	220,00	240,00	260,00	280,00	300,00
COTA TERRENO	113,20	113,08	113,08	113,08	113,24	113,24	113,24	113,24	113,28	113,28	113,28	113,28	113,28	113,28	113,28	113,28
COTA GREIDE	113,20	113,08	113,08	113,08	113,24	113,24	113,24	113,24	113,28	113,28	113,28	113,28	113,28	113,28	113,28	113,28
ALTURA	0,00	0,00	0,00	0,00	0,00	0,00	0,00	0,00	0,00	0,00	0,00	0,00	0,00	0,00	0,00	0,00

LEGENDA

- EM PLANTA:**
- - - - - Eixo Projetado
 - - - - - Meio-Fio a Remover
 - - - - - Projeção da implementação
 - - - - - Bordo da Via
 - - - - - Greide
- EM PERFIL:**
- Greide
- Edificação Existente
 - Estaca
 - Remoção de Árvore
 - Poste Existente
 - Mini Poste Existente
- Calçada a demolir
 - Curvas de Níveis
 - Bueiro Existente
 - Bueiro Projetado
 - Offset de Corte
 - Offset de Aterro
 - Calçamento Existente

QUADRO DE DEMOLIÇÃO			
Descrição	Und	Q.t.d	Memória de Cálculo
Calçada a demolir	m ²	28,83	(A1+A2+A3+A4+A5+A6+A7+A8+A9)x0,10
Meio-Fio a Remover	m	1.254,01	MF1+MF2+MF3+MF4+MF5+MF6+MF7+MF8
Remoção de Árvore	Und	-	

Caio da Silva Ribeiro
Engenheiro Civil
CRE: 376225 - RNP 062262771-6

PROJETO - PAVIMENTAÇÃO EM DIVERSAS VIAS NA SEDE DO MUNICÍPIO DE ITAIPÓCA-CE

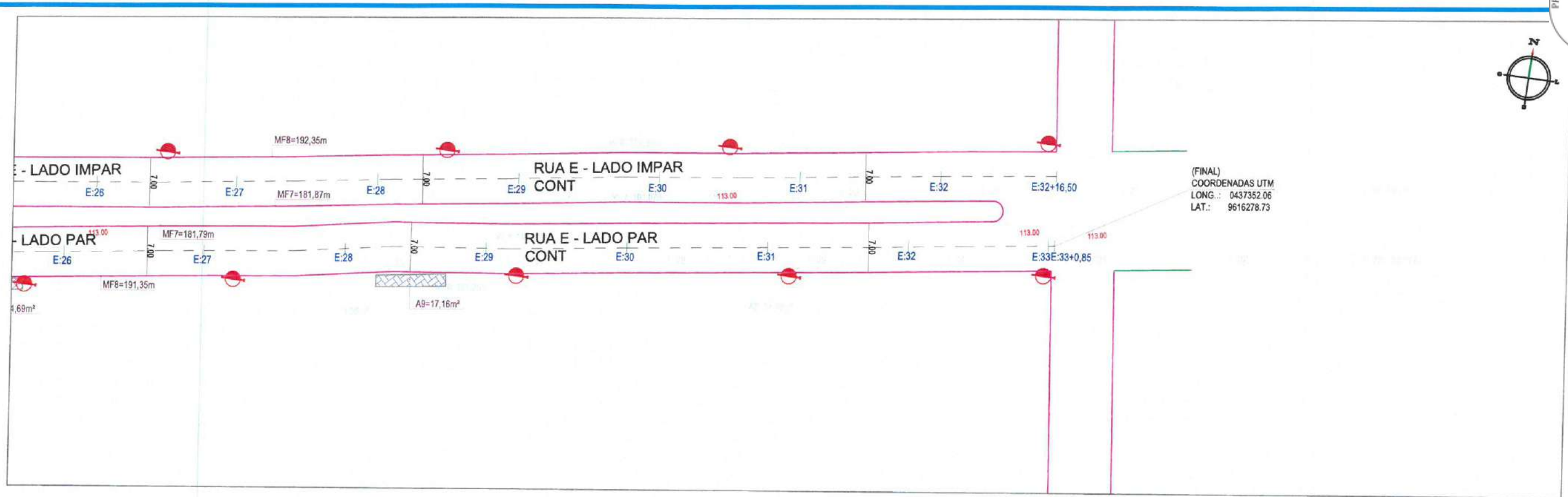
LOCAL - ITAIPÓCA - CE.

ASSUNTO - DEMOLIÇÃO / SITUAÇÃO VIÁRIA ATUAL COM PERFIL LONGITUDINAL E CURVAS DE NÍVEIS

RUA E LADO PAR - LOTEAMENTO BRISA DO NORTE - TRECHO 01 - E20 A E 30

PRANCHA 12 / 26

DESENHO



(FINAL)
COORDENADAS UTM
LONG.: 0437352.06
LAT.: 9616278.73



ESTACAS	0+00	17+16	33+085
DISTÂNCIA	0+00	17+16	33+085
COTA TERRENO	113,23	113,25	113,18
COTA GREIDE	113,23	113,25	113,18
ALTURA	0,00	0,00	0,00

Caio da Silva Ribeiro
Engenheiro Civil
CREA-CE 376225 - RNP 062262771-6

LEGENDA

- EM PLANTA:
- - - Eixo Projetado
 - Meio-Fio a Remover
 - Projeção da implementação
 - Bordo da Via
- EM PERFIL:
- Greide
- Edificação Existente
 - Estaca
 - Remoção de Árvore
 - Poste Existente
 - Mini Poste Existente
 - Calçada a demolir
 - Calçada existente
 - Curvas de Níveis
 - Bueiro Existente
 - Bueiro Projetado
 - Offset de Corte
 - Offset de Aterro
 - Calçamento Existente

QUADRO DE DEMOLIÇÃO			
Descrição	Und	Q.t.d	Memória de Cálculo
Calçada a demolir	m³	28,83	(A1+A2+A3+A4+A5+A6+A7+A8+A9)x0,10
Meio-Fio a Remover	m	1.254,01	MF1+MF2+MF3+MF4+MF5+MF6+MF7+MF8
Remoção de Árvore	Und	-	

PROJETO - PAVIMENTAÇÃO EM DIVERSAS VIAS NA SEDE DO MUNICÍPIO DE ITAIPICOCA-CE


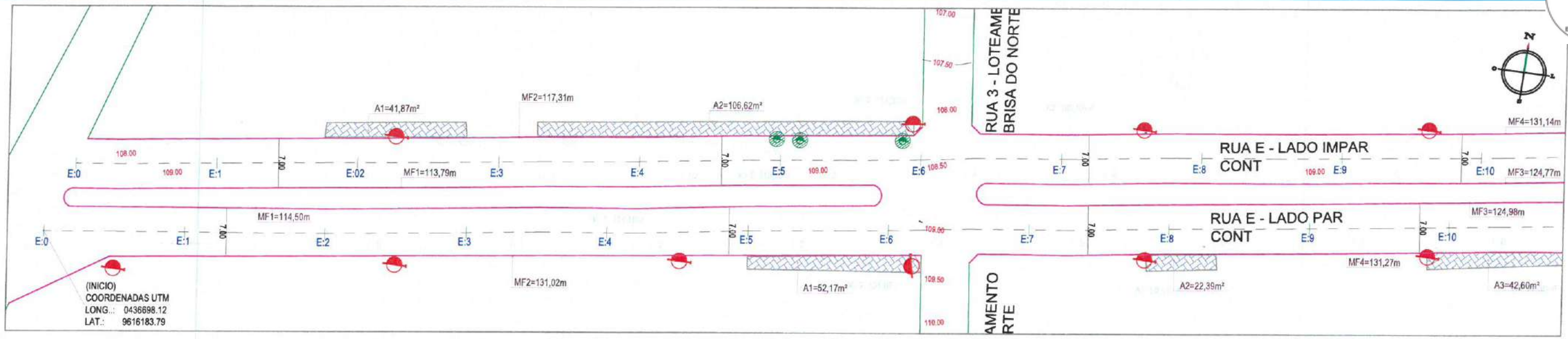
LOCAL - ITAIPICOCA - CE.

ASSUNTO - DEMOLIÇÃO / SITUAÇÃO VIÁRIA ATUAL COM PERFIL LONGITUDINAL E CURVAS DE NÍVEIS


RUA E LADO PAR - LOTEAMENTO BRISA DO NORTE - TRECHO 01 - E30 A E 33+0,85

PRANCHA 13 / 26

DESENHO



ESTACAS	0+0,00	1+0,00	2+0,00	3+0,00	4+0,00	5+0,00
DISTÂNCIA	0,00	20,00	40,00	60,00	80,00	100,00
COTA TERRENO	108,05	109,05	109,19	109,21	109,22	110,07
COTA GREIDE	108,05	109,05	109,19	109,21	109,22	110,07
ALTURA	0,00	0,00	0,00	0,00	0,00	0,00



ESTACAS	0+0,00	1+0,00	2+0,00	3+0,00	4+0,00	5+0,00
DISTÂNCIA	0,00	20,00	40,00	60,00	80,00	100,00
COTA TERRENO	110,07	108,54	108,71	108,84	108,89	108,39
COTA GREIDE	110,07	108,54	108,71	108,84	108,89	108,39
ALTURA	0,00	0,00	0,00	0,00	0,00	0,00

LEGENDA

- EM PLANTA:**
- - - Eixo Projetado
 - - - Meio-Fio a Remover
 - - - Projeção da implementação
 - - - Bordo da Via
 - - - Greide
- EM PERFIL:**
- Greide
- Edificação Existente
 - Estaca
 - Remoção de Árvore
 - Poste Existente
 - Mini Poste Existente
 - Calçada a demolir
 - Curvas de Níveis
 - Bueiro Existente
 - Bueiro Projetado
 - Offset de Corte
 - Offset de Aterro
 - Calçamento Existente


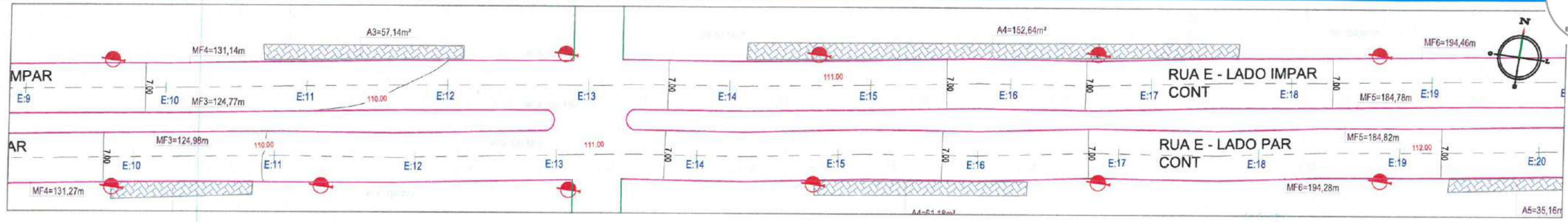
Descrição	Und	Q.t.d	Memória de Cálculo
Calçada a demolir	m ²	42,51	(A1+A2+A3+A4+A5+A6+A7)x0,10
Meio-Fio a Remover	m	1.240,47	MF1+MF2+MF3+MF4+MF5+MF6+MF7+MF8
Remoção de Árvore	Und	03	

Caio da Silva Ribeiro
Engenheiro Civil
CREA-02/76225-RNP 0622627

PROJETO - PAVIMENTAÇÃO EM DIVERSAS VIAS NA SEDE DO MUNICÍPIO DE ITAIPUOCA-CE
LOCAL - ITAIPUOCA - CE.

ASSUNTO - DEMOLIÇÃO / SITUAÇÃO VIÁRIA ATUAL COM PERFIL LONGITUDINAL E CURVAS DE NÍVEIS
RUA E LADO IMPAR - LOTEAMENTO BRISA DO NORTE - TRECHO 01 - E00 A E 10

PRANCHA 14 / 26
DESENHO



ESTACAS	0+00	100,00	200,00	300,00	400,00	500,00	600,00	700,00	800,00	900,00	1000,00
DISTÂNCIA		100,00	200,00	300,00	400,00	500,00	600,00	700,00	800,00	900,00	1000,00
COTA TERRENO	108,30	108,30	108,30	108,30	108,30	108,30	108,30	108,30	108,30	108,30	108,30
COTA GREIDE	108,30	108,30	108,30	108,30	108,30	108,30	108,30	108,30	108,30	108,30	108,30
ALTURA	0,00	0,00	0,00	0,00	0,00	0,00	0,00	0,00	0,00	0,00	0,00

ESTACAS	0+00	100,00	200,00	300,00	400,00	500,00	600,00	700,00	800,00	900,00	1000,00
DISTÂNCIA		100,00	200,00	300,00	400,00	500,00	600,00	700,00	800,00	900,00	1000,00
COTA TERRENO	111,09	111,09	111,09	111,09	111,09	111,09	111,09	111,09	111,09	111,09	111,09
COTA GREIDE	111,09	111,09	111,09	111,09	111,09	111,09	111,09	111,09	111,09	111,09	111,09
ALTURA	0,00	0,00	0,00	0,00	0,00	0,00	0,00	0,00	0,00	0,00	0,00

LEGENDA

- EM PLANTA:
- - - - - Eixo Projetado
 - - - - - Meio-Fio a Remover
 - - - - - Projeção da implementação
 - - - - - Bordo da Via
- EM PERFIL:
- - - - - Greide
- Edificação Existente
 - Estaca
 - Remoção de Árvore
 - Poste Existente
 - Mini Poste Existente
 - Calçada a demolir
 - Curvas de Níveis
 - Bueiro Existente
 - Bueiro Projetado
 - Offset de Corte
 - Offset de Aterro
 - Calçamento Existente


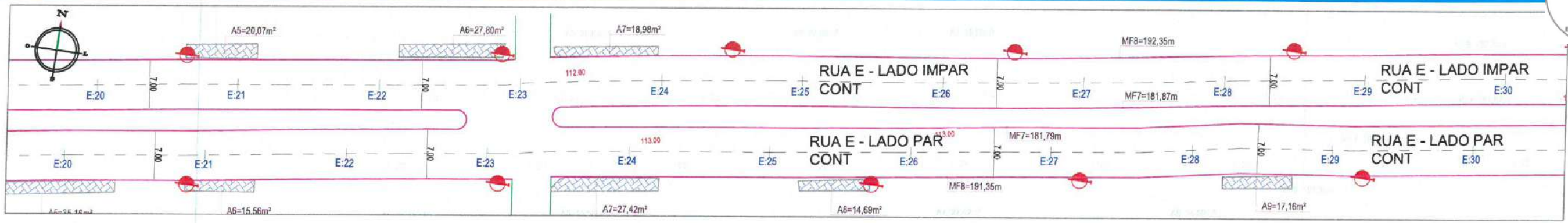
Descrição	Und	Q.t.d	Memória de Cálculo
Calçada a demolir	m²	42,51	(A1+A2+A3+A4+A5+A6+A7)x0,10
Meio-Fio a Remover	m	1.240,47	MF1+MF2+MF3+MF4+MF5+MF6+MF7+MF8
Remoção de Árvore	Und	03	

Caio da Silva Ribeiro
Engenheiro Civil
CRETA-0176225 - RUP 002202716

PROJETO - PAVIMENTAÇÃO EM DIVERSAS VIAS NA SEDE DO MUNICÍPIO DE ITAIPÓCA-CE
LOCAL - ITAIPÓCA - CE.

ASSUNTO: DEMOLIÇÃO / SITUAÇÃO VIÁRIA ATUAL COM PERFIL LONGITUDINAL E CURVAS DE NÍVEIS
RUA E LADO IMPAR - LOTEAMENTO BRISA DO NORTE - TRECHO 01 - E10 A E 20

PRANCHA 15 / 26
DESENHO



ESTACAS	400,00	20+0,00	400,00	20+0,00	400,00	20+0,00	400,00	20+0,00
DISTÂNCIA	400,00	20+0,00	400,00	20+0,00	400,00	20+0,00	400,00	20+0,00
COTA TERRENO	111,97	111,79	111,79	111,79	111,86	111,95	112,75	112,84
COTA GREIDE	111,97	111,79	111,79	111,79	111,86	111,95	112,75	112,84
ALTURA	0,00	0,00	0,00	0,00	0,00	0,00	0,00	0,00

ESTACAS	500,00	25+0,00	500,00	25+0,00	500,00	25+0,00	500,00	25+0,00
DISTÂNCIA	500,00	25+0,00	500,00	25+0,00	500,00	25+0,00	500,00	25+0,00
COTA TERRENO	112,84	112,72	112,72	112,72	112,88	112,95	112,95	112,95
COTA GREIDE	112,84	112,72	112,72	112,72	112,88	112,95	112,95	112,95
ALTURA	0,00	0,00	0,00	0,00	0,00	0,00	0,00	0,00

LEGENDA

- EM PLANTA:**
- Eixo Projetado
 - Meio-Fio a Remover
 - Projeção da implementação
 - Bordo da Via
- EM PERFIL:**
- Greide
- Edificação Existente**
- Estaca
 - Remoção de Árvore
 - Poste Existente
 - Mini Poste Existente
- Calçada a demolir**
- Curvas de Níveis
 - Bueiro Existente
 - Bueiro Projetado
 - Offset de Corte
 - Offset de Aterro
 - Calçamento Existente

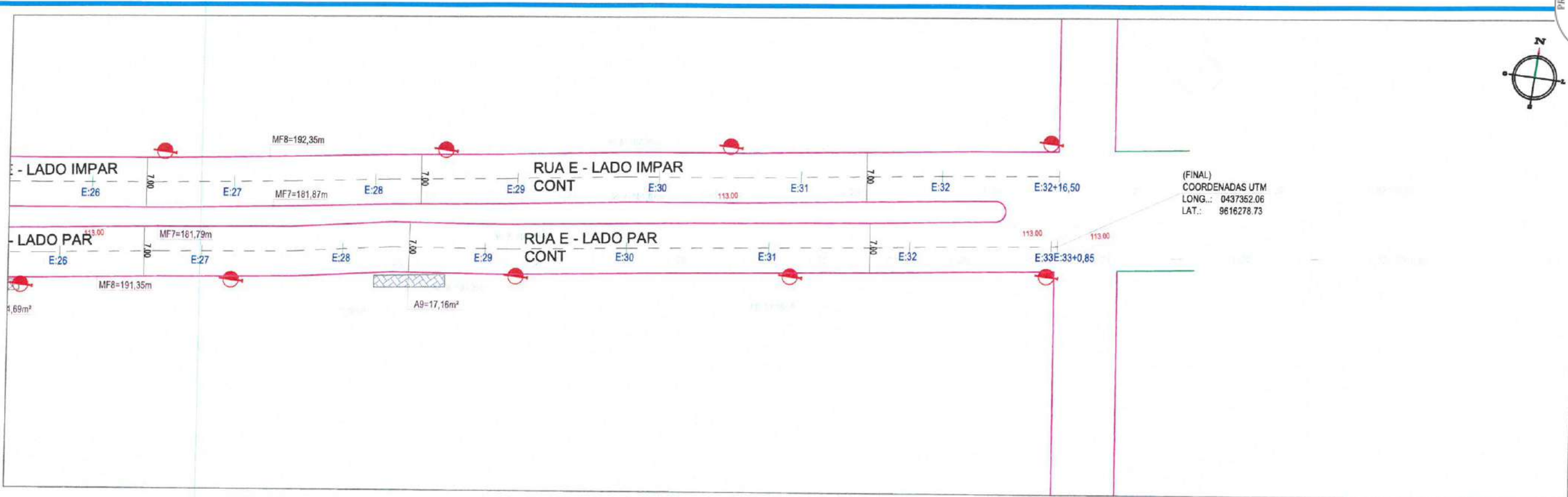
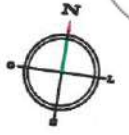
Descrição	Und	Q.t.d	Memória de Cálculo
Calçada a demolir	m³	42,51	(A1+A2+A3+A4+A5+A6+A7)x0,10
Meio-Fio a Remover	m	1.240,47	MF1+MF2+MF3+MF4+MF5+MF6+MF7+MF8
Remoção de Árvore	Und	03	

Caio da Silva Ribeiro
Engenheiro Civil
CREA 22.76225 - RNP 0622627


PROJETO - PAVIMENTAÇÃO EM DIVERSAS VIAS NA SEDE DO MUNICÍPIO DE ITAIPÓCA-CE
LOCAL - ITAIPÓCA - CE.

ASSUNTO - DEMOLIÇÃO / SITUAÇÃO VIÁRIA ATUAL COM PERFIL LONGITUDINAL E CURVAS DE NÍVEIS
RUA E LADO IMPAR - LOTEAMENTO BRISA DO NORTE - TRECHO 01 - E20 A E 30

PRANCHA 16 / 26
DESENHO



(FINAL)
COORDENADAS UTM
LONG.: 0437352.06
LAT.: 9616278.73



Caio da Silva Ribeiro
Engenheiro Civil
CREA-02/076225-0 RUP-06220271-6

LEGENDA


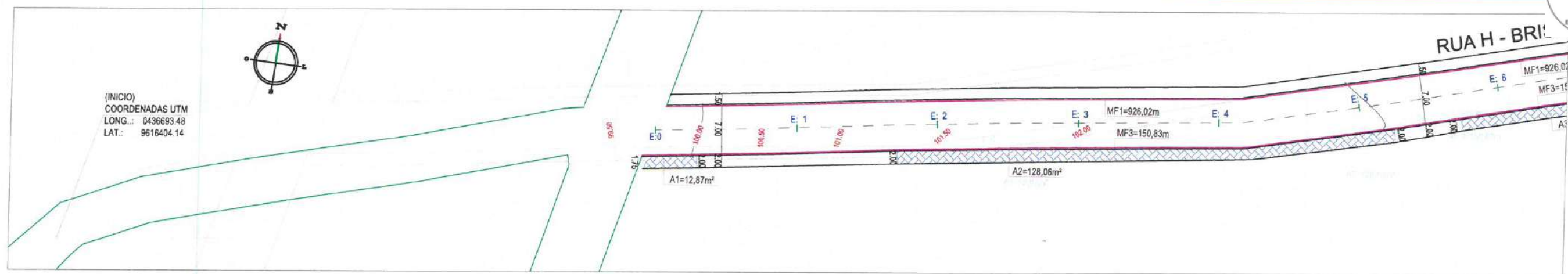
- EM PLANTA:**
- - - - - Eixo Projetado
 - Meio-Fio a Remover
 - Projeção da implementação
 - Bordo da Via
- EM PERFIL:**
- Greide
- Edificação Existente
 - Estaca
 - Remoção de Árvore
 - Poste Existente
 - Mini Poste Existente
 - Calçada a demolir
 - Curvas de Níveis
 - Bueiro Existente
 - Bueiro Projetado
 - Offset de Corte
 - Offset de Aterro
 - Calçamento Existente

QUADRO DE DEMOLIÇÃO			
Descrição	Und	Q.t.d	Memória de Cálculo
Meio-Fio a Remover	m	1.240,47	MF1+MF2+MF3+MF4+MF5+MF6+MF7+MF8
Remoção de Árvore	Und	03	

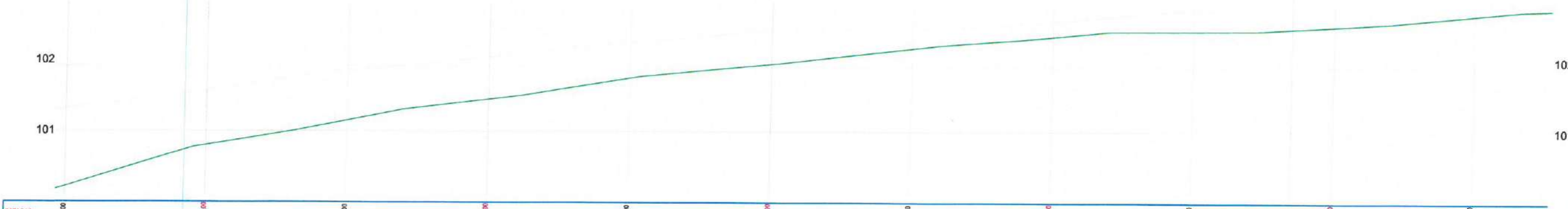
PROJETO - PAVIMENTAÇÃO EM DIVERSAS VIAS NA SEDE DO MUNICÍPIO DE ITAPIPOCA-CE

LOCAL - ITAPIPOCA - CE.

ASSUNTO	DEMOLIÇÃO / SITUAÇÃO VIÁRIA ATUAL COM PERFIL LONGITUDINAL E CURVAS DE NÍVEIS	PRANCHA 17 /26
	RUA E LADO IMPAR - LOTEAMENTO BRISA DO NORTE - TRECHO 01 - E30 A E 32+16,60	
		DESENHO



ESTACAS	0+0,00	0+10,00	0+20,00	0+30,00	0+40,00	0+50,00	0+60,00	0+70,00	0+80,00	0+90,00	0+100,00
DISTÂNCIA	0,00	10,00	20,00	30,00	40,00	50,00	60,00	70,00	80,00	90,00	100,00
COTA TERRENO	99,45	99,18	99,01	98,88	98,86	98,81	98,81	99,02	99,14	99,36	99,68
COTA GREIDE	99,45	99,18	99,01	98,88	98,86	98,81	98,81	99,02	99,14	99,36	99,68
ALTURA	0,00	0,00	0,00	0,00	0,00	0,00	0,00	0,00	0,00	0,00	0,00



ESTACAS	0+0,00	0+10,00	0+20,00	0+30,00	0+40,00	0+50,00	0+60,00	0+70,00	0+80,00	0+90,00	0+100,00
DISTÂNCIA	0,00	10,00	20,00	30,00	40,00	50,00	60,00	70,00	80,00	90,00	100,00
COTA TERRENO	100,21	100,98	101,15	101,45	101,75	102,17	102,34	102,48	102,49	102,85	102,85
COTA GREIDE	100,21	100,98	101,15	101,45	101,75	102,17	102,34	102,48	102,49	102,85	102,85
ALTURA	0,00	0,00	0,00	0,00	0,00	0,00	0,00	0,00	0,00	0,00	0,00

LEGENDA

- EM PLANTA:**
- Eixo Projetado
 - Meio-Fio a Remover
 - Projeção da implementação
 - Bordo da Via
- EM PERFIL:**
- Greide
- Edificação Existente
 - Estaca
 - Remoção de Árvore
 - Poste Existente
 - Mini Poste Existente
 - Calçada a demolir
 - Calçada existente
 - Curvas de Níveis
 - Bueiro Existente
 - Bueiro Projetado
 - Offset de Corte
 - Offset de Aterro
 - Calçamento Existente

QUADRO DE DEMOLIÇÃO


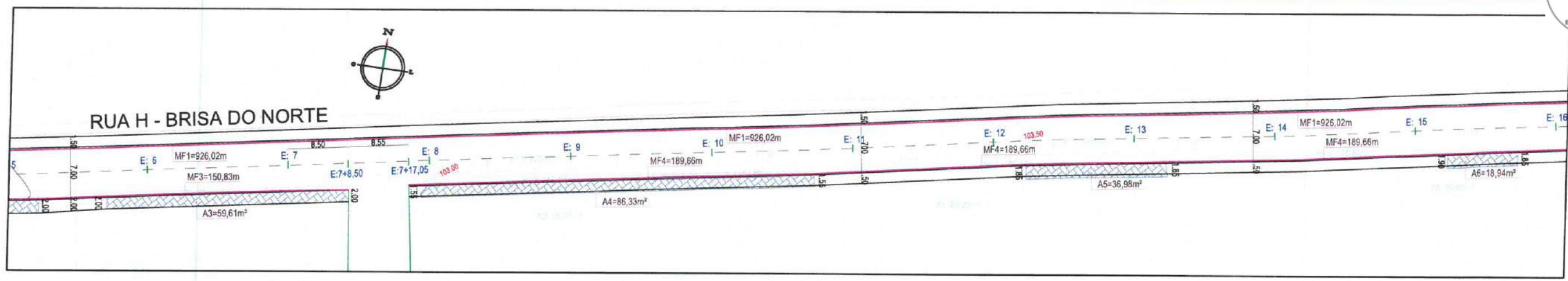
Descrição	Und	Q.t.d	Memória de Cálculo
Calçada a demolir	m³	133,54	A1+A2+A3+A4+A5+A6+A7+A8+A9+A10+A11+A12+A13+A14+A15+A16+A17+A18 x 0,10
Meio-Fio a Remover	m	2.503,96	MF1+MF2+MF3+MF4+MF5+MF6+MF7+MF8+MF9
Remoção de Árvore	Und	-	

Caio da Silva Ribeiro
Engenheiro Civil
CREA 06/000225-5 RND 002202771-6


PROJETO - INTERVENÇÕES DE REQUALIFICAÇÃO VIÁRIA NO PERÍMETRO URBANO DO MUNICÍPIO DE ITAIPÓCA

LOCAL - ITAIPÓCA - CE.

ASSUNTO	DEMOLIÇÃO	PRANCHA 18 / 26
	TRECHO	
RUA H - LOTEAMENTO BRISA DO NORTE - E00 A E 10		DESENHO



ESTACAS	0+00	0+10	0+20	0+30	0+40	0+50	0+60	0+70	0+80	0+90	1+00	1+10	1+20	1+30	1+40
DISTÂNCIA	0,00	10,00	20,00	30,00	40,00	50,00	60,00	70,00	80,00	90,00	100,00	110,00	120,00	130,00	140,00
COTA TERRENO	102,85	102,75	102,83	102,83	102,88	102,90	102,96	102,96	103,03	103,08	103,08	103,13	103,18	103,25	103,25
COTA GREIDE	102,85	102,75	102,83	102,83	102,88	102,90	102,96	102,96	103,03	103,08	103,08	103,13	103,18	103,25	103,25
ALTURA	0,00	0,00	0,00	0,00	0,00	0,00	0,00	0,00	0,00	0,00	0,00	0,00	0,00	0,00	0,00



ESTACAS	0+00	0+10	0+20	0+30	0+40	0+50	0+60	0+70	0+80	0+90	1+00	1+10	1+20	1+30	1+40
DISTÂNCIA	0,00	10,00	20,00	30,00	40,00	50,00	60,00	70,00	80,00	90,00	100,00	110,00	120,00	130,00	140,00
COTA TERRENO	103,26	103,36	103,48	103,48	103,50	103,53	103,55	103,55	103,58	103,58	103,61	103,61	103,64	103,64	103,64
COTA GREIDE	103,26	103,36	103,48	103,48	103,50	103,53	103,55	103,55	103,58	103,58	103,61	103,61	103,64	103,64	103,64
ALTURA	0,00	0,00	0,00	0,00	0,00	0,00	0,00	0,00	0,00	0,00	0,00	0,00	0,00	0,00	0,00

LEGENDA

- EM PLANTA:**
- Eixo Projetado
 - Meio-Fio a Remover
 - Projeção da implementação
 - Bordo da Via
- EM PERFIL:**
- Greide
- Edificação Existente
 - Estaca
 - Remoção de Árvore
 - Poste Existente
 - Mini Poste Existente
 - Calçada a demolir
 - Curvas de Níveis
 - Bueiro Existente
 - Bueiro Projetado
 - Offset de Corte
 - Offset de Aterro
 - Calçamento Existente


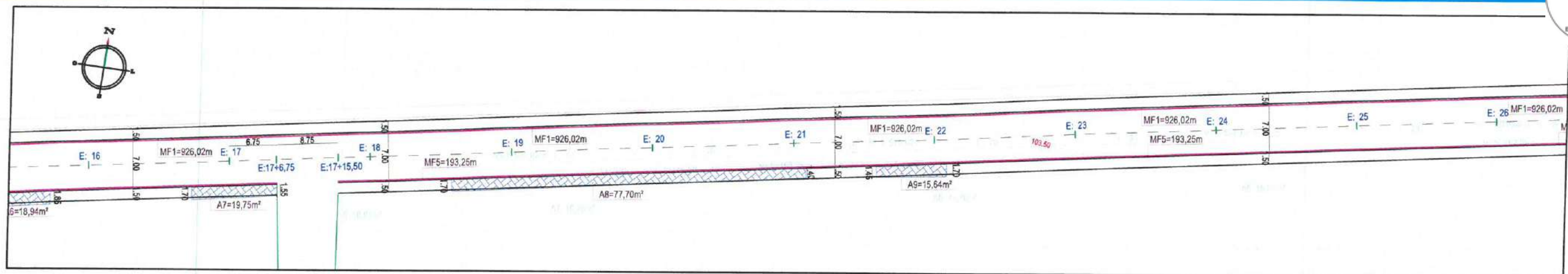
Caio da Silva Ribeiro
Engenheiro Civil
CREA 02/155275-RNP 062262171-1

QUADRO DE DEMOLIÇÃO			
Descrição	Und	Q.t.d	Memória de Cálculo
Calçada a demolir	m²	133,54	A1+A2+A3+A4+A5+A6+A7+A8+A9+A10+A11+A12+A13+A14+A15+A16+A17+A18 x 0,10
Meio-Fio a Remover	m	2.503,96	MF1+MF2+MF3+MF4+MF5+MF6+MF7+MF8+MF9
Remoção de Árvore	Und	-	

PROJETO - INTERVENÇÕES DE REQUALIFICAÇÃO VIÁRIA NO PERÍMETRO URBANO DO MUNICÍPIO DE ITAÍPOCA

LOCAL - ITAÍPOCA - CE.

ASSUNTO	DEMOLIÇÃO	PRANCHA 19 / 26
	TRECHO	
RUA H - LOTEAMENTO BRISA DO NORTE - E10 A E 20		DESENHO



LEGENDA

- EM PLANTA:**
- - - - - Eixo Projetado
 - - - - - Meio-Fio a Remover
 - - - - - Projeção da implementação
 - - - - - Bordo da Via
- EM PERFIL:**
- Greide
- Edificação Existente
 - Estaca
 - Remoção de Árvore
 - Poste Existente
 - Mini Poste Existente
 - Calçada a demolir
 - Curvas de Níveis
 - Bueiro Existente
 - Bueiro Projetado
 - Offset de Corte
 - Offset de Aterro
 - Calçamento Existente

QUADRO DE DEMOLIÇÃO


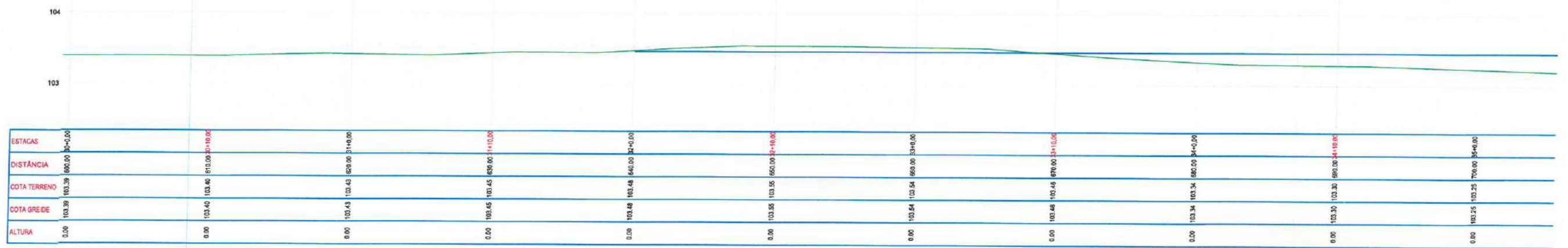
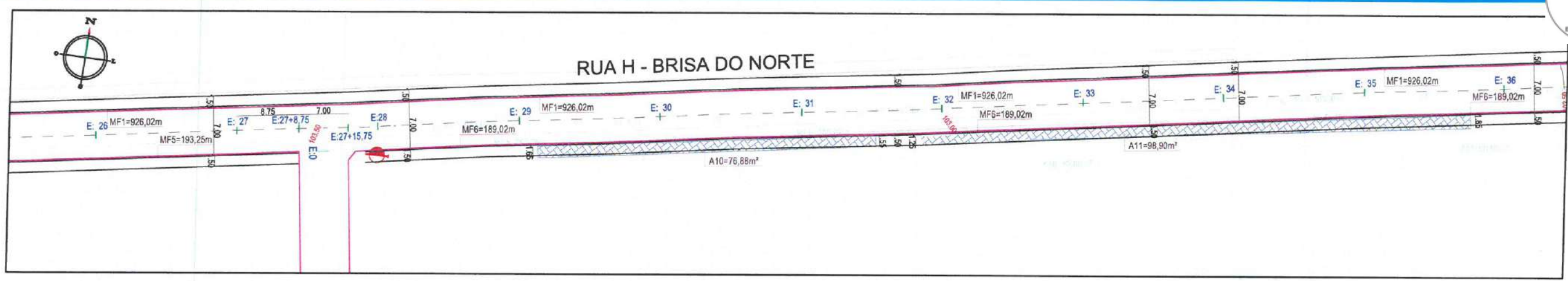
Descrição	Und	Q.t.d	Memória de Cálculo
Calçada a demolir	m²	133,54	A1+A2+A3+A4+A5+A6+A7+A8+A9+A10+A11+A12+A13+A14+A15+A16+A17+A18 x 0,10
Meio-Fio a Remover	m	2.503,96	MF1+MF2+MF3+MF4+MF5+MF6+MF7+MF8+MF9
Remoção de Árvore	Und	-	

Caio da Silva Ribeiro
Engenheiro Civil
CREA 02/376225 - RNP 0622262771-6

PROJETO - INTERVENÇÕES DE REQUALIFICAÇÃO VIÁRIA NO PERÍMETRO URBANO DO MUNICÍPIO DE ITAIPUOCA

LOCAL - ITAIPUOCA - CE.

ASSUNTO	DEMOLIÇÃO	PRANCHA 20/26
	TRECHO	
RUA H - LOTEAMENTO BRISA DO NORTE - E20 A E 30		DESENHO





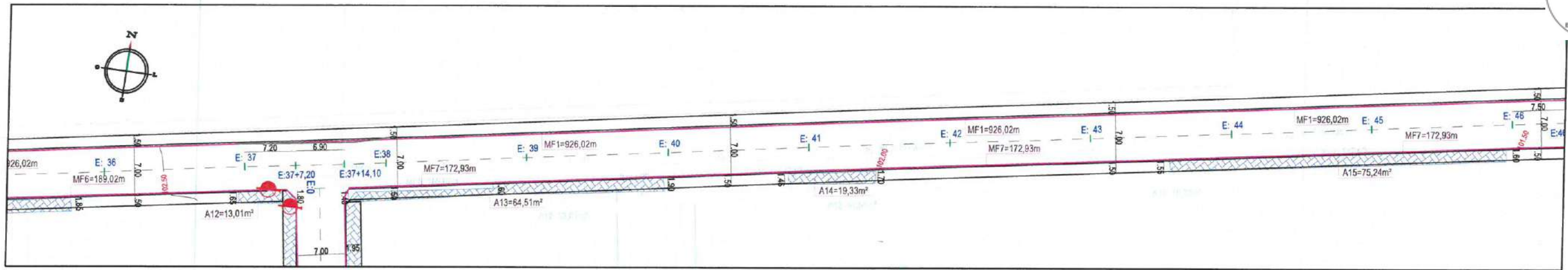
LEGENDA

- EM PLANTA:**
- Eixo Projetado
 - Meio-Fio a Remover
 - Projeção da implementação
 - Bordo da Via
- EM PERFIL:**
- Greide
- Edificação Existente**
- Estaca
 - Remoção de Árvore
 - Poste Existente
 - Mini Poste Existente
- Calçada a demolir**
- Curvas de Níveis
 - Bueiro Existente
 - Bueiro Projetado
 - Offset de Corte
 - Offset de Aterro
 - Calçamento Existente

Caio da Silva Ribeiro
Engenheiro Civil
CREA 02.076225 - RNP 062262771-6

QUADRO DE DEMOLIÇÃO			
Descrição	Und	Q.t.d	Memória de Cálculo
Calçada a demolir	m ²	133,54	A1+A2+A3+A4+A5+A6+A7+A8+A9+A10+A11+A12+A13+A14+A15+A16+A17+A18 x 0,10
Meio-Fio a Remover	m	2.503,98	MF1+MF2+MF3+MF4+MF5+MF6+MF7+MF8+MF9
Remoção de Árvore	Und	-	

PROJETO - INTERVENÇÕES DE REQUALIFICAÇÃO VIÁRIA NO PERÍMETRO URBANO DO MUNICÍPIO DE ITAIPÓCA		
LOCAL - ITAIPÓCA - CE.		
ASSUNTO	DEMOLIÇÃO	PRANCHA
	TRECHO	21 / 26
	RUA H - LOTEAMENTO BRISA DO NORTE - E30 A E 40	DESENHO



LEGENDA


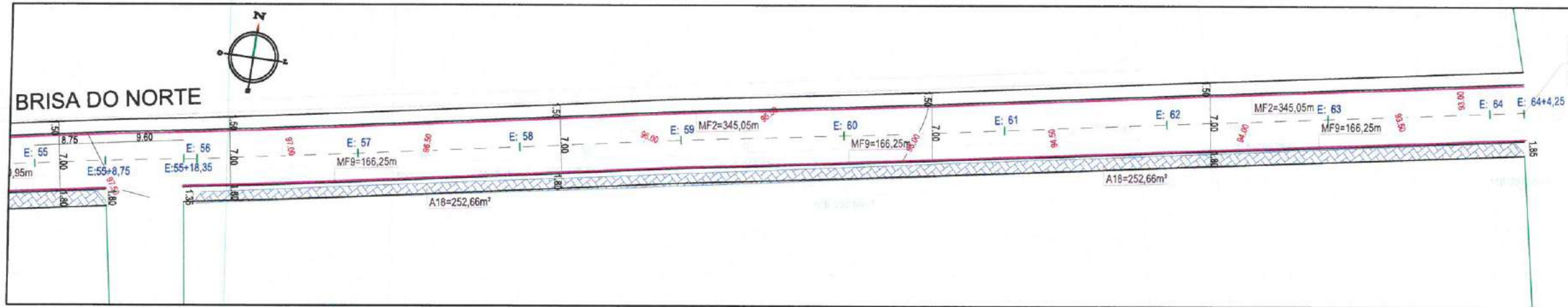
- EM PLANTA:**
- Eixo Projetado
 - Meio-Fio a Remover
 - Projeção da implementação
 - Bordo da Via
- EM PERFIL:**
- Greide
- Edificação Existente
 - Estaca
 - Remoção de Árvore
 - Poste Existente
 - Mini Poste Existente
 - Calçada a demolir
 - Curvas de Níveis
 - Bueiro Existente
 - Bueiro Projetado
 - Offset de Corte
 - Offset de Aterro
 - Calçamento Existente

QUADRO DE DEMOLIÇÃO

Descrição	Und	Q.t.d	Memória de Cálculo
Calçada a demolir	m²	133,54	A1+A2+A3+A4+A5+A6+A7+A8+A9+A10+A11+A12+A13+A14+A15+A16+A17+A18 x 0,10
Meio-Fio a Remover	m	2.503,96	MF1+MF2+MF3+MF4+MF5+MF6+MF7+MF8+MF9
Remoção de Árvore	Und	-	

Caio da Silva Ribeiro
Engenheiro Civil
CREM-2376223 - RNP 0622627716

PROJETO - INTERVENÇÕES DE REQUALIFICAÇÃO VIÁRIA NO PERÍMETRO URBANO DO MUNICÍPIO DE ITAIPÓCA		
LOCAL - ITAIPÓCA - CE.		
ASSUNTO	DEMOLIÇÃO	PRANCHA 22/26
	TRECHO	
RUA H - LOTEAMENTO BRISA DO NORTE - E40 A E 50		DESENHO



ESTACAS
DISTÂNCIA
COTA TERRENO
COTA GREIDE
ALTURA

LEGENDA

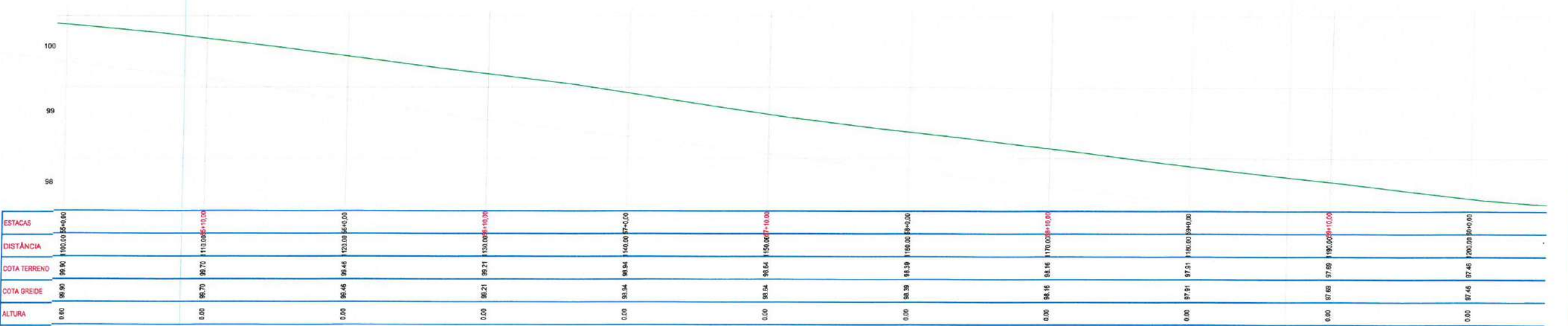

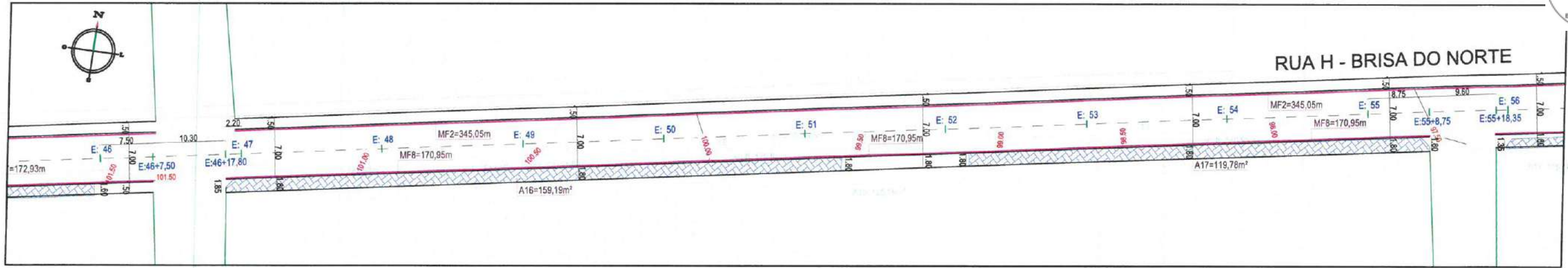
- EM PLANTA:**
- Eixo Projetado
 - Meio-Fio a Remover
 - Projeção da implementação
 - Bordo da Via
- EM PERFIL:**
- Greide
- Edificação Existente
 - Estaca
 - Remoção de Árvore
 - Poste Existente
 - Mini Poste Existente
 - Calçada a demolir
 - Curvas de Níveis
 - Bueiro Existente
 - Bueiro Projetado
 - Offset de Corte
 - Offset de Aterro
 - Calçamento Existente

QUADRO DE DEMOLIÇÃO			
Descrição	Und	Q.t.d	Memória de Cálculo
Calçada a demolir	m²	133,54	A1+A2+A3+A4+A5+A6+A7+A8+A9+A10+A11+A12+A13+A14+A15+A16+A17+A18 x 0,10
Meio-Fio a Remover	m	2.503,96	MF1+MF2+MF3+MF4+MF5+MF6+MF7+MF8+MF9
Remoção de Árvore	Und	-	

Caio da Silva Ribeiro
Engenheiro Civil

PROJETO - INTERVENÇÕES DE REQUALIFICAÇÃO VIÁRIA NO PERÍMETRO URBANO DO MUNICÍPIO DE ITAIPÓCA		
LOCAL - ITAIPÓCA - CE.		
ASSUNTO	DEMOLIÇÃO	PRANCHA 23/26
	TRECHO	
	RUA H - LOTEAMENTO BRISA DO NORTE - E60 A E 64+4,25	DESENHO

RUA H - BRISA DO NORTE



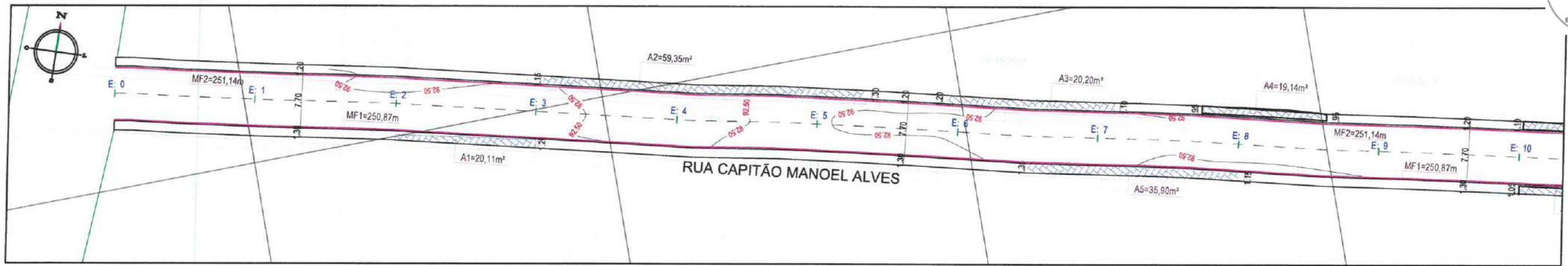
LEGENDA

- EM PLANTA:
- Eixo Projetado
 - Meio-Fio a Remover
 - Projeção da implementação
 - Bordo da Via
- EM PERFIL:
- Greide
- Calçada a demoler
 - Curvas de Níveis
 - Bueiro Existente
 - Bueiro Projetado
 - Offset de Corte
 - Offset de Aterro
 - Calçamento Existente
- Edificação Existente
 - Estaca
 - Remoção de Árvore
 - Poste Existente
 - Mini Poste Existente

Caio da Silva Ribeiro
Engenheiro Civil
CREA 02/078225 - RNP 06226777-6

QUADRO DE DEMOLIÇÃO			
Descrição	Und	Q.t.d	Memória de Cálculo
Calçada a demoler	m²	133,54	A1+A2+A3+A4+A5+A6+A7+A8+A9+A10+A11+A12+A13+A14+A15+A16+A17+A18 x 0,10
Meio-Fio a Remover	m	2.503,96	MF1+MF2+MF3+MF4+MF5+MF6+MF7+MF8+MF9
Remoção de Árvore	Und	-	

PROJETO - INTERVENÇÕES DE REQUALIFICAÇÃO VIÁRIA NO PERÍMETRO URBANO DO MUNICÍPIO DE ITAIPÓCA		
LOCAL - ITAIPÓCA - CE.		
ASSUNTO	DEMOLIÇÃO	PRANCHA
	TRECHO	24/26
	RUA H - LOTEAMENTO BRISA DO NORTE - E50 A E 60	DESENHO



102
101
100

ESTACAS	0+0,00	1+0,00	2+0,00	3+0,00	4+0,00	5+0,00	6+0,00	7+0,00	8+0,00	9+0,00	10+0,00
DISTÂNCIA	0,00	10,00	20,00	30,00	40,00	50,00	60,00	70,00	80,00	90,00	100,00
COTA TERRENO	92,23	92,25	92,36	92,39	92,42	92,43	92,41	92,45	92,46	92,47	92,42
COTA GREIDE	92,23	92,25	92,36	92,39	92,42	92,43	92,41	92,45	92,46	92,47	92,42
ALTURA	0,00	0,00	0,00	0,00	0,00	0,00	0,00	0,00	0,00	0,00	0,00

102
101
100

ESTACAS	5+0,00	6+0,00	7+0,00	8+0,00	9+0,00	10+0,00	11+0,00	12+0,00	13+0,00	14+0,00	15+0,00
DISTÂNCIA	100,00	110,00	120,00	130,00	140,00	150,00	160,00	170,00	180,00	190,00	200,00
COTA TERRENO	92,42	92,52	92,54	92,53	92,53	92,53	92,54	92,55	92,55	92,54	92,51
COTA GREIDE	92,42	92,52	92,54	92,53	92,53	92,53	92,54	92,55	92,55	92,54	92,51
ALTURA	0,00	0,00	0,00	0,00	0,00	0,00	0,00	0,00	0,00	0,00	0,00

LEGENDA

EM PLANTA:

- - - Eixo Projetado
- Meio-Fio a Remover
- Projeção da implementação
- Bordo da Via

EM PERFIL:

- Greide

- Edificação Existente
- Estaca
- Remoção de Árvore
- Poste Existente
- Mini Poste Existente

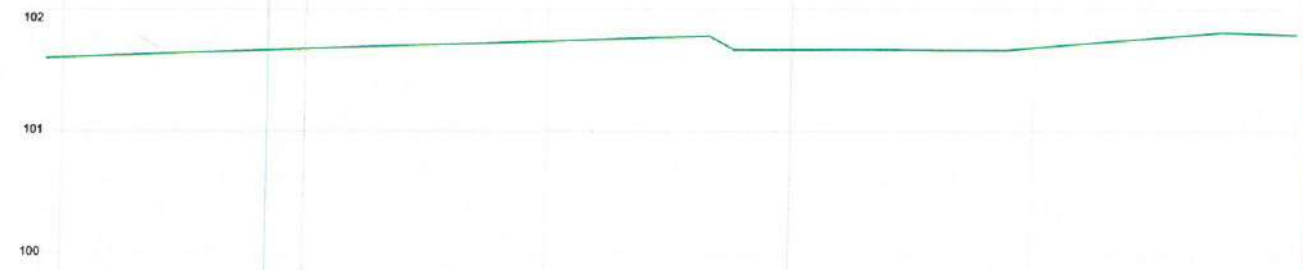
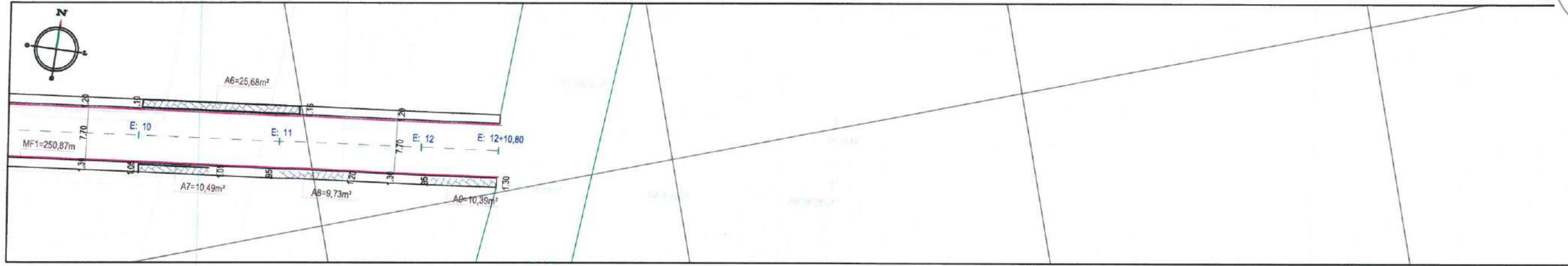
- Calçada a demolir
- Curvas de Níveis
- Bueiro Existente
- Bueiro Projetado
- Offset de Corte
- Offset de Aterro
- Calçamento Existente

QUADRO DE DEMOLIÇÃO

Descrição	Und	Q.t.d	Memória de Cálculo
Calçada a demolir	m²	21,10	A1+A2+A3+A4+A5+A6+A7+A8+A9 x 0,10
Meio-Fio a Remover	m	502,01	MF1+MF2
Remoção de Árvore	Und	-	

Caio da Silva Ribeiro
Engenheiro Civil
CRE-376225/RN-0022027-1-6

PROJETO - INTERVENÇÕES DE REQUALIFICAÇÃO VIÁRIA NO PERÍMETRO URBANO DO MUNICÍPIO DE ITAIPÓCA		PRANCHA 25/26
LOCAL - ITAIPÓCA - CE.		
ASSUNTO	DEMOLIÇÃO	DESENHO
	TRECHO RUA CAPITÃO MANOEL ALVES - E00 A E 10	



ESTACAS	0+0,00	10+0,00	20+0,00	30+0,00	40+0,00	50+0,00	60+0,00	70+0,00	80+0,00	90+0,00	100+0,00
DISTÂNCIA	0,00	200,00	400,00	600,00	800,00	1000,00	1200,00	1400,00	1600,00	1800,00	2000,00
COTA TERRENO	92,81	92,81	92,81	92,81	92,81	92,81	92,81	92,81	92,81	92,81	92,81
COTA GREIDE	92,81	92,81	92,81	92,81	92,81	92,81	92,81	92,81	92,81	92,81	92,81
ALTURA	0,00	0,00	0,00	0,00	0,00	0,00	0,00	0,00	0,00	0,00	0,00

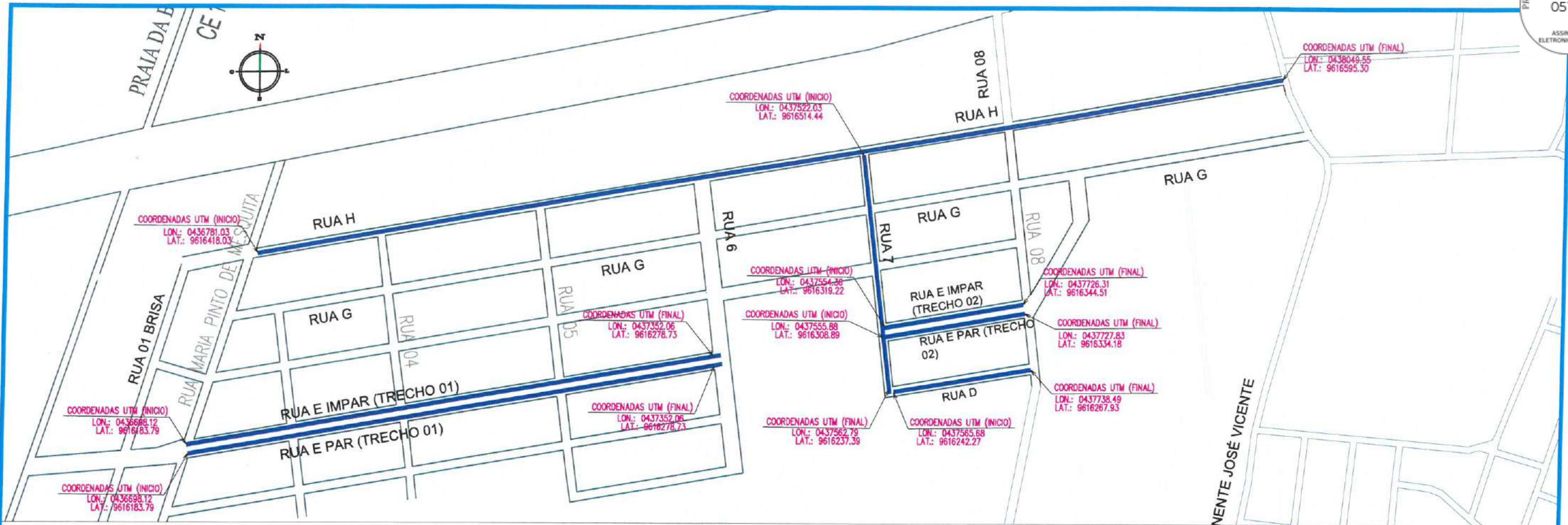
LEGENDA

- EM PLANTA:**
- - - - - Eixo Projetado
 - Meio-Fio a Remover
 - Projeção da implementação
 - Bordo da Via
- EM PERFIL:**
- Greide
- Edificação Existente
 - Estaca
 - Remoção de Árvore
 - Poste Existente
 - Mini Poste Existente
 - Calçada a demolir
 - Curvas de Níveis
 - Bueiro Existente
 - Bueiro Projetado
 - Offset de Corte
 - Offset de Aterro
 - Calçamento Existente

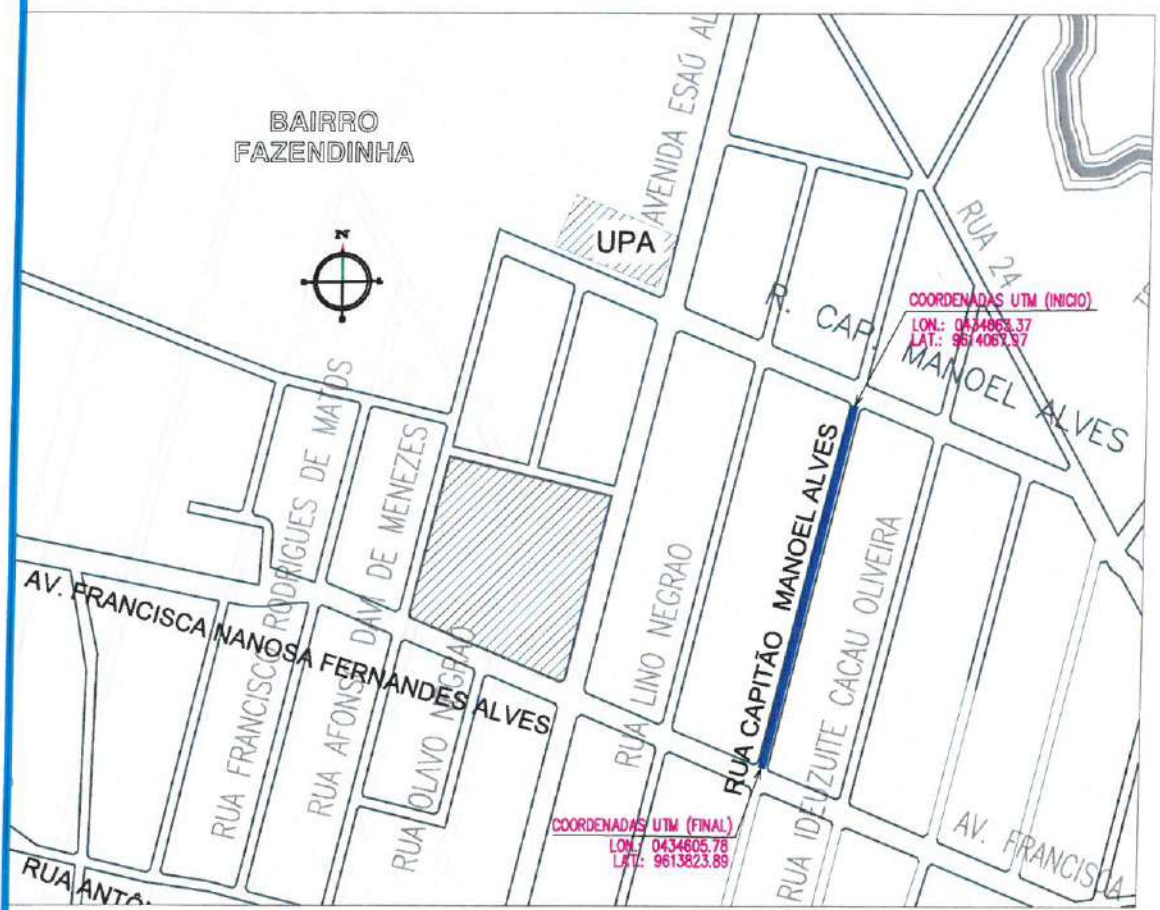
QUADRO DE DEMOLIÇÃO			
Descrição	Und	Q.t.d	Memória de Cálculo
Calçada a demolir	m ²	21,10	A1+A2+A3+A4+A5+A6+A7+A8+A9 x 0,10
Meio-Fio a Remover	m	502,01	MF1+MF2
Remoção de Árvore	Und	-	

Caio da Silva Ribeiro
Engenheiro Civil
CREA-CE 06220 - RNP 062202771-6

PROJETO - INTERVENÇÕES DE REQUALIFICAÇÃO VIÁRIA NO PERÍMETRO URBANO DO MUNICÍPIO DE ITAIPUOCA		
LOCAL - ITAIPUOCA - CE.		
ASSUNTO	DEMOLIÇÃO	PRANCHA 26/26
	TRECHO	
	RUA CAPITÃO MANOEL ALVES - E10 A E 12+10,80	DESENHO



1 PLANTA DE SITUAÇÃO
SEM ESCALA 1/5000



1 PLANTA DE SITUAÇÃO
SEM ESCALA 1/5000

ITEM	NOMES DAS RUAS	COORDENADAS UTM			
		INICIAL		FINAL	
		LONGITUDE	LATITUDE	LONGITUDE	LATITUDE
01	RUA 7	0437522.03	9616514.44	0437562.79	9616237.39
02	RUA D	0437565.68	9616242.27	0437738.49	9616267.93
03	RUA E IMPAR TRECHO 02	0437554.36	9616319.22	0437726.31	9616344.51
04	RUA E PAR TRECHO 02	0437555.88	9616308.89	0437727.83	9616334.18
05	RUA E PAR TRECHO 01	0436698.12	9616183.79	0437352.06	9616278.73
06	RUA E IMPAR TRECHO 01	0436698.12	9616183.79	0437352.06	9616278.73
07	RUA H	0436781.03	9616418.03	0438049.55	9616595.30
08	RUA CAPITÃO MANOEL ALVES	0434663.37	9614067.97	0434605.78	9613823.89

Caio da Silva Ribeiro
Engenheiro Civil
CREA-CE 576225 - RNP 062262771-6

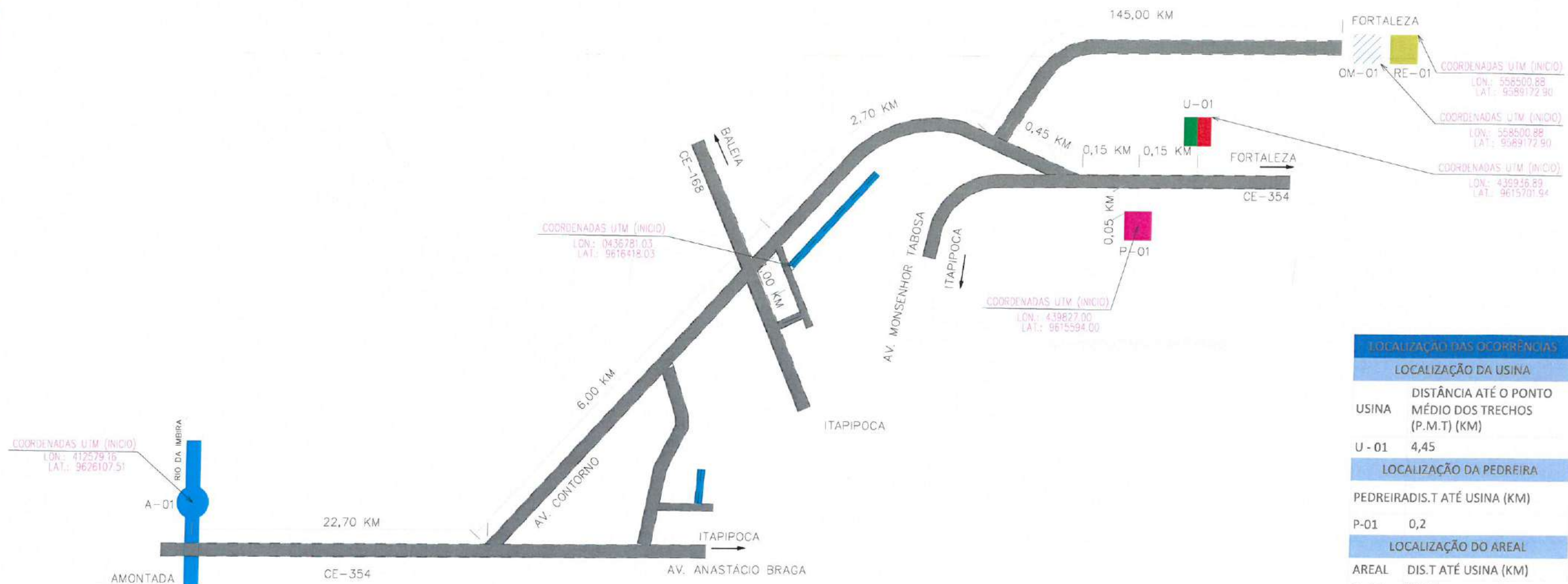
PROJETO - PAVIMENTAÇÃO EM DIVERSAS VIAS NA SEDE DO MUNICÍPIO DE ITAIPÓCA-CE

LOCAL - ITAIPÓCA - CE.

ASSUNTO: SITUAÇÃO GEORREFERENCIADA

PRANCHA: 01/01

DESENHO: ERIVELTON




- LEGENDA:
- - AREIA DE RIO
 - - USINA
 - - PEDREIRA
 - ORIGEM DO MAQUINÁRIO
 - REFINARIA
 - TRECHO PROJETADO

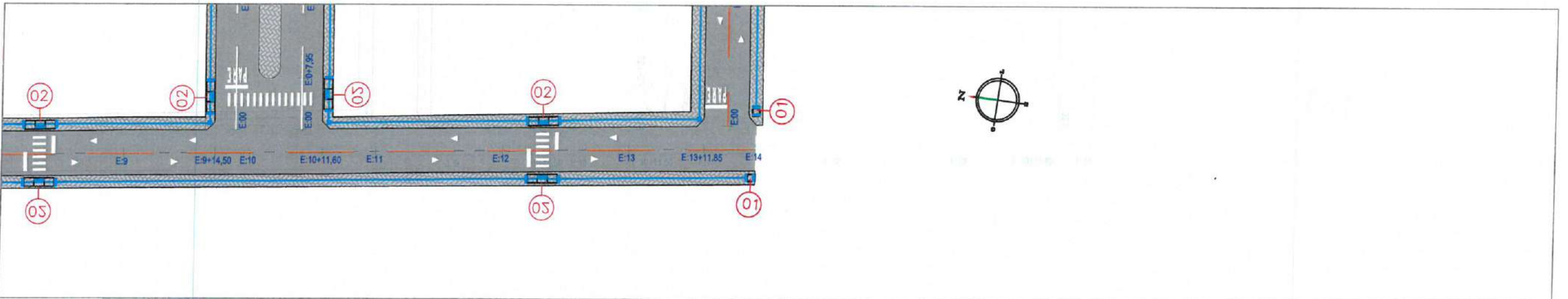
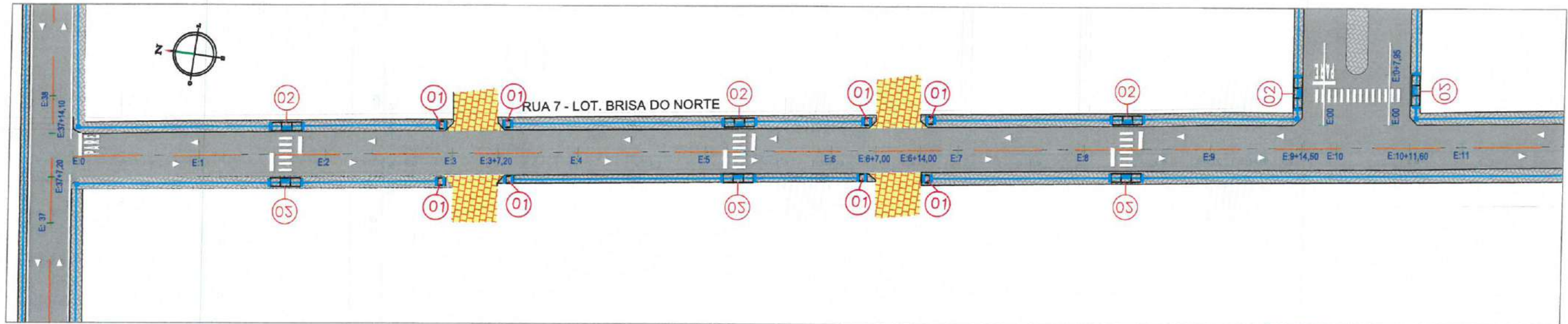
LOCALIZAÇÃO DAS OCORRÊNCIAS	
LOCALIZAÇÃO DA USINA	
USINA	DISTÂNCIA ATÉ O PONTO MÉDIO DOS TRECHOS (P.M.T) (KM)
U - 01	4,45
LOCALIZAÇÃO DA PEDREIRA	
PEDREIRA	DIS.T ATÉ USINA (KM)
P-01	0,2
LOCALIZAÇÃO DO AREAL	
AREAL	DIS.T ATÉ USINA (KM)
A - 01	32,15
LOCALIZAÇÃO DO MAQUINÁRIO	
LOCAL	DISTÂNCIA ATÉ O PONTO MÉDIO DOS TRECHOS (P.M.T) (KM)
OM - 01	148,7
LOCALIZAÇÃO DA REFINARIA	
LOCAL	DIS.T ATÉ USINA (KM)
RE - 01	148,8

Caio da Silva Ribeiro
Engenheiro Civil
CREA-CE 316225 - RNP 062262771-6

PROJETO - PAVIMENTAÇÃO EM DIVERSAS VIAS NA SEDE DO MUNICÍPIO DE ITAÍPOCA-CE

LOCAL - ITAÍPOCA - CE.

ASSUNTO	LOCALIZAÇÃO GERAL DAS OCORRÊNCIAS	PRANCHA 01/01
		DESENHO

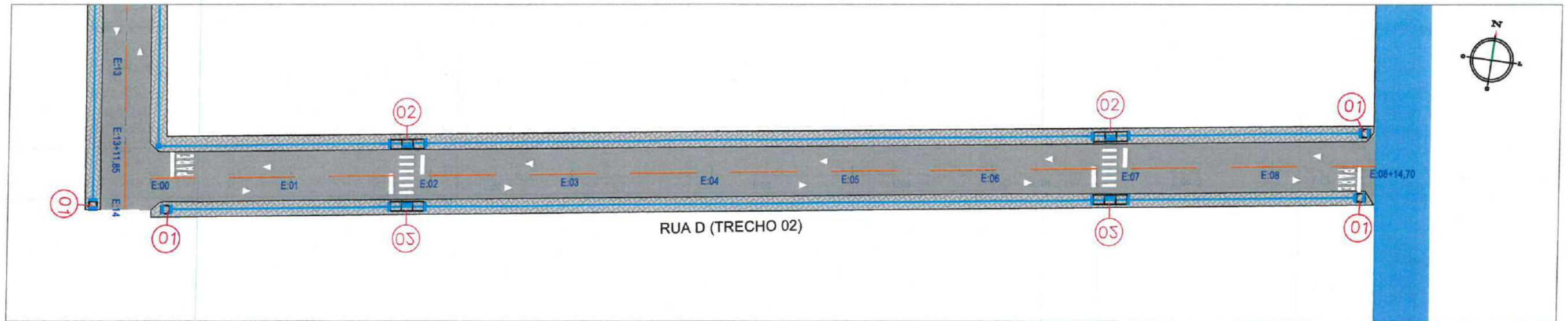


LEGENDA

- EM PLANTA:
- - - - - Eixo Projetado
 - - - - - ACESSIBILIDADE horiz.
 - Estaca
 - Asfalto Existente
 - Asfalto Projetado
 - Passeio Projetado
 - Calçamento Existente

Caio da Silva Ribeiro
Engenheiro Civil
CREA-CE 376225 - RNP 062262771-6

PROJETO - PAVIMENTAÇÃO EM DIVERSAS VIAS NA SEDE DO MUNICÍPIO DE ITAPIPOCA-CE		
LOCAL - ITAPIPOCA - CE.		
ASSUNTO	ACESSIBILIDADE	PRANCHA 01 / 09
	RUA 7 - LOTEAMENTO BRISA DO NORTE	DESENHO
		




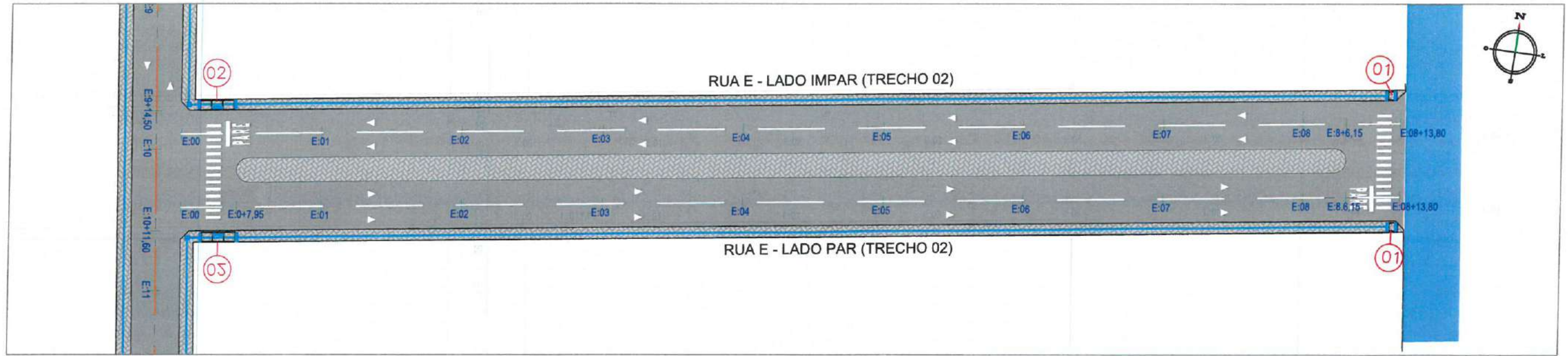
RUA D (TRECHO 02)

LEGENDA

- EM PLANTA:
- - - - - Eixo Projetado
 - - - - - ACESSIBILIDADE horiz.
 - Estaca
 -  - Asfalto Existente
 -  - Asfalto Projetado
 -  - Passeio Projetado
 -  - Calçamento Existente

Caio da Silva Ribeiro
Engenheiro Civil
CREA-CE 376225 - RNP 062262771-6

PROJETO - PAVIMENTAÇÃO EM DIVERSAS VIAS NA SEDE DO MUNICÍPIO DE ITAIPÓCA-CE		
LOCAL - ITAIPÓCA - CE.		
ASSUNTO	ACESSIBILIDADE	PRANCHA 02 / 09
	RUA D - LOTEAMENTO BRISA DO NORTE - TRECHO 02	
		DESENHO

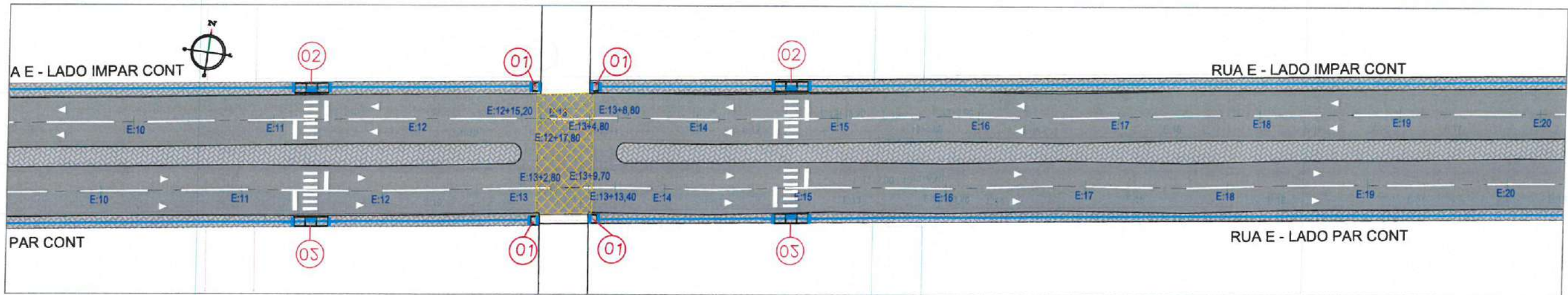
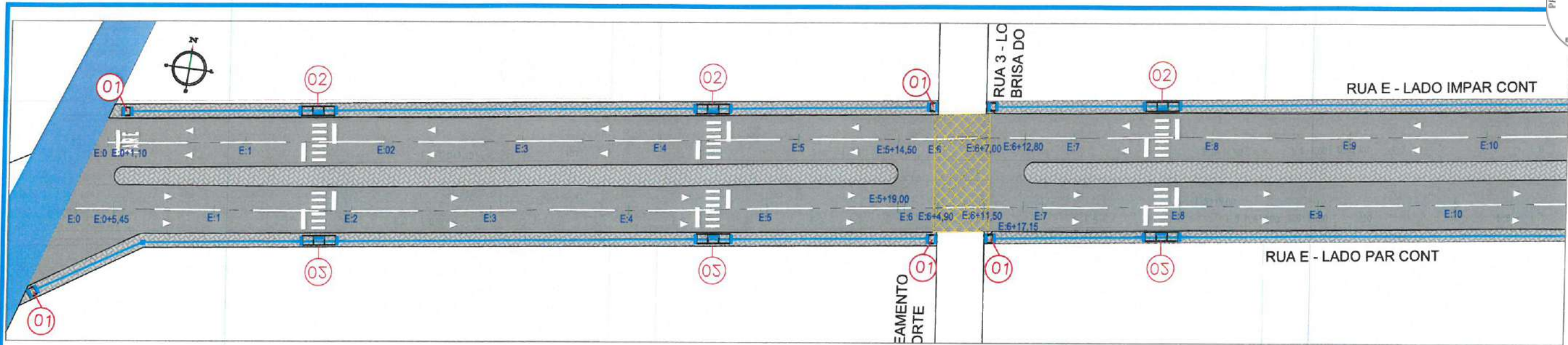


LEGENDA

- EM PLANTA:
- - - - - Eixo Projetado
 - - - - - ACESSIBILIDADE horiz.
 - Estaca
 - Asfalto Existente
 - Asfalto Projetado
 - Passeio Projetado
 - Calçamento Existente

Caio da Silva Ribeiro
Engenheiro Civil
CREA-CE 376225 - RNP 062262771-6

PROJETO - PAVIMENTAÇÃO EM DIVERSAS VIAS NA SEDE DO MUNICÍPIO DE ITAIPÓCA-CE		
LOCAL - ITAIPÓCA - CE.		
ASSUNTO	ACESSIBILIDADE	PRANCHA
	RUA E LOT. BRISA DO NORTE - LADO IMPAR (TRECHO 02) RUA E LOT. BRISA DO NORTE - LADO PAR (TRECHO 02)	03 / 09
		DESENHO

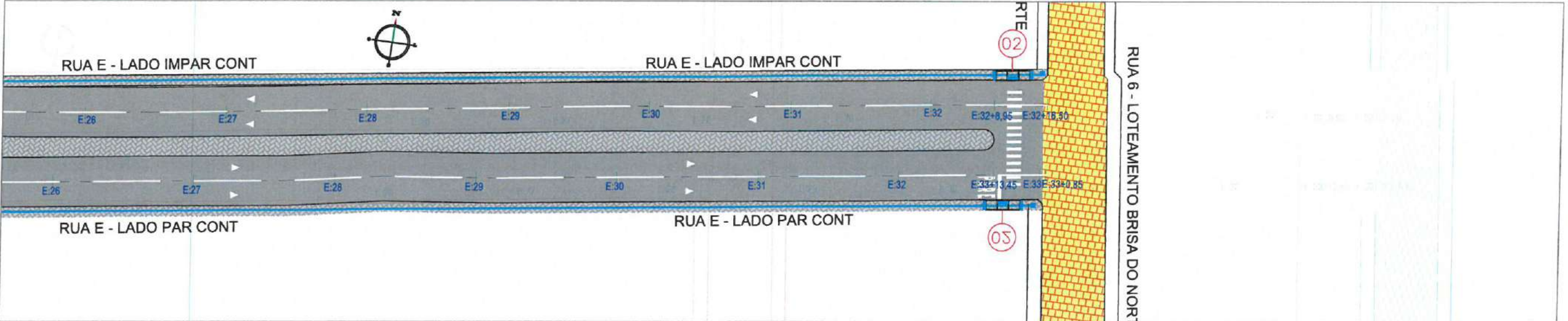
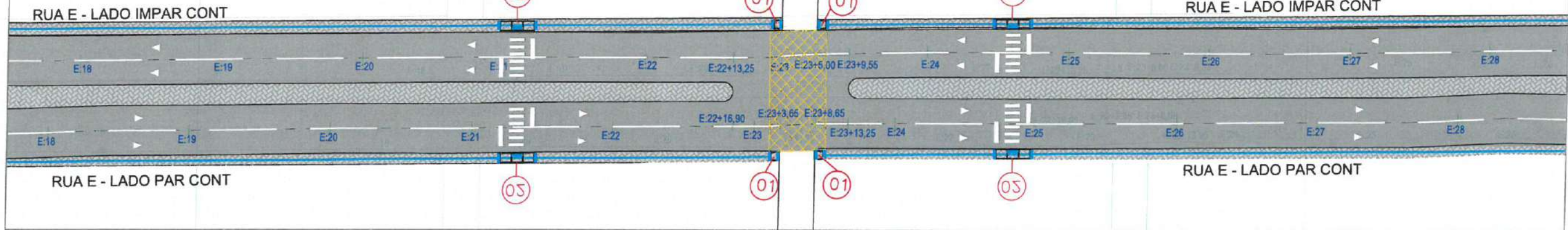


LEGENDA

- EM PLANTA:
- - - - - Eixo Projetado
 - - - - - ACESSIBILIDADE horiz.
 - Estaca
 - Asfalto Existente
 - Asfalto Projetado
 - Passeio Projetado
 - Calçamento Existente

Caio da Silva Ribeiro
Engenheiro Civil
CREA/CE 376225 - RNP 062262771-6

PROJETO - PAVIMENTAÇÃO EM DIVERSAS VIAS NA SEDE DO MUNICÍPIO DE ITAPIOCA-CE		
LOCAL - ITAPIOCA - CE.		
ASSUNTO	ACESSIBILIDADE	PRANCHA
	RUA E LADO IMPAR / PAR - LOT. BRISA DO NORTE - TRECHO 01 - E00 A E20	04 / 09
		DESENHO

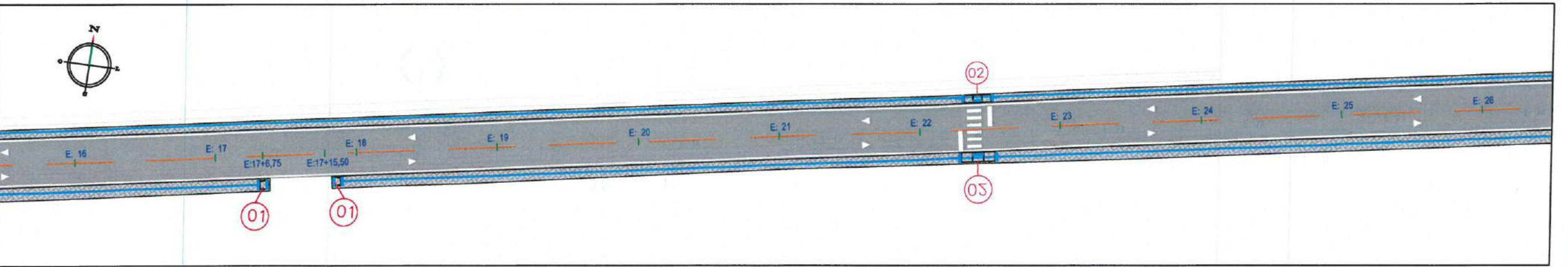
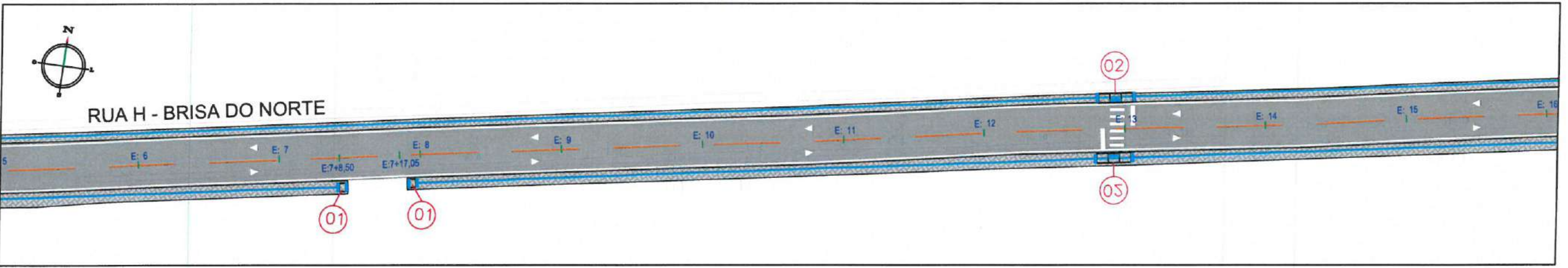
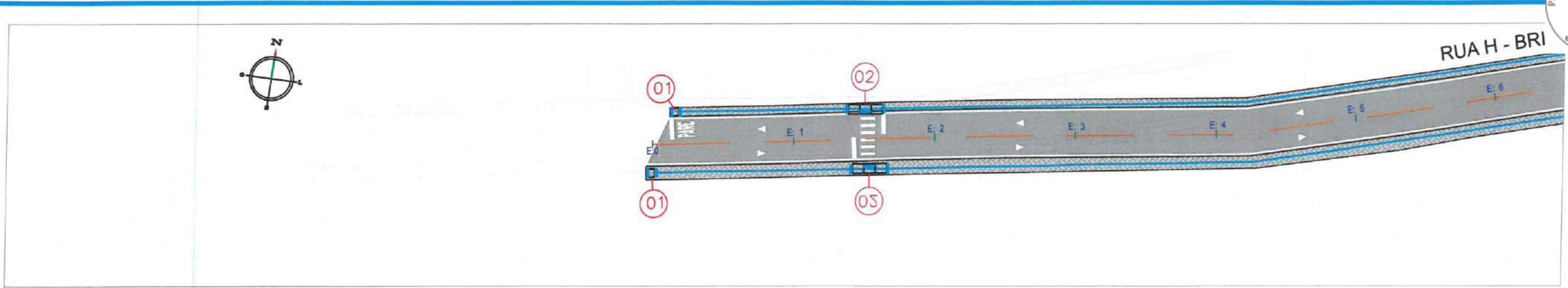


LEGENDA

- EM PLANTA:
- - - - - Eixo Projetado
 - - - - - ACESSIBILIDADE horiz.
 - - - - - Estaca
 - [Blue Box] - Asfalto Existente
 - [Grey Box] - Asfalto Projetado
 - [Hatched Box] - Passeio Projetado
 - [Yellow Box] - Calçamento Existente

Caio da Silva Ribeiro
Engenheiro Civil
CREA:CE 376225 - RNP 062262771-6

PROJETO - PAVIMENTAÇÃO EM DIVERSAS VIAS NA SEDE DO MUNICÍPIO DE ITAÍPOCA-CE		
LOCAL - ITAÍPOCA - CE.		
ASSUNTO	ACESSIBILIDADE RUA E LADO IMPAR / PAR - LOT. BRISA DO NORTE - TRECHO 01 - E20 A E33+16,50/ 33+0,85	PRANCHA 05 / 09
		DESENHO

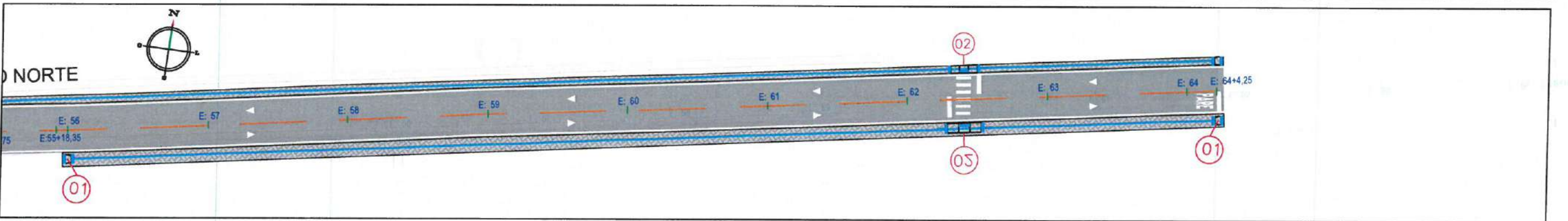
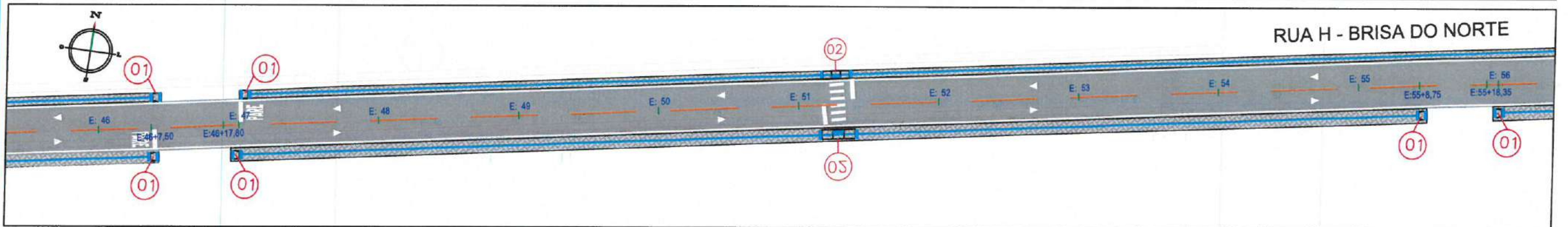

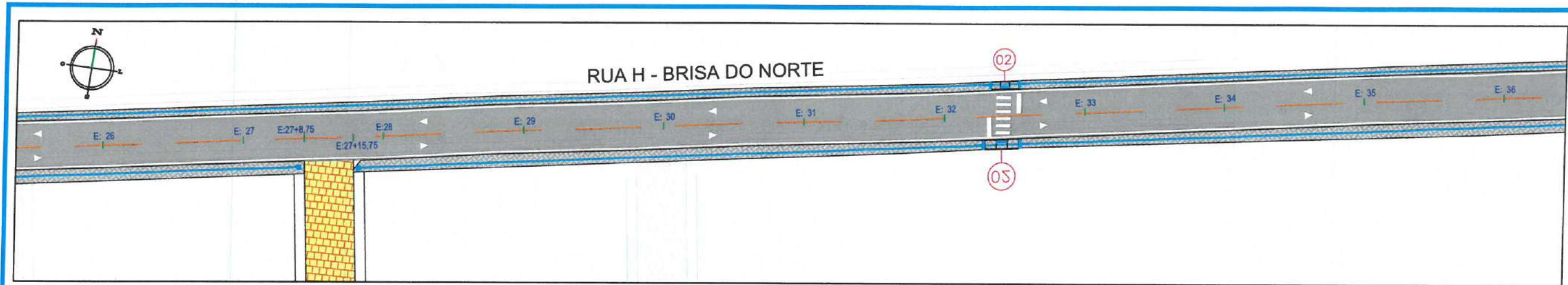


LEGENDA

- EM PLANTA:
- Eixo Projetado
 - ACESSIBILIDADE horiz.
 - Estaca
 - Asfalto Existente
 - Asfalto Projetado
 - Passeio Projetado
 - Calçamento Existente

Caio da Silva Ribeiro
Engenheiro Civil
CREA-CE 376225 - RNP 062262771-6

PROJETO - INTERVENÇÕES DE REQUALIFICAÇÃO VIÁRIA NO PERÍMETRO URBANO DO MUNICÍPIO DE ITAÍPOCA		
LOCAL - ITAÍPOCA - CE.		
ASSUNTO	ACESSIBILIDADE	PRANCHA 06/09
	TRECHO	
RUA H - LOTEAMENTO BRISA DO NORTE - E00 A E 30		DESENHO

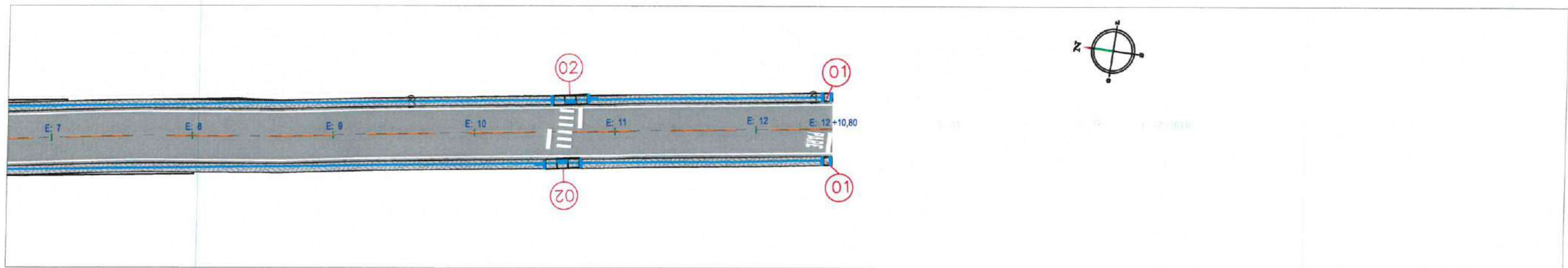
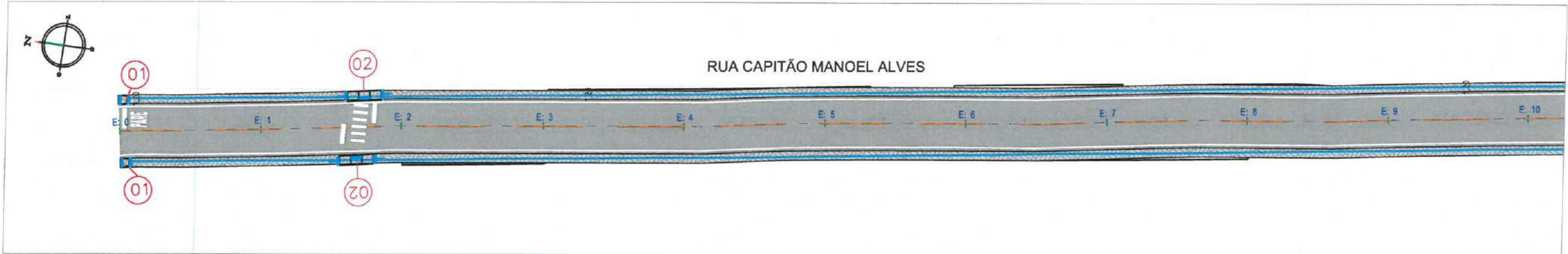


LEGENDA

- EM PLANTA:
- - - - - Eixo Projetado
 - - - - - ACESSIBILIDADE horiz.
 - | Estaca
 - - Asfalto Existente
 - - Asfalto Projetado
 - - Passeio Projetado
 - - Calçamento Existente

Caio da Silva Ribeiro
Engenheiro Civil
CREA Nº 376225 - RNP 062262771-6





PROJETO - INTERVENÇÕES DE REQUALIFICAÇÃO VIÁRIA NO PERÍMETRO URBANO DO MUNICÍPIO DE ITAPIPOCA		
LOCAL - ITAPIPOCA - CE.		
ASSUNTO	ACESSIBILIDADE	PRANCHA 07/09
	TRECHO	
RUA H - LOTEAMENTO BRISA DO NORTE - E30 A E 64+4.25		DESENHO



LEGENDA

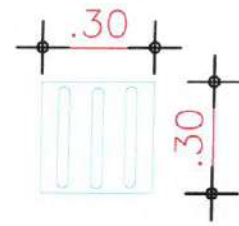
EM PLANTA:

- - - - - Eixo Projetado
- - - - - ACESSIBILIDADE horiz.
- | Estaca

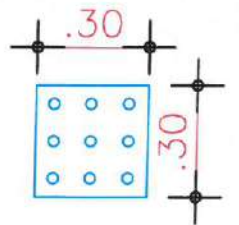
-  - Asfalto Existente
-  - Asfalto Projetado
-  - Passeio Projetado
-  - Calçamento Existente

Caio da Silva Ribeiro
Engenheiro Civil
CREA-CE 376225 - RNP 062262771-6

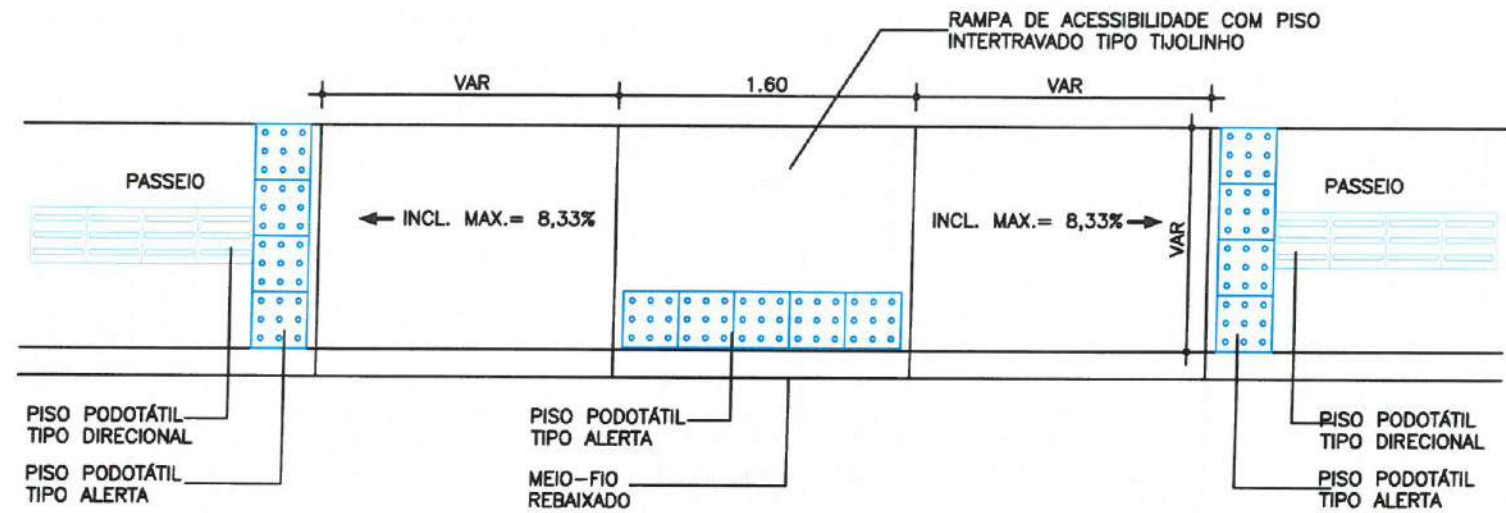
PROJETO - INTERVENÇÕES DE REQUALIFICAÇÃO VIÁRIA NO PERÍMETRO URBANO DO MUNICÍPIO DE ITAIPÓCA		
LOCAL - ITAIPÓCA - CE.		
ASSUNTO	ACESSIBILIDADE	PRANCHA 08/09
	TRECHO RUA CAPITÃO MANOEL ALVES - E00 A E 12+10,80	
		DESENHO



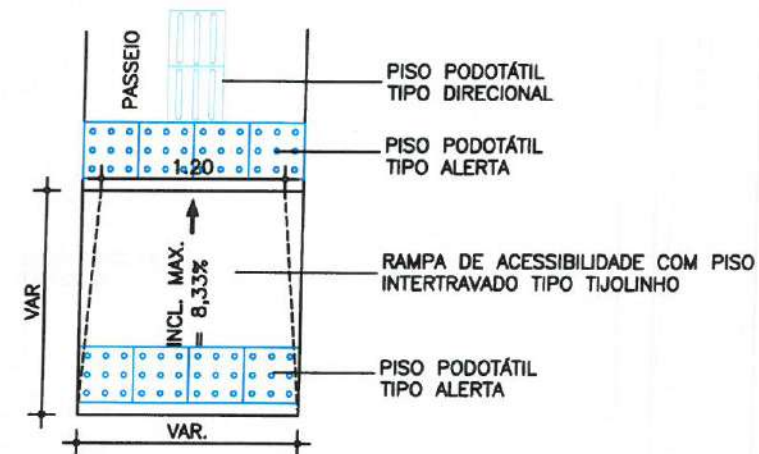
DETALHE PISO TÁTIL DE CONCRETO DIPO DIRECIONAL



DETALHE PISO TÁTIL DE CONCRETO DIPO ALERTA



DETALHE CONSTRUTIVO - RAMPA TIPO 02



DETALHE CONSTRUTIVO - RAMPA TIPO 01

Caio da Silva Ribeiro
Engenheiro Civil
CREA-CE 375225 - RNP 062262771-6

PROJETO - PAVIMENTAÇÃO EM DIVERSAS VIAS NA SEDE DO MUNICÍPIO DE ITAPIPOCA-CE		
LOCAL - ITAPIPOCA - CE.		
ASSUNTO	ACESSIBILIDADE	PRANCHA 09 / 09
	DETALHES CONSTRUTIVOS	
		DESENHO